

แผนพัฒนาท้องถิ่น (พ.ศ. ๒๕๖๖ – ๒๕๗๐)



องค์การบริหารส่วนตำบลเขาโร อำเภอทุ่งสง จังหวัดนครศรีธรรมราช

“ท้องถิ่นก้าวหน้า การศึกษาก้าวไกล ใส่ใจคุณภาพชีวิต น้อมนำหลักปรัชญาเศรษฐกิจพอเพียง”



ประกาศ องค์การบริหารส่วนตำบลเขาโร
เรื่อง ประกาศใช้แผนพัฒนาท้องถิ่น (พ.ศ.๒๕๖๖-๒๕๗๐)

ด้วย องค์การบริหารส่วนตำบลเขาโร ได้จัดทำแผนพัฒนาท้องถิ่น (พ.ศ.๒๕๖๖- ๒๕๗๐) เพื่อให้แผนพัฒนาท้องถิ่นขององค์กรปกครองส่วนท้องถิ่นในปัจจุบัน มีความสอดคล้องและเชื่อมโยงกับแผนพัฒนาจังหวัด แผนพัฒนากลุ่มจังหวัด รวมทั้งแผนปฏิบัติราชการประจำปีจังหวัด แผนปฏิบัติราชการประจำปีกลุ่มจังหวัด ตลอดจนสามารถบูรณาการแผนงาน/โครงการ/กิจกรรม และงบประมาณในพื้นที่ได้อย่างมีประสิทธิภาพ อันจะก่อประโยชน์สูงสุดให้กับประชาชน อาศัยอำนาจตามระเบียบกระทรวงมหาดไทยว่าด้วยการจัดทำแผนพัฒนาขององค์กรปกครองส่วนท้องถิ่น พ.ศ.๒๕๔๘ แก้ไขเพิ่มเติม (ฉบับที่ ๓) พ.ศ.๒๕๖๑ ข้อ ๑๗ หนังสือกระทรวงมหาดไทย ด่วนที่สุด ที่ มท ๐๘๑๐.๓/ว ๗๔๖๗ ลงวันที่ ๑๔ ธันวาคม ๒๕๖๓ และสภาองค์การบริหารส่วนตำบลเขาโร ได้พิจารณาให้ความเห็นชอบแผนพัฒนาท้องถิ่น (พ.ศ.๒๕๖๖-๒๕๗๐) ในการประชุมสภา สมัยวิสามัญ สมัยที่ ๔ ประจำปี ๒๕๖๔ เมื่อวันที่ ๒๗ กันยายน พ.ศ. ๒๕๖๔ แล้วนั้น

ดังนั้น อาศัยอำนาจตามระเบียบกระทรวงมหาดไทยว่าด้วยการจัดทำแผนพัฒนาขององค์กรปกครองส่วนท้องถิ่น พ.ศ.๒๕๔๘ แก้ไข เพิ่มเติม (ฉบับที่ ๓) พ.ศ.๒๕๖๑ หมวด ๕ ข้อ ๒๔ จึงประกาศให้ทราบโดยทั่วกัน

ประกาศ ณ วันที่ ๒๘ เดือนกันยายน พ.ศ.๒๕๖๔

(นายไพรัตน์ รัชพงษ์)

นายกองค์การบริหารส่วนตำบลเขาโร

คำนำ

ตามระเบียบกระทรวงมหาดไทย ว่าด้วยการจัดทำแผนพัฒนาขององค์กรปกครองส่วนท้องถิ่น พ.ศ. ๒๕๔๘ และที่แก้ไขเพิ่มเติม (ฉบับที่ ๒) พ.ศ. ๒๕๕๙ ซึ่งได้กำหนดให้องค์กรปกครองส่วนท้องถิ่นดำเนินการจัดทำแผนพัฒนาท้องถิ่น พ.ศ. ๒๕๖๖-๒๕๗๐ โดยในส่วนของแผนพัฒนาท้องถิ่นนั้น ให้มีการจัดทำทบทวนเพื่อให้การกำหนดแผนงาน/โครงการต่าง ๆ สอดคล้องกับแผนพัฒนาจังหวัดได้มีการปรับปรุงแก้ไข ให้เป็นไปตามสภาวะความต้องการของประชาชนและมีความทันสมัย เป็นปัจจุบันอยู่เสมอ

แผนพัฒนาท้องถิ่นขององค์การบริหารส่วนตำบลเขาโร ในระยะห้าปี (พ.ศ.๒๕๖๖-๒๕๗๐) ได้มีการจัดทำขึ้น ตามแนวทางการวางแผนงานพัฒนาขององค์การบริหารส่วนตำบลเขาโร ซึ่งมีการกำหนดแนวทางให้สอดคล้องกับแผนพัฒนาเศรษฐกิจและสังคมแห่งชาติ ฉบับที่ ๑๒ พ.ศ. ๒๕๖๐-๒๕๖๔ นโยบายของรัฐบาล นโยบายของจังหวัด นครศรีธรรมราช กรอบยุทธศาสตร์การพัฒนากองกรปกครองส่วนท้องถิ่นในเขตจังหวัดนครศรีธรรมราช และนโยบายของอำเภอทุ่งสง ตลอดจนจนถึงการรับฟังความคิดเห็นจากหน่วยงานที่เกี่ยวข้อง เพื่อนำมาแปลงสู่แผนงาน และได้มีกระบวนการจัดทำเวทีประชุมประชาคมท้องถิ่น เพื่อนำปัญหาและความต้องการเร่งด่วนในชุมชน มากำหนดเป็นแผนงานและแนวทางในการพัฒนา เพื่อสามารถจะพัฒนาได้ตรงตามความต้องการของคนโดยส่วนรวมที่กำลังประสบปัญหาและได้รับความเดือดร้อน

คณะกรรมการสนับสนุนการจัดทำแผนพัฒนาองค์การบริหารส่วนตำบลเขาโร หวังเป็นอย่างยิ่งว่า องค์การบริหารส่วนตำบลเขาโร และหน่วยงานที่เกี่ยวข้อง จะได้รับประโยชน์จากแผนพัฒนาท้องถิ่น (พ.ศ.๒๕๖๖-๒๕๗๐) ที่ได้จัดทำขึ้นนี้ เพื่อเป็นแนวทางในการวางแผนพัฒนาท้องถิ่น ตำบลเขาโร อย่างมีประสิทธิภาพ สนองตอบต่อปัญหาและความต้องการของท้องถิ่นอย่างแท้จริง

องค์การบริหารส่วนตำบลเขาโร

สารบัญ

	หน้า
ส่วนที่ ๑ สภาพทั่วไปและข้อมูลพื้นฐาน	๑ - ๑๕
ส่วนที่ ๒ ยุทธศาสตร์ขององค์กรปกครองส่วนท้องถิ่น	๑๖ - ๘๔
ส่วนที่ ๓ การนำแผนพัฒนาท้องถิ่นไปสู่การปฏิบัติ	๘๕
บัญชีสรุปโครงการพัฒนา ผ.๐๑	๘๖ - ๘๘
บัญชีสรุปโครงการพัฒนา ผ.๐๑/๑	๘๙
ยุทธศาสตร์การพัฒนาด้านการบริหารจัดการองค์กร	๙๐ - ๙๒
ยุทธศาสตร์การพัฒนาด้านการศึกษา ศาสนาวัฒนธรรมและนันทนาการ	๙๓ - ๑๐๒
ยุทธศาสตร์การพัฒนาด้านสาธารณสุข	๑๐๓ - ๑๐๕
ยุทธศาสตร์การพัฒนาด้านโครงสร้างพื้นฐาน	๑๐๖ - ๑๘๔
ยุทธศาสตร์การพัฒนาด้านสังคมการเมือง การปกครองและสวัสดิการสังคม	๑๘๕ - ๑๙๒
ยุทธศาสตร์การพัฒนาด้านการอนุรักษ์ทรัพยากรธรรมชาติและสิ่งแวดล้อม	๑๙๓ - ๑๙๕
ยุทธศาสตร์การพัฒนาด้านเศรษฐกิจ	๑๙๖ - ๑๙๗
บัญชีสรุปโครงการพัฒนาที่นำมาจากแผนพัฒนาหมู่บ้านและแผนพัฒนาชุมชน ผ.๐๒/๑	๑๙๘ - ๒๒๒
บัญชีสรุปโครงการพัฒนาสำหรับ โครงการที่เกินศักยภาพ ผ.๐๒/๒	๒๒๓ - ๒๔๗
บัญชีโครงการพัฒนา ผ.๐๓	๒๔๘
ส่วนที่ ๔ การติดตามและประเมินผล	๒๔๙ - ๒๕๑

ส่วนที่ ๑
สภาพทั่วไปและข้อมูลพื้นฐาน

แผนพัฒนาท้องถิ่น
(พ.ศ. ๒๕๖๖ - ๒๕๗๐)
ของ องค์การบริหารส่วนตำบลเขาโร อำเภอทุ่งสง จังหวัด นครศรีธรรมราช

ส่วนที่ ๑ สภาพทั่วไปและข้อมูลพื้นฐาน

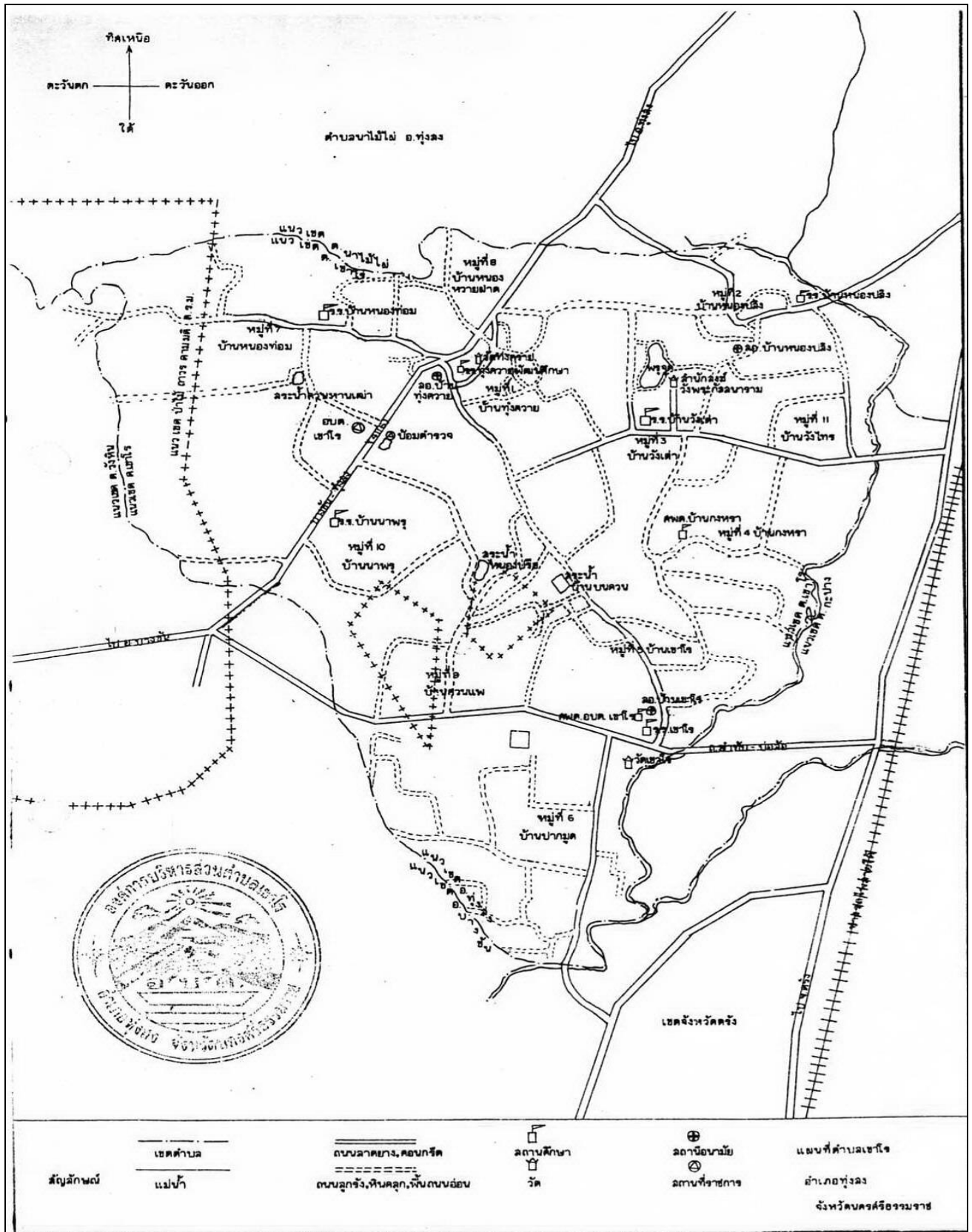
(๑) ด้านกายภาพ

๑) ที่ตั้งของหมู่บ้านหรือชุมชนหรือตำบล (แผนที่ประกอบ)

องค์การบริหารส่วนตำบลเขาโร ตั้งอยู่เลขที่ ๘๔ หมู่ที่ ๑๐ ตำบลเขาโร อำเภอทุ่งสง จังหวัด นครศรีธรรมราช ตั้งอยู่ห่างจากตัวอำเภอทุ่งสง ประมาณ ๑๘ กิโลเมตร มีเนื้อที่ประมาณ ๙๖ ตารางกิโลเมตร หรือ ประมาณ ๖๐,๐๐๐ ไร่ คิดเป็นร้อยละ ๑๐.๖๓ ของพื้นที่ทั้งอำเภอ

อาณาเขตติดต่อ ดังนี้

ทิศเหนือ	ติดต่อกับ	ตำบลนาไม้ไผ่ อำเภอทุ่งสง จังหวัดนครศรีธรรมราช
ทิศใต้	ติดต่อกับ	ตำบลวังหิน อำเภอบางขัน จังหวัดนครศรีธรรมราช
และ		ตำบลควนเมา อำเภอรัชฎา จังหวัดตรัง
ทิศตะวันออก	ติดต่อกับ	ตำบลที่วัง และตำบลกะปาง อำเภอทุ่งสง จังหวัด นครศรีธรรมราช
ทิศตะวันตก	ติดต่อกับ	ตำบลวังหิน อำเภอบางขัน จังหวัดนครศรีธรรมราช



๒) ลักษณะภูมิประเทศ

สภาพพื้นที่โดยทั่วไปขององค์การบริหารส่วนตำบลเขาโร เป็นที่ราบประกอบด้วยภูเขาเล็กๆ มีป่าไม้กระจายทั่วทั้งพื้นที่ และมีแม่น้ำตรังไหลผ่าน พื้นที่ส่วนใหญ่ใช้ในการเกษตรได้แก่ สวนยางพารา ทำนา และสวนผลไม้ มีพื้นที่จำนวนมากเป็นที่สาธารณประโยชน์ และมีแหล่งน้ำขนาดใหญ่

๓) ลักษณะภูมิอากาศ

สภาพภูมิอากาศขององค์การบริหารส่วนตำบลเขาโร แบ่งได้ ๒ ฤดู คือ

๑. ฤดูร้อนเริ่มตั้งแต่ปลายเดือนธันวาคมถึงเดือนพฤษภาคม โดยจะร้อนจัดที่สุดในเดือนเมษายนและพฤษภาคม

๒. ฤดูฝนจะเริ่มตั้งแต่ปลายเดือนพฤษภาคมถึงเดือนธันวาคม ซึ่งเป็นช่วงที่ลมมรสุมตะวันตกเฉียงใต้ พัดปกคลุมประเทศไทยทำให้ฝนตกทั่วไป และมีฝนตกหนักเป็นช่วงๆส่วนมากในช่วงเดือนพฤศจิกายน และธันวาคมจะมีฝนตกมาก

๔) ลักษณะของดิน

ลักษณะดินโดยทั่วไปเป็นดินร่วนปนทราย ประมาณ ๗๕% ดินลูกรังประมาณ ๑๕ % ลักษณะดินในพื้นที่เป็นดินเหนียวประมาณ ๑๐ %

(๒) ด้านการเมือง/การปกครอง

๑) เขตการปกครอง

ตำบลเขาโร อำเภอทุ่งสง จังหวัดนครศรีธรรมราช เป็นองค์กรปกครองส่วนท้องถิ่นหนึ่งในอำเภอทุ่งสง จังหวัดนครศรีธรรมราช ในได้รับการยกฐานะจากสภาตำบลเป็นองค์การบริหารส่วนตำบล ตามประกาศกระทรวงมหาดไทย เมื่อวันที่ ๑๙ มกราคม ๒๕๓๙ หมู่บ้านซึ่งตั้งอยู่ในเขตองค์การบริหารส่วนตำบลเขาโร มีทั้งหมด ๑๑ หมู่บ้าน ประกอบด้วย

หมู่ที่ ๑. บ้านทุ่งควาย	จำนวน	๓๑๐	ครัวเรือน
ผู้ใหญ่บ้าน นายเกษม ชอบทำกิจ	เบอร์โทร	๐๖๕-๐๔๗๔๓๗๐	
หมู่ที่ ๒. บ้านหนองปลิง	จำนวน	๓๐๑	ครัวเรือน
ผู้ใหญ่บ้าน นางสมบุญ หนูในน้ำ	เบอร์โทร	๐๘๙-๕๕๐๙๑๑๖	
หมู่ที่ ๓. บ้านวังเต่า	จำนวน	๒๖๕	ครัวเรือน
ผู้ใหญ่บ้าน นายจรูญ จันทร์ปรุง	เบอร์โทร	๐๘๔-๘๔๘๑๕๖๕	
หมู่ที่ ๔. บ้านงหรา	จำนวน	๓๔๑	ครัวเรือน
ผู้ใหญ่บ้าน นายกำจัด ไหมจ้อย	เบอร์โทร	๐๘๑-๐๘๐๓๑๖๑	
หมู่ที่ ๕. บ้านเขาโร	จำนวน	๓๘๙	ครัวเรือน
ผู้ใหญ่บ้าน นายมาโนช รัตนบุรี	เบอร์โทร	๐๘๔-๘๕๑๓๐๒๔	
หมู่ที่ ๖. บ้านปากมุด	จำนวน	๓๖๖	ครัวเรือน
ผู้ใหญ่บ้าน นายวิชาญ เพียรดี	เบอร์โทร	๐๘๙-๒๑๘๒๒๐๖	
หมู่ที่ ๗. บ้านหนองท่อม	จำนวน	๓๗๗	ครัวเรือน
กำนัน นายธนโชติ มีบัว	เบอร์โทร	๐๘๘-๔๕๑๖๒๒๒	
หมู่ที่ ๘. บ้านหนองหวายฝาด	จำนวน	๒๒๗	ครัวเรือน
ผู้ใหญ่บ้าน นายอรุณ เพชรเรือนทอง	เบอร์โทร	๐๘๖-๑๐๗๑๓๓๐	
หมู่ที่ ๙. บ้านควนแพ	จำนวน	๔๑๔	ครัวเรือน
ผู้ใหญ่บ้าน นายสุพล จิวหวัด	เบอร์โทร	๐๘๙-๘๗๗๑๕๒	
หมู่ที่ ๑๐. บ้านนาพรุ	จำนวน	๑๔๙	ครัวเรือน
ผู้ใหญ่บ้าน นายจรูญ พลเมือง	เบอร์โทร	๐๙๐-๘๗๑๑๒๑๓	
หมู่ที่ ๑๑. บ้านวังไทร	จำนวน	๒๐๔	ครัวเรือน
ผู้ใหญ่บ้าน นายฉลอง คชนาเคนทร์	เบอร์โทร	๐๘๙-๕๘๘๘๖๗๘	

๒) การเลือกตั้ง

แบ่งเขตการเลือกตั้ง เป็น ๑๒ หน่วยเลือกตั้ง ตามหมู่บ้านในตำบลเขาโร โดยผู้มีสิทธิเลือกตั้ง อายุ ๑๘ ขึ้นไป มีจำนวน ๗,๙๙๘ คน

(๓) ประชากร

๑) ข้อมูลเกี่ยวกับจำนวนประชากร (ข้อมูลเปรียบเทียบย้อนหลัง ๓ - ๕ ปี และการคาดการณ์ในอนาคต)

หมู่บ้าน	จำนวนประชากรย้อนหลัง ๕ ปี (คน)										การคาดการณ์ในอนาคต	
	๒๕๕๙		๒๕๖๐		๒๕๖๑		๒๕๖๒		๒๕๖๓		ชาย	หญิง
	ชาย	หญิง	ชาย	หญิง	ชาย	หญิง	ชาย	หญิง	ชาย	หญิง		
หมู่ที่ ๑	๕๑๖	๕๓๕	๕๑๒	๕๓๓	๕๑๕	๕๓๔	๕๑๒	๕๓๙	๕๑๒	๕๓๖	๕๒๔	๕๔๖
หมู่ที่ ๒	๔๕๘	๔๘๔	๔๕๓	๔๘๕	๔๔๙	๔๘๗	๔๔๖	๔๘๘	๔๔๐	๔๙๙	๔๕๘	๔๙๘
หมู่ที่ ๓	๓๗๔	๓๘๑	๓๘๔	๓๙๐	๓๘๕	๓๙๖	๓๘๖	๓๙๔	๓๘๘	๓๙๕	๓๙๑	๓๙๙
หมู่ที่ ๔	๖๒๕	๕๘๕	๖๓๐	๕๘๕	๖๒๐	๕๙๐	๖๒๘	๕๙๓	๖๓๗	๕๘๗	๖๓๖	๖๐๐
หมู่ที่ ๕	๕๖๙	๕๗๓	๕๗๑	๕๖๔	๕๗๑	๕๖๘	๕๗๘	๕๗๒	๕๗๗	๕๖๗	๕๘๕	๕๘๐
หมู่ที่ ๖	๕๕๖	๕๙๓	๕๕๐	๖๐๒	๕๔๓	๕๙๘	๕๔๖	๕๙๕	๕๔๕	๕๙๒	๕๕๙	๖๐๘
หมู่ที่ ๗	๕๘๐	๖๑๘	๕๙๔	๖๑๓	๖๐๒	๖๒๑	๖๐๐	๖๑๖	๖๐๐	๖๑๐	๖๐๗	๖๒๘
หมู่ที่ ๘	๓๐๙	๒๘๒	๓๐๘	๒๙๔	๓๑๖	๒๙๓	๓๑๙	๒๙๑	๓๒๓	๒๘๘	๓๒๑	๒๙๕
หมู่ที่ ๙	๖๓๓	๖๖๕	๖๓๘	๖๖๓	๖๓๔	๖๗๒	๖๔๒	๖๘๗	๖๔๙	๖๙๔	๖๕๒	๖๙๐
หมู่ที่ ๑๐	๒๕๙	๒๗๔	๒๕๖	๒๗๓	๒๕๔	๒๖๗	๒๕๔	๒๖๗	๒๔๗	๒๖๓	๒๕๙	๒๗๔
หมู่ที่ ๑๑	๓๖๕	๓๔๑	๓๕๗	๓๔๔	๓๕๑	๓๔๘	๓๕๙	๓๕๒	๓๕๙	๓๔๘	๓๖๕	๓๕๔
รวม	๕,๒๔๔	๕,๓๓๑	๕,๒๕๓	๕,๓๔๖	๕,๒๔๐	๕,๓๓๔	๕,๒๗๐	๕,๓๕๔	๕,๒๕๗	๕,๓๗๙	๕,๓๕๘	๕,๔๗๒
รวมทั้งสิ้น	๑๐,๕๗๕		๑๐,๕๙๙		๑,๐๖๑๔		๑๐,๖๖๔		๑๐,๖๓๖		๑๐,๘๓๐	

ที่มา : ข้อมูลระบบสถิติทางการทะเบียน สำนักบริหารการทะเบียน กรมการปกครอง ข้อมูล ณ วันที่ ๑๓ พฤษภาคม ๒๕๖๔)

๒) ช่วงอายุและจำนวนประชากร

ช่วงอายุ	เพศ (คน)		รวม (คน)
	ชาย	หญิง	
อายุน้อยกว่า ๑ ปี - อายุ ๑๗ ปี	๑,๓๓๒	๑,๓๐๖	๒,๖๓๘
อายุ ๑๘ ปี - อายุ ๕๙ ปี	๓,๒๓๑	๓,๑๕๒	๖,๓๘๓
อายุ ๖๐ ปีขึ้นไป	๖๙๔	๙๒๑	๑,๖๑๕
รวมทั้งสิ้น	๕,๒๕๗	๕,๓๗๙	๑๐,๖๓๖

ที่มา : ข้อมูลระบบสถิติทางการทะเบียน สำนักบริหารการทะเบียน กรมการปกครอง ข้อมูล ณ วันที่ ๑๓ พฤษภาคม ๒๕๖๔)

(๔) สภาพทางสังคม

๑) การศึกษา

ลำดับที่	สังกัด/ชื่อสถาบันการศึกษา	จัดการศึกษาระดับ	จำนวนนักเรียน
สังกัดองค์กรปกครองส่วนท้องถิ่น			
๑	ศพด.บ้านทุ่งควาย	ระดับปฐมวัย	๖๓
๒	ศพด.บ้านวังเต่า	ระดับปฐมวัย	๓๕
๓	ศพด.บ้านเขาโร	ระดับปฐมวัย	๕๒
๔	ศพด.บ้านงหรา	ระดับปฐมวัย	๑๕
โรงเรียนในสังกัดสำนักงานคณะกรรมการการศึกษาขั้นพื้นฐาน			
๑	โรงเรียนวัดเขาโร	ระดับปฐมวัย - มัธยมศึกษาตอนต้น	๒๑๖
๒	โรงเรียนบ้านวังเต่า	ระดับปฐมวัย - ประถมศึกษา	๑๐๐
๓	โรงเรียนวัดทุ่งควายพัฒนศึกษา	ระดับปฐมวัย - มัธยมศึกษาตอนต้น	๘๓
๔	โรงเรียนบ้านหนองปลิง	ระดับปฐมวัย - ประถมศึกษา	๑๖๓
๕	โรงเรียนบ้านหนองท่อม	ระดับปฐมวัย - ประถมศึกษา	๒๐๙
๖	โรงเรียนบ้านนาพรุ	ระดับปฐมวัย - ประถมศึกษา	๖๗

ที่มา : กองการศึกษา องค์การบริหารส่วนตำบลเขาโร

๒) สาธารณสุข

จากการสำรวจข้อมูลพื้นฐานพบว่า ประชาชนส่วนมากมีสุขภาพที่ดี มีการคัดกรองสุขภาพให้กับประชาชนกลุ่มเสี่ยง โรคที่มักเกิดแก่ประชากรในชุมชน ได้แก่ โรคความดัน เบาหวาน โรคเอดส์ โรคไข้เลือดออก มือ-ปาก-เท้าในเด็ก และโรคอื่นๆ

โรงพยาบาลส่งเสริมสุขภาพในพื้นที่ตำบลเขาโร จำนวน ๓ แห่ง ดังนี้

- โรงพยาบาลส่งเสริมสุขภาพตำบลบ้านหนองปลิง
- โรงพยาบาลส่งเสริมสุขภาพตำบลบ้านเขาโร
- โรงพยาบาลส่งเสริมสุขภาพตำบลบ้านทุ่งควาย

ศูนย์สาธารณสุขมูลฐาน จำนวน ๒ แห่ง

- ศูนย์สาธารณสุขมูลฐาน หมู่ที่ ๓
- ศูนย์สาธารณสุขมูลฐาน หมู่ที่ ๙

๓) อาชญากรรม

ตำบลเขาโรอยู่ในเขตพื้นที่รับผิดชอบของสถานีตำรวจกะปางประกอบด้วยแต่ละหมู่บ้านมีอาสาสมัครตำรวจบ้าน ชูรักษาความสงบหมู่บ้าน คอยเป็นกำลังสำคัญในการแจ้งเบาะแสและข้อมูลข่าวสารให้กับทางราชการทราบอยู่ตลอดเวลาทำให้ปัญหาอาชญากรรมในพื้นที่อยู่ในระดับน้อย

ข้อมูลด้านอาชญากรรมย้อนหลัง ๓ ปี

ประเภทความผิด	จำนวนคดี		
	พ.ศ.๒๕๖๑	พ.ศ.๒๕๖๒	พ.ศ.๒๕๖๓
๑. ความผิดเกี่ยวกับร่างกาย			
๑.๑ ฆ่าผู้อื่น	-	-	-
๑.๒ ทำร้ายผู้อื่น	-	-	-
๑.๓ พยายามฆ่า	๑	๓	-
๑.๔ ทำร้ายร่างกาย	-	๒	๑
๑.๕ ช่มชู้กระทำชำเรา	-	-	๑
๑.๖ อื่น ๆ	-	-	-
๒. ความผิดเกี่ยวกับทรัพย์สิน	-	-	-
๒.๑ ปล้นทรัพย์	-	-	-
๒.๒ ชิงทรัพย์	-	-	-
๒.๓ วิ่งราวทรัพย์	-	-	-
๒.๔ ลักทรัพย์	๒	-	๑
๒.๕ กรรโชกทรัพย์	-	-	-
๒.๖ ฉ้อโกง	-	-	-
๒.๗ ยักยอกทรัพย์	-	-	-
๒.๘ ทำให้เสียหาย	-	-	-
๒.๙ รับของโจร	-	-	-
๒.๑๐ ลักพาเรียกค่าไถ่	-	-	-
๒.๑๑ วางเพลิง	-	-	-
๒.๑๒ อื่น ๆ	๑	-	-

ที่มา : สถานีตำรวจภูธรกะปาง วันที่ ๒๙ มีนาคม ๒๕๖๔

๔) ยาเสพติด

ปัญหายาเสพติดในตำบล จากการได้รับแจ้งจากศูนย์ปฏิบัติการป้องกันและปราบปรามยาเสพติดให้กับตำบลทราบนั้นพบว่าในเขตตำบลมีผู้ที่ติดยาเสพติดแต่เมื่อเทียบกับพื้นที่อื่นถือว่าน้อย และยังไม่พบผู้ค้า เหตุผลก็เนื่องมาจากว่าได้รับความร่วมมือกับทางผู้นำ ประชาชน หน่วยงานของตำบลที่ช่วยสอดส่องดูแลอยู่เป็นประจำ การแก้ไขปัญหาของตำบลสามารถทำได้เฉพาะตามอำนาจหน้าที่เท่านั้น เช่น การณรงค์ การประชาสัมพันธ์ การแจกเบาะแส การฝึกอบรมให้ความรู้ ถ้านอกเหนือจากอำนาจหน้าที่ ก็เป็นเรื่องของอำเภอหรือตำรวจแล้วแต่กรณี ทั้งนี้ ตำบลก็ได้ให้ความร่วมมือมาโดยตลอด

ข้อมูลคดียาเสพติด

ประเภทความผิด	จำนวนคดี		
	พ.ศ.๒๕๖๑	พ.ศ.๒๕๖๒	พ.ศ.๒๕๖๓
๑.ยาเสพติด			
๑.๑ ผลิต	๑	๘	๑
๑.๒ นำเข้า	-	-	-
๑.๓ ส่งออก	-	-	-
๑.๔ จำหน่าย	-	-	-
๑.๕ ครอบครองเพื่อจำหน่าย	๙	๗	๗
๑.๖ ครอบครอง	๙	๑๘	๒๐
๑.๗ เสพยาเสพติด	๑๗	๒๐	๓๕

ที่มา : สถานีตำรวจภูธรกะปาง วันที่ ๒๙ มีนาคม ๒๕๖๔

๕) การสังคมสงเคราะห์

การสังคมสงเคราะห์องค์การบริหารส่วนตำบลเขาโรได้ให้การสงเคราะห์ตำบลเขาโรได้ดำเนินการด้านสังคมสงเคราะห์ตามแนวนโยบายแห่งรัฐ คือ สงเคราะห์ผู้สูงอายุในการให้ได้รับเบี้ยยังชีพ ดังนี้ จำนวน ๑,๕๓๘ ราย ผู้พิการ จำนวน ๒๙๕ ราย และผู้ป่วยเอดส์ จำนวน ๑๐ ราย ในการสงเคราะห์ผู้ด้อยโอกาส องค์การบริหารส่วนตำบลเขาโรได้ประสานกับหน่วยงานที่เกี่ยวข้องในการให้ความช่วยเหลือ เช่น สำนักงานพัฒนาสังคมจังหวัดนครศรีธรรมราช ในการช่วยเหลือเบื้องต้นรายละ ๓,๐๐๐ บาท จำนวน ๑๐ ราย (ข้อมูล สำนักงานปลัด ณ เดือน มีนาคม ๒๕๖๔)

(๕) ระบบบริการพื้นฐาน

๑) การคมนาคมขนส่ง (ทางบก, ทางน้ำ, ทางราง ฯลฯ)

มีถนนสายสำคัญใช้ในการสัญจรคือ ถนนสายทุ่งสง - บางขัน (หมายเลข ๔๑๑๖) ถนนสาย บ่อล้อ - ลำทับ และถนนสายควนปลิง - เขาโร

ลำดับที่	ชื่อถนน	ประเภทผิวถนน	ความยาวถนน (กม.)
๑	สายหนองปลิง-หนองชด หมู่ที่ ๒	คอนกรีต	๓.๑๙
๒	สายบ้านนายเจือบ บุญส่ง-บ้านนายชู เพชรสีเงิน หมู่ที่ ๒	ลูกรัง	๐.๘๕
๓	สายบ้านนายวิเชียร ไกรนุกูล-ถนนทุ่งควาย เขาโร	ลูกรัง	๒.๗๙
๔	สายวังเต่า-วังจิก	ลูกรัง	๒.๔๒
๕	สายบ้านนายเชียง ทองเนตร-บ้านนายแฉ้ว นาคน้อย หมู่ที่ ๔	ลูกรัง	๑.๗๓
๖	สายบ้านนางทับ ศรีสงคราม-บ้านไสนียง หมู่ที่ ๖,๙	ลาดยาง	๒.๒๖
๗	สายสามแยกบ้านนายอำนาจ ระวังสุข-บ้านนายจาง เพียรดี	คอนกรีต	๓.๓๗
๘	สายข้างโรงเรียนบ้านหนองปลิง-บ้านนายเซย นกน้อย หมู่ที่ ๒	ลาดยาง	๐.๗๔
๙	สายหนองปลิง-บ้านวังเต่า หมู่ที่ ๒	ลาดยาง	๓.๘๖

ลำดับ ที่	ชื่อถนน	ประเภทผิวถนน	ความยาวถนน (กม.)
๑๐	สายหนองหวายน้ำ-เขต ต.นาไม้ไผ่	ลูกรัง	๑
๑๑	สายบ้านนายอำพัน สังข์โชติ-บ้านนางปราณี ทองชัย หมู่ที่ ๕	คอนกรีต	๒.๐๙
๑๒	สายบ้านนายคล้าย ตรีชัย-บ้านบนควน หมู่ที่ ๕	ลูกรัง	๐.๕๔
๑๓	สายไทรลูกเขียว หมู่ที่ ๕	คอนกรีต	๑.๖๘
๑๔	สายบ้านควนหมอ หมู่ที่ ๕	ลูกรัง	๑.๐๘
๑๕	สายบ้านนายจำนงค์ เพียรดี-ถ.สายบ้านนายอำนวย ระวังสุข ถึงบ้านนายจาง เพียรดี	ลูกรัง	๑.๘๕
๑๖	สายบ้านครูลาย-กิ่งซี้ หมู่ที่ ๖	ลาดยาง	๐.๖๓
๑๗	สายทอน-บ้านสวน หมู่ที่ ๖	ลูกรัง	๐.๖๕
๑๘	สายสามแยกบ้านนายสาคร เพียรดี-สะพานคลองท่าหลวง หมู่ที่ ๔	ลาดยาง	๔.๖
๑๙	สายบ้านนาบัวทอง-บ้านวังไทร หมู่ที่ ๔,๑๑	ลูกรัง	๑.๙๑
๒๐	สายซอยเอกรัตน์ หมู่ที่ ๕	ลูกรัง	๐.๙
๒๑	สายหนองพ้อ-ควนเร็ด หมู่ที่ ๖	ลูกรัง	๑.๗๓
๒๒	สายอ้อมวัดเขาโร หมู่ที่ ๕	คอนกรีต	๐.๙
๒๓	สายเลนหยี หมู่ที่ ๖	ลาดยาง	๐.๔๒
๒๓	สายเลนหยี หมู่ที่ ๖	ลาดยาง	๐.๔๒
๒๔	สายบ้านบนควน หมู่ที่ ๕	ลาดยาง	๐.๙๓
๒๕	สายไสเหียง หมู่ที่ ๖	ลูกรัง	๐.๘๗
๒๖	สายบ้านนายประกอบ หมุกแก้ว หมู่ที่ ๘	คอนกรีต	๐.๒๗
๒๗	สายไสตอไหน หมู่ที่ ๗	ลาดยาง	๒.๑๙
๒๘	สายโคกหม้อออก หมู่ที่ ๗	ลูกรัง	๑.๙๗
๒๙	สายโคกหม้อตก หมู่ที่ ๗	ลูกรัง	๒.๗๓
๓๐	สายหนองท่อม-นาพรุ หมู่ที่ ๗	ลาดยาง	๒.๔๙
๓๑	สายบ้านด่านปลิง หมู่ที่ ๗	คอนกรีต	๐.๒๒
๓๒	สายควนหาญเต่า-บ้านหน้าบ หมู่ที่ ๗	คอนกรีต	๐.๖๔
๓๓	สายสวนปาล์นายจิต ไชยรัตน์-บ้านนายชุ่ม รอดปลอดภัย หมู่ที่ ๙	ลูกรัง	๑.๗๓

ลำดับ ที่	ชื่อถนน	ประเภทผิวถนน	ความยาวถนน (กม.)
๓๔	สายหนองหวายผาด หมู่ที่ ๘	ลาดยาง	๑.๒๗
๓๕	สายสามแยกหนองหวายผาด-ไสตอโหน หมู่ที่ ๘	ลาดยาง	๑.๑๙
๓๖	สายบ้านนายบุญส่ง สมทรง-บ้านนางศรีทอง ไชยรัตน์	คอนกรีต	๑.๐๙
๓๗	สายควนแพ-หนองหงส์ หมู่ที่ ๙	ลาดยาง	๒.๗๙
๓๘	สายบ้านนายนิกร เมืองทรัพย์ หมู่ที่ ๑๑	ลูกรัง	๑.๑๒
๓๙	สายหลาบาตร-เขาพลู	ลาดยาง	๑.๔๗
๔๐	สายสามแยกทางเข้า อบต.เขาโร-บ้านควนหาญเฒ่า หมู่ที่ ๑๐	ลูกรัง	๐.๕๙
๔๑	สายควนยางแดง หมู่ที่ ๙	ลาดยาง	๒.๕๑
๔๒	สายสามแยกบ้านนายศิริ จักรแก้ว-บ้านนางจิตรา สังข์โชติ หมู่ที่ ๙	ลูกรัง	๑.๙๑
๔๓	สายสามแยกบ้านนายอุทัย นาคแก้ว ผ่านบริเวณโรงประชุม หมู่บ้านเชื่อมถนนลาดยางบ้านควนเร็ด หมู่ที่ ๖	ลูกรัง	๒.๔๙
๔๔	สายสามแยกบ้านนายวิภาค บุญสนอง-สามแยกบ้านนายตุต ศิริบัตร หมู่ที่ ๙,๑๐	ลูกรัง	๑.๖๗
๔๕	สายสะพานหนองขุดไหล หมู่ที่ ๑๐	ลูกรัง	๐.๙๑
๔๖	สายสหกรณ์โรรม-ถนน สปก. หมู่ที่ ๑๐	ลูกรัง	๒.๖๙
๔๗	สายบ้านนายไพศาล เพียรดี-บ้านนายครื้น ชุมวงค์ หมู่ที่ ๔,๑๑	ลูกรัง	๑.๕๖
๔๘	สายบ้านนายสนั่น คงศรี-บ้านนายประชุม รักษาแก้ว หมู่ที่ ๑๐	ลูกรัง	๒.๐๓
๔๙	สาย รพสต.เขาโร-บ้านนายอำพัน สังข์โชติ หมู่ที่ ๕	ลูกรัง	๑.๐๖
๕๐	สายสามแยกบ้านนายจรวัย รัตนบุรี-ถนนควนแพ หนองหงส์ หมู่ที่ ๕	ลูกรัง	๑.๒
๕๑	สายนายาว-ห้วยโขง หมู่ที่ ๒,๑๑	ลูกรัง	๒.๒๖
๕๒	สายบ้านนายประเสริฐ ละอองสด-บ้านนายจิตร บุญศรี หมู่ที่ ๑๑	คอนกรีต	๒.๔๑
๕๓	สายบ้านนายเขียน-คลองมุด หมู่ที่ ๖	ลาดยาง	๑.๙๒
๕๔	สายบ้านนางศรีนวล แก้วประเสริฐ-ถ.ทุ่งสง บางขัน หมู่ที่ ๘	คอนกรีต	๐.๐๙
๕๕	สายสหกรณ์โรรม-ถนนควนปลิง เขาโร หมู่ที่ ๙	ลูกรัง	๑.๖๗
๕๖	สายก้องซี-บ้านนางเคลื่อน หมู่ที่ ๖	ลูกรัง	๐.๙๕

ลำดับ ที่	ชื่อถนน	ประเภทผิวถนน	ความยาวถนน (กม.)
๕๗	สายต้นพังตาล-สะพานเขต ต.นาไม้ไผ่ หมู่ที่ ๑	ลาดยาง	๐.๘๙
๕๘	สายบ้านนายแคล้ว มณีโชติ-บ้านวังจิก หมู่ที่ ๑	ลาดยาง	๑.๔๙
๕๙	สายบ้านนายจับ ชนะคช-บ้านวังเต่า หมู่ที่ ๑,๓	ลาดยาง	๓.๑
๖๐	สายทุ่งควาย-สามแยกพรุเดี่ยว หมู่ที่ ๑	ลาดยาง	๒.๔๙
๖๑	สายบ้านนางถ้วน-บ้านนายพริ้ง หมู่ที่ ๔	ลูกรัง	๑.๘๙
๖๒	สายบ้านออกวัดคลองท่าवान หมู่ที่ ๑	ลูกรัง	๑.๔๙

ที่มา : กองช่าง องค์การบริหารส่วนตำบลเขาโร

๒) การไฟฟ้า

รับผิดชอบและดำเนินการโดยการไฟฟ้าส่วนภูมิภาค สาขาทุ่งสง ในปัจจุบันสามารถให้บริการกระแสไฟฟ้ายังไม่ครอบคลุมทั่วทั้งตำบลเขาโรเนื่องจากบ้านเรือนอยู่ห่างไกล การขยายเขตไฟฟ้ายังไม่ทั่วถึง และบางแห่งอยู่ระหว่างการดำเนินการ

๓) การประปา

ตำบลเขาโรวี มีระบบประปาหมู่บ้าน จำนวน ๑๕ แห่ง

จำนวนหมู่บ้านทั้งหมดใน อปท.	จำนวนประปาในพื้นที่ อปท. (แห่ง)	จำนวนประปาที่เป็นของ อปท. (แห่ง)	ข้อมูลประปาหมู่บ้าน		การคาดการณ์สถานการณ์น้ำจนถึงเดือนพฤษภาคม ๒๕๕๙		แหล่งน้ำสำรอง	
					เพียงพอ	ไม่เพียงพอ		
			หมู่บ้านที่ตั้งประปา (หมู่ที่)	จำนวนครัวเรือนที่ใช้น้ำประปา			มี	ไม่มี
๑๑	๑๕	๑๕	หมู่ที่ ๑	๒๓๓		<input type="checkbox"/>		<input type="checkbox"/>
			หมู่ที่ ๒ (แห่งที่ ๑)	๑๐๐		<input type="checkbox"/>		<input type="checkbox"/>
			หมู่ที่ ๒ (แห่งที่ ๒)	๕๒		<input type="checkbox"/>		<input type="checkbox"/>
			หมู่ที่ ๓	๒๓๒		<input type="checkbox"/>		<input type="checkbox"/>
			หมู่ที่ ๔	๑๓๕		<input type="checkbox"/>		<input type="checkbox"/>
			หมู่ที่ ๕	๑๗๔		<input type="checkbox"/>		<input type="checkbox"/>
			หมู่ที่ ๖	๒๗๕		<input type="checkbox"/>		<input type="checkbox"/>
			หมู่ที่ ๗ (แห่งที่ ๑)	๗๐		<input type="checkbox"/>		<input type="checkbox"/>
			หมู่ที่ ๗ (แห่งที่ ๒)	๖๐		<input type="checkbox"/>		<input type="checkbox"/>
			หมู่ที่ ๗ (แห่งที่ ๓)	๔๐		<input type="checkbox"/>		<input type="checkbox"/>
			หมู่ที่ ๗ (แห่งที่ ๔)	๓๕		<input type="checkbox"/>		<input type="checkbox"/>
			หมู่ที่ ๘	๘๕		<input type="checkbox"/>		<input type="checkbox"/>
			หมู่ที่ ๙	๒๐๙		<input type="checkbox"/>		<input type="checkbox"/>
			หมู่ที่ ๑๐	๑๗๕		<input type="checkbox"/>		<input type="checkbox"/>
			หมู่ที่ ๑๑(เพิ่มเติม อบต.ไม่ได้รับผิดชอบดูแล)	๑๓๕				

ที่มา : กองช่าง องค์การบริหารส่วนตำบลเขาโรวี

๔) โทรศัพท์

ในเขตองค์การบริหารส่วนตำบลเขาโร มีการสื่อสารที่สำคัญ ได้แก่ ทางโทรศัพท์บ้านและโทรศัพท์เคลื่อนที่ และมีเครือข่ายของโทรศัพท์เคลื่อนที่ที่ใช้ได้อย่างมีประสิทธิภาพ ได้แก่ AIS, DTAC, TRUE

๕) ระบบโลจิสติกส์ (Logistics) หรือการขนส่ง

เดินทางด้วยรถยนต์ จากกรุงเทพฯ ไปตามทางหลวงหมายเลข ๔ (เพชรเกษม) ผ่านประจวบคีรีขันธ์ - ชุมพร สุราษฎร์ธานี ตรงไปตามทางหลวงแผ่นดินหมายเลข ๔๑ (สุราษฎร์ธานี - ท่งสง) จนถึงสี่แยกชะมาย อ.ท่งสง เลี้ยวขวาไปตามทางหลวงแผ่นดินหมายเลข ๔๐๓ (ท่งสง-ตรัง) ผ่านบริษัท ปูนซีเมนต์ไทย(ท่งสง) จำกัด ตรงไปอีกประมาณ ๔.๕ กิโลเมตร เลี้ยวขวาที่บ้านควนปลิงมายังที่ทำการ อบต.ระยะทางประมาณ ๕ กิโลเมตร

(๖) ระบบเศรษฐกิจ

๑) การเกษตร

ประชากรในตำบลเขาโร ร้อยละ ๙๐ ประกอบอาชีพเกษตรกรรม ผลผลิตทางการเกษตรที่สำคัญ ได้แก่ ทำสวนยางพารา ปาล์มน้ำมัน สวนผลไม้ พืชไร่ นาข้าว ดังนี้

หมู่บ้านในตำบลเขาโร	ประเภทการเกษตร				
	สวนยางพารา (ครัวเรือน)	สวนปาล์มน้ำมัน (ครัวเรือน)	สวนผลไม้ (ครัวเรือน)	พืชไร่ (ครัวเรือน)	นาข้าว (ครัวเรือน)
หมู่ที่ ๑ บ้านทุ่งควาย	๑๑๑	๓๘	๑๒	๑๒	๓
หมู่ที่ ๒ บ้านหนองปลิง	๑๔๓	๓๕	๒๔	๒๔	๔
หมู่ที่ ๓ บ้านวังเต่า	๑๓๓	๔๘	๓	๓	-
หมู่ที่ ๔ บ้านงหรา	๑๕๕	๕๒	๙	๙	-
หมู่ที่ ๕ บ้านเขาโร	๙๕	๔๐	๑๕	๑๕	-
หมู่ที่ ๖ บ้านปากมุด	๒๒๘	๓๐	๔๕	๔๕	-
หมู่ที่ ๗ บ้านหนองท่อม	๑๐๐	๕๖	๕	๕	๑๖
หมู่ที่ ๘ บ้านหนองหวายผาด	๔๒	๑๒	๖	๖	๖
หมู่ที่ ๙ บ้านควนแพ	๑๓๓	๘๓	๓	๓	-
หมู่ที่ ๑๐ บ้านนาพรุ	๖๒	๔๐	๓	๓	-
หมู่ที่ ๑๑ บ้านวังไทร	๘๘	๒๗	๔	๔	๒
รวม	๑,๒๙๐	๔๖๑	๑๒๙	๑๒๙	๓๑

ที่มา : เกษตรอำเภอท่งสง ประจำปี ๒๕๖๓

๒) การประมง

(ในตำบลเขาโรไม่มีการประมง)

๓) การปศุสัตว์

เป็นการประกอบการในลักษณะเลี้ยงในครัวเรือนเป็นอาชีพหลักและอาชีพเสริม

หมู่บ้านในตำบลเขา โร	ประเภทปศุสัตว์					
	กลุ่มผู้เลี้ยง แพะ (ครัวเรือน)	กลุ่มผู้เลี้ยงโค เนื้อ (ครัวเรือน)	กลุ่มผู้ เลี้ยง โคนม (ครัวเรือน)	กลุ่มผู้เลี้ยง สุกร (ครัวเรือน)	กลุ่มผู้เลี้ยง สัตว์ปีก (ครัวเรือน)	อื่นๆ (ครัวเรือน)
หมู่ที่ ๑ บ้านทุ่งควาย	-	๑๑	-	๒	๒๓	-
หมู่ที่ ๒ บ้านหนอง ปลิง	๑	๓๑	-	๕	๓๕	-
หมู่ที่ ๓ บ้านวังเต่า	-	๒๕	-	๓	๔๕	-
หมู่ที่ ๔ บ้านงหรา	-	๓๕	-	๒	๓๙	-
หมู่ที่ ๕ บ้านเขาโร	-	๓๒	-	๒	๕๑	๒
หมู่ที่ ๖ บ้านปากมุด	-	๓๔	-	๓	๖๘	-
หมู่ที่ ๗ บ้านหนอง ท่อม	๑	๑๙	-	๘	๓๒	-
หมู่ที่ ๘ บ้านหนอง ห้วยฝาด	-	๖	-	๒	๓๖	-
หมู่ที่ ๙ บ้านควนแพ	-	๑๗	-	๓	๓๕	-
หมู่ที่ ๑๐ บ้านนาพรุ	-	๖	-	๕	๑๐	-
หมู่ที่ ๑๑ บ้านวังไทร	-	๑๗	-	๔	๒๕	-
รวม	๒	๒๓๓	-	๓๙	๓๙๙	๒

ที่มา : ปศุสัตว์อำเภอทุ่งสง เฉพาะเกษตรกรที่มาขึ้นทะเบียนไว้ ประจำปี ๒๕๖๓

๔) การบริการ

สถานบริการด้านบริการ จำนวน ๓๓ แห่ง ดังนี้

ร้านเกมส์/คอมพิวเตอร์	๕	แห่ง
ร้านซ่อมรถจักรยานยนต์/รถยนต์	๑๐	แห่ง
ร้านเสริมสวย/ร้านตัดผมชาย	๑๓	แห่ง
ร้านอาหารตามสั่ง	๓	แห่ง
ร้านรับบริการโอนเงิน	๑	แห่ง
ร้านสตูดิโอ/ทำป้าย	๑	แห่ง

ที่มา : กองคลัง องค์การบริหารส่วนตำบลเขาโร

๕) การท่องเที่ยว

วัดเขาโร

ในตำบลเขาโรมีแหล่งท่องเที่ยวซึ่งเกิดจากการส่งเสริมการท่องเที่ยวให้เกิดขึ้นในชุมชน เช่น การจัดงานประเพณีต่างๆ การสร้างสวนสาธารณะสำหรับใช้พักผ่อนหย่อนใจ เช่น

- วัดเขาโร
- ถ้ำเขาพลู
- สระน้ำพรุจูด
- ศูนย์พิพิธภัณฑสถานบ้านทุ่งควาย

๖) อุตสาหกรรม

จำนวนกิจการอุตสาหกรรมขนาดเล็ก จำนวน ๑๗ แห่ง เช่น โรงรมยาง โรงรีดยาง โรงแปรรูปยางพารา ฯลฯ

๗) การพาณิชย์และกลุ่มอาชีพ

การพาณิชย์

สถาบันการเงินชุมชน	๑	แห่ง
ตลาดสด	๓	แห่ง
ปั้มน้ำมันขนาดเล็ก, ปั้มน้ำมันหยอดเหรียญ	๒๗	แห่ง
ร้านค้าต่างๆ	๑๒๐	แห่ง
ร้านรับซื้อน้ำยางสด	๒	แห่ง
ปั้มน้ำมันขนาดกลาง	๕	แห่ง
ลานเทคอนกรีต	๒	แห่ง
โรงเลี้ยงแพะ	๒	แห่ง

กลุ่มอาชีพ มีกลุ่มอาชีพ จำนวน

กลุ่มอาชีพการทำข้าวไร่	๑	กลุ่ม (หมู่ที่ ๑)
กลุ่มอาชีพทอผ้า	๑	กลุ่ม (หมู่ที่ ๑)
กลุ่มเครื่องแกง	๓	กลุ่ม (หมู่ที่ ๒ หมู่ที่ ๕ หมู่ที่ ๘)
กลุ่มนวดแผนไทย	๑	กลุ่ม (หมู่ที่ ๔)
กลุ่มเลี้ยงวัว	๑	กลุ่ม (เป็นการรวมกลุ่มของ หมู่ที่ ๕ หมู่ที่ ๖ และหมู่ที่ ๙)
กลุ่มเสริมฟ	๒	กลุ่ม (หมู่ที่ ๗ หมู่ที่ ๑๑)

๘) แรงงาน

จากการสำรวจข้อมูลพื้นฐานพบว่า ประชากรที่มีอายุ ๑๕ - ๖๐ ปี อยู่ในวัยกำลังแรงงาน แต่ค่าแรงในพื้นที่ต่ำกว่าระดับจังหวัด โดยเฉพาะแรงงานด้านการเกษตร ประชากรอายุระหว่าง ๒๕ - ๕๐ ปี บางส่วน ไปรับจ้างทำงานนอกพื้นที่ รวมทั้งแรงงานที่ไปทำงานต่างประเทศ ปัญหาที่พบคือ ประชากรต้องไปทำงานนอกพื้นที่ในเมืองที่มีโรงงานอุตสาหกรรม บริษัท ห้างร้านใหญ่ๆ เพราะในพื้นที่ไม่มีโรงงานอุตสาหกรรมที่มีการจ้างแรงงานเยอะ เพราะพื้นที่ส่วนมากเป็นที่อยู่อาศัยและพื้นที่ทางการเกษตรประกอบกับพืชผลทางการเกษตรตกต่ำ ปัญหานี้ยังไม่สามารถแก้ไขได้

(๗) ศาสนา ประเพณี วัฒนธรรม

๑) การนับถือศาสนา

- ผู้ที่นับถือศาสนาพุทธ ร้อยละ	๑๐๐
วัด	๒ แห่ง
สำนักสงฆ์	๑ แห่ง
ที่พักสงฆ์	๒ แห่ง

๒) ประเพณีและงานประจำปี

- ประเพณีทำบุญวันขึ้นปีใหม่	ประมาณเดือน มกราคม
- ประเพณีให้ทานไฟ	ประมาณเดือน มกราคม
- ประเพณีวันสงกรานต์	ประมาณเดือน เมษายน

ส่วนที่ ๒
ยุทธศาสตร์การพัฒนากองคกรปกครอง
ส่วนท้องถิ่น

ส่วนที่ ๒ ยุทธศาสตร์การพัฒนองค์กรปกครองส่วนท้องถิ่น

(๑) ความสัมพันธ์ระหว่างแผนพัฒนาระดับมหภาค

๑) แผนยุทธศาสตร์ชาติ ๒๐ ปี (พ.ศ. ๒๕๖๑ - ๒๕๘๐)

การพัฒนาประเทศไทยนับตั้งแต่แผนพัฒนาเศรษฐกิจและสังคมแห่งชาติ ฉบับที่ ๑ เป็นต้นมาได้ส่งผลให้ประเทศไทยมีการพัฒนาในทุกมิติ ทั้งในด้านเศรษฐกิจที่ประเทศไทยได้รับการยกระดับเป็นประเทศในกลุ่มบนของกลุ่มประเทศระดับรายได้ปานกลาง ในด้านสังคมที่มีการพัฒนาคุณภาพชีวิตของประชาชนส่งผลให้ประเทศไทยหลุดพ้นจากการเป็นประเทศยากจน และในด้านสิ่งแวดล้อมที่ประเทศไทยมีข้อได้เปรียบในความหลากหลายเชิงนิเวศ อย่างไรก็ตาม ประเทศไทยยังมีความท้าทายต่อการพัฒนาที่สำคัญ อาทิ อัตราการขยายตัวทางเศรษฐกิจในปี ๒๕๖๐ ที่ร้อยละ ๓.๙ ถือว่าอยู่ในระดับต่ำกว่าศักยภาพ เมื่อเทียบกับร้อยละ ๖.๐ ต่อปีในช่วงเวลาเกือบ ๖ ทศวรรษที่ผ่านมา โดยมีสาเหตุหลักจากการชะลอตัวของการลงทุนภายในประเทศและสถานการณ์เศรษฐกิจโลกที่ยังไม่ฟื้นตัวได้เต็มที่โครงสร้างเศรษฐกิจไทยที่ยังไม่สามารถขับเคลื่อนด้วยนวัตกรรมได้อย่างเต็มประสิทธิภาพภาคบริการและภาคเกษตรมีผลิตภาพการผลิตในระดับต่ำ ขาดการนำเทคโนโลยีเข้ามาเพิ่มประสิทธิภาพในการผลิต ประกอบกับแรงงานไทยยังมีปัญหาเรื่องคุณภาพและสมรรถนะที่ไม่สอดคล้องกับความต้องการในการขับเคลื่อนการพัฒนาของประเทศ

นอกจากนั้น ศักยภาพและคุณภาพของประชากรไทยทุกช่วงวัยยังคงเป็นปัจจัยท้าทายสำคัญต่อการพัฒนาประเทศ แม้ว่าการเข้าถึงระบบบริการสาธารณสุข การศึกษา บริการสาธารณสุข โครงสร้างพื้นฐานต่าง ๆ และการคุ้มครองทางสังคมอื่น ๆ ของคนไทยมีความครอบคลุมเพิ่มมากขึ้น แต่ยังคงมีปัญหาเรื่องคุณภาพการให้บริการที่มีมาตรฐานแตกต่างกันระหว่างพื้นที่ ซึ่งเป็นหนึ่งในสาเหตุหลักที่ทำให้ประเทศไทยยังคงมีปัญหาคอขวดในหลายมิติ ขณะที่ปัญหาด้านความยากจนยังคงเป็นประเด็นท้าทายในการยกระดับการพัฒนาประเทศให้ประชาชนมีรายได้สูงขึ้นและแก้ปัญหาความเหลื่อมล้ำอย่างยั่งยืน ขณะเดียวกันการวางกลยุทธ์ระยะยาวในการฟื้นฟูการใช้ และการรักษาทรัพยากรอย่างบูรณาการเพื่อการพัฒนาประเทศที่ผ่านมายังขาดความชัดเจน ส่งผลให้ทรัพยากรธรรมชาติและสิ่งแวดล้อมของประเทศยังมีปัญหาการใช้อย่างสิ้นเปลืองและเสื่อมโทรมลงอย่างรวดเร็ว

ทั้งนี้ปัญหาดังกล่าวข้างต้นมีสาเหตุส่วนหนึ่งมาจากประสิทธิภาพการบริหารจัดการภาครัฐ การพัฒนาประเทศขาดความต่อเนื่องและความยืดหยุ่นในการตอบสนองต่อความต้องการและปัญหาของประชาชน ขณะที่ความมั่นคงภายในประเทศยังมีหลายประเด็นที่ต้องเสริมสร้างให้เกิดความเข้มแข็ง ลดความขัดแย้งทางความคิดและอุดมการณ์ที่มีรากฐานมาจากความเหลื่อมล้ำ ความไม่เสมอภาค การขาดความเชื่อมั่นในกระบวนการยุติธรรม และปัญหาการขาดเสถียรภาพทางการเมืองตลอดจนส่งเสริมคนในชาติให้ยึดมั่นสถาบันหลักเป็นศูนย์รวมจิตใจให้เกิดความรักและความสามัคคีในขณะเดียวกัน การเปลี่ยนแปลงโครงสร้างประชากรที่มีสัดส่วนประชากรวัยแรงงานและวัยเด็กที่ลดลงและประชากรสูงอายุที่เพิ่มขึ้นอย่างต่อเนื่อง จะเป็นปัจจัยเสี่ยงสำคัญที่จะทำให้การพัฒนาประเทศในมิติต่าง ๆ มีความท้าทายมากขึ้น ทั้งในส่วนของเสถียรภาพทางการเงินการคลังของประเทศในการจัดสวัสดิการเพื่อดูแลผู้สูงอายุที่เพิ่มสูงขึ้น การลงทุนและการออม การเจริญเติบโตทางเศรษฐกิจของประเทศ ความมั่นคงทางสังคม การบริหารจัดการทรัพยากรธรรมชาติอย่างยั่งยืนซึ่งจะเป็นประเด็นท้าทายต่อการขับเคลื่อนประเทศไปสู่การเป็นประเทศพัฒนาแล้ว

ปัจจัยและแนวโน้มที่คาดว่าจะส่งผลต่อการพัฒนาประเทศ

แม้ว่าประเทศไทยจะมีตำแหน่งที่ตั้งที่สามารถเป็นศูนย์กลางในการเชื่อมโยงในภูมิภาคและเป็นประตูสู่เอเชีย แต่การที่มีอาณาเขตติดกับประเทศเพื่อนบ้านหลายประเทศ ทำให้ปัญหาด้านเขตแดนกับประเทศเพื่อนบ้านยังคงเป็นความท้าทายด้านความมั่นคงในอนาคต นอกจากนี้ ประเทศไทยยังคงต้องให้ความสำคัญกับปัญหาด้านความมั่นคงอื่น ๆ ที่มีความซับซ้อน ละเอียดอ่อน และมีความเชื่อมโยงกันหลายมิติ ที่อาจเป็นประเด็นท้าทายต่อการสร้างบรรยากาศความไว้วางใจระหว่างรัฐกับประชาชนและระหว่างประชาชนกับประชาชน ซึ่งรวมถึงการ

สร้างความสามัคคีของคนในชาติที่จะนำไปสู่การแก้ปัญหาความขัดแย้งระหว่างกลุ่มประชากรไทยที่มีแนวคิดและความเชื่อที่แตกต่างกันอย่างยั่งยืน

นอกจากนี้ การขยายอิทธิพลและการเพิ่มบทบาทของประเทศมหาอำนาจ ที่อาจก่อให้เกิดการเปลี่ยนแปลงไปสู่ระบบหลายขั้วอำนาจ หรือเกิดการย้ายขั้วอำนาจทางเศรษฐกิจ ซึ่งอาจส่งผลกระทบต่อเสถียรภาพทางเศรษฐกิจของประเทศในอนาคต ขณะที่องค์กรที่ไม่ใช่รัฐ อาทิ องค์กรระหว่างประเทศ และบริษัทข้ามชาติ จะมีบทบาทมากขึ้นในการกำหนดกฎ ระเบียบ ทิศทางความสัมพันธ์และมาตรฐานสากลต่าง ๆ ทั้งในด้านความมั่นคงและเศรษฐกิจ รวมทั้งการรวมกลุ่มเศรษฐกิจและการเปิดเสรีในภูมิภาคที่นำไปสู่ความเชื่อมโยงในทุกระบบ อาจก่อให้เกิดความเสี่ยงด้านอาชญากรรมข้ามชาติและเศรษฐกิจนอกระบบ รวมทั้งปัญหาเสพติด การค้ามนุษย์ และการลักลอบเข้าเมือง

ในทางกลับกันความเปลี่ยนแปลงจากโลกาภิวัตน์และความก้าวหน้าทางวิทยาศาสตร์และเทคโนโลยีที่ได้รับการพัฒนาอย่างก้าวกระโดดจะก่อให้เกิดนวัตกรรมอย่างพลิกผัน อาทิ เทคโนโลยีปัญญาประดิษฐ์ อินเทอร์เน็ตในทุกสิ่ง การวิเคราะห์ข้อมูลขนาดใหญ่ หุ่นยนต์และโดรน เทคโนโลยีพันธุกรรมสมัยใหม่ และเทคโนโลยีทางการเงิน ซึ่งตัวอย่างแนวโน้มการพัฒนาเทคโนโลยีอย่างก้าวกระโดดเหล่านี้ คาดว่าจะเป็นปัจจัยสนับสนุนหลักที่ช่วยทำให้เศรษฐกิจโลกและเศรษฐกิจไทยมีแนวโน้มที่จะกลับมาขยายตัวได้เข้มแข็งขึ้น แนวโน้มสำคัญที่จำเป็นต้องมีการติดตามอย่างใกล้ชิด อาทิ การรวมกลุ่มทางการค้าและการลงทุนที่จะมีความหลากหลายเพิ่มมากขึ้น การแข่งขันที่คาดว่าจะรุนแรงขึ้นในการเพิ่มผลิตภาพและสร้างความหลากหลายของสินค้าและบริการที่ตอบโจทย์รูปแบบชีวิตใหม่ ๆ

นอกจากนั้น ประเทศไทยคาดว่าจะเข้าสู่การเป็นสังคมสูงวัยระดับสุดยอดในปี ๒๕๗๔ จะก่อให้เกิดโอกาสใหม่ ๆ ในการตอบสนองความต้องการของกลุ่มผู้บริโภคนสูงวัยที่มีสัดส่วนเพิ่มขึ้นอย่างต่อเนื่อง รวมทั้งการคาดการณ์ว่าครอบครัวไทยจะมีขนาดเล็กลงและมีรูปแบบที่หลากหลายมากขึ้นประชากรในประเทศไทยจะมีช่วงอายุที่แตกต่างกันและจะมีกลุ่มคนช่วงอายุใหม่ๆ เพิ่มขึ้น ซึ่งจะส่งผลกระทบต่อทัศนคติและพฤติกรรมที่แตกต่างกัน ดังนั้น การเตรียมความพร้อมของประชากรให้มีคุณภาพและการนำเทคโนโลยีที่เหมาะสมมาใช้ในการผลิตและการบริการของประเทศจะเป็นความท้าทายสำคัญในระยะต่อไป

ในขณะเดียวกัน โครงสร้างประชากรที่เข้าสู่สังคมสูงวัย อาจทำให้เกิดความต้องการแรงงานต่างชาติเพิ่มมากขึ้นเพื่อทดแทนจำนวนแรงงานไทยที่ลดลง ซึ่งปัจจัยด้านการเปิดเสรีในภูมิภาคและความก้าวหน้าของการพัฒนาระบบคมนาคมขนส่งในภูมิภาคจะทำให้การเคลื่อนย้ายแรงงานและการย้ายถิ่นมีความสะดวกมากขึ้น และเป็นปัจจัยสำคัญที่จะทำให้เกิดการเคลื่อนย้ายประชากรเข้าออกประเทศเพิ่มมากขึ้น โดยเฉพาะในกลุ่มประชากรที่มีศักยภาพซึ่งมีแนวโน้มในการเคลื่อนย้ายไปเรียนหรือทำงานในทั่วทุกมุมโลกสูงขึ้น ทั้งนี้ การย้ายถิ่นส่วนใหญ่มีวัตถุประสงค์เพื่อแสวงหาโอกาสทางเศรษฐกิจที่ดีขึ้น จึงอาจจะเป็นไปได้ที่ประเทศไทยจะยังคงเป็นประเทศผู้รับของประชากรจากประเทศเพื่อนบ้านขณะที่ประชากรไทยโดยเฉพาะแรงงานทักษะอาจมีแรงจูงใจในการย้ายถิ่นไปยังประเทศที่มีระดับการพัฒนาที่ดีกว่า อาจทำให้การแย่งชิงแรงงานมีความรุนแรงมากขึ้น ซึ่งจะยังทำให้เกิดความเสี่ยงต่อการเจริญเติบโตทางเศรษฐกิจและการเปลี่ยนแปลงของบริบทสังคมไทย

นอกจากนี้ ผลกระทบจากการเปลี่ยนแปลงสภาพภูมิอากาศคาดว่าจะมีความรุนแรงมากขึ้นทั้งในเชิงความผันผวน ความถี่ และขอบเขตที่กว้างขวางมากขึ้น ซึ่งจะสร้างความเสียหายต่อชีวิตและทรัพย์สิน ระบบโครงสร้างพื้นฐานที่จำเป็น ตลอดจนระบบผลิตทางการเกษตรที่สัมพันธ์ต่อกับความมั่นคงด้านอาหารและน้ำ ขณะที่ระบบนิเวศต่าง ๆ มีแนวโน้มเสื่อมโทรมลง และมีความเป็นไปได้ค่อนข้างสูงในการสูญเสียความสามารถในการรองรับความต้องการของมนุษย์ได้อย่างมีประสิทธิภาพอย่างไรก็ดี ระดับความรุนแรงของผลกระทบอันเกิดจากการเปลี่ยนแปลงภูมิอากาศโลกและความเสื่อมโทรมของระบบนิเวศต่าง ๆ ดังกล่าวที่แต่ละประเทศจะต้องเผชิญจะมีความแตกต่างกัน ทำให้การเป็นสังคมสีเขียวการรักษาและบริหารจัดการทรัพยากรธรรมชาติและสิ่งแวดล้อมอย่าง

บูรณาการจะได้รับความสำคัญและความสนใจจากนานาประเทศรวมทั้งประเทศไทยเพิ่มมากขึ้น พลังงานทดแทน และพลังงานทางเลือกรวมถึงการสร้างสมดุลความมั่นคงด้านพลังงานและอาหารมีแนวโน้มที่จะมีความสำคัญเพิ่มมากขึ้นกฎระเบียบและข้อตกลงด้านสิ่งแวดล้อมจะมีความเข้มข้นและเข้มงวดขึ้น โดยกรอบการพัฒนาตามข้อตกลงระหว่างประเทศต่าง ๆ ที่สำคัญ เช่น เป้าหมายการพัฒนาที่ยั่งยืน และบันทึกความตกลงปารีสจะได้รับการนำไปปฏิบัติอย่างจริงจังมากยิ่งขึ้น

แนวโน้มเหล่านี้จะก่อให้เกิดความท้าทายต่อการพัฒนาประเทศในหลายมิติ ทั้งในส่วนของการทำงานและอาชีพ สาขาการผลิตและบริการใหม่ ๆ ความมั่นคงของประเทศอันเกิดจากภัยคุกคามและความเสี่ยงด้านอื่น ๆ ที่ซับซ้อนขึ้น อาชญากรรมไซเบอร์ รูปแบบการก่อสงครามที่ใช้เทคโนโลยีเป็นเครื่องมือ การเคลื่อนย้ายอย่างเสรี และรวดเร็วของผู้คน เงินทุน ข้อมูลข่าวสาร องค์กรความรู้ เทคโนโลยีและสินค้าและบริการ การปรับตัวต่อการเปลี่ยนแปลงสภาพภูมิอากาศที่รวดเร็วและคาดการณ์ได้ยากการเกิดขึ้นของโรคระบาด และโรคอุบัติใหม่ที่จะส่งผลให้การเฝ้าระวังด้านการสาธารณสุขในประเทศมีความสำคัญมากขึ้น อาจนำไปสู่ปัญหาความเหลื่อมล้ำที่ทวีความรุนแรงมากขึ้นได้ หากไม่มีมาตรการที่มีประสิทธิภาพในการป้องกันและรองรับผลกระทบต่าง ๆ ที่คาดว่าจะเกิดขึ้น ซึ่งรวมถึงการเตรียมความพร้อมเพื่อรองรับการเปลี่ยนแปลงทางเทคโนโลยีและนวัตกรรมแบบพลิกผันที่จะเกิดขึ้นอย่างรวดเร็วโดยเฉพาะอย่างยิ่งหากการเข้าถึงเทคโนโลยี โครงสร้างพื้นฐาน และองค์ความรู้สมัยใหม่มีระดับความแตกต่างกันระหว่างกลุ่มประชากรต่าง ๆ โดยการเปลี่ยนแปลงทางเทคโนโลยีและนวัตกรรมดังกล่าวจะส่งผลต่อการจ้างงานและอาชีพที่จะมีรูปแบบและลักษณะงานที่เปลี่ยนไป มีความต้องการแรงงานที่มีสมรรถนะสูงเพิ่มมากขึ้น หลายอาชีพอาจหายไปจากตลาดงานในปัจจุบันและบางอาชีพ จะถูกทดแทนด้วยระบบอัตโนมัติโดยเฉพาะอาชีพที่ต้องการทักษะระดับต่ำ ก่อให้เกิดความเสี่ยงต่อความมั่นคงและคุณภาพชีวิตของประชาชนที่ปรับตัวไม่ทันหรือขาดความรู้และทักษะที่ทันกับยุคสมัยที่เปลี่ยนแปลงไปกระแสโลกาภิวัตน์ที่จะทำให้เกิดการพัฒนาขยายความเป็นเมืองวิถีชีวิตที่เปลี่ยนไปอย่างรวดเร็ว รวมทั้งการเปลี่ยนแปลงทางสภาพภูมิอากาศที่อาจจะมีผลกระทบรุนแรงมากยิ่งขึ้น ซึ่งปัจจัยทั้งหมดดังกล่าวจะส่งผลให้ปัญหาความยากจนและความเหลื่อมล้ำของประเทศมีความซับซ้อนมากยิ่งขึ้น

จากปัจจัยและแนวโน้มที่คาดว่าจะส่งผลต่อการขับเคลื่อนการพัฒนาประเทศในมิติต่าง ๆ ข้างต้น เห็นได้ว่าบริบทและสภาพแวดล้อมทั้งภายในและภายนอกประเทศมีแนวโน้มที่จะเปลี่ยนแปลงอย่างรวดเร็ว มีพลวัตสูง และมีความซับซ้อนหลากหลายมิติ ซึ่งจะส่งผลต่ออนาคตการพัฒนาประเทศอย่างมาก ดังนั้น การพัฒนาประเทศจึงจำเป็นต้องมียุทธศาสตร์การพัฒนาที่ครอบคลุมทุกมิติและทุกด้านการพัฒนาที่เกี่ยวข้อง มีความร่วมมือในลักษณะประชารัฐจากภาคส่วนต่าง ๆ ในรูปแบบของหุ้นส่วนการพัฒนาที่เป็นการดำเนินงานอย่างบูรณาการ เนื่องจากทุกมิติการพัฒนามีความเกี่ยวข้องซึ่งกันและกัน โดยประเทศไทยจำเป็นต้องมีทรัพยากรมนุษย์ที่มีคุณภาพ มีความรู้ สมรรถนะ และทักษะที่สอดคล้องกับการเปลี่ยนแปลงต่าง ๆ สามารถรู้เท่าทันและปรับตัวให้สามารถดำเนินชีวิตได้อย่างมีความสุข มีอาชีพที่มั่นคง สร้างรายได้ ท่ามกลางความเปลี่ยนแปลงกฎเกณฑ์และกติกาใหม่ ๆ และมาตรฐานที่สูงขึ้น โดยเฉพาะในโลกที่มีการเปลี่ยนแปลงอย่างรวดเร็วซึ่งจำเป็นต้องมีการพัฒนาระบบและปัจจัยส่งเสริมต่าง ๆ ที่เกี่ยวข้องไปพร้อมกัน ทั้งในส่วนของระบบการเรียนการสอน และการพัฒนาทักษะฝีมือที่สอดคล้องกันกับการพัฒนาของคนในแต่ละช่วงวัย ระบบบริการสาธารณะ โครงสร้างพื้นฐาน รวมทั้งการให้ความสำคัญกับการส่งเสริมเทคโนโลยีและนวัตกรรม เพื่อให้ประเทศไทยสามารถยกระดับเป็นเจ้าของเทคโนโลยีและนวัตกรรมก้าวทันโลก จากการต่อยอดการพัฒนาบนพื้นฐานนโยบายไทยแลนด์ ๔.๐ ส่งผลให้เกิดการสร้างห่วงโซ่มูลค่าทางเศรษฐกิจในทั้งภาคอุตสาหกรรม ภาคเกษตรและภาคบริการ กระจายผลประโยชน์จากการพัฒนา ลดปัญหาความเหลื่อมล้ำ และนำไปสู่การเสริมสร้างคุณภาพชีวิตของประชาชนทุกภาคส่วน

นอกจากนี้ ประเทศไทยต้องให้ความสำคัญกับการสร้างสมดุลความมั่นคงด้านพลังงานและอาหาร การรักษาไว้ซึ่งความหลากหลายเชิงนิเวศ การส่งเสริมการดำเนินชีวิตและธุรกิจ และการพัฒนาและขยายความเป็นเมืองที่เติบโตอย่างต่อเนื่องที่เป็นมิตรต่อสิ่งแวดล้อม พร้อมกับการมีข้อกำหนดของรูปแบบและกฎเกณฑ์ที่เกี่ยวข้อง

กับลักษณะการใช้พื้นที่ที่ชัดเจน ขณะที่การพัฒนาโครงสร้างพื้นฐานและระบบโลจิสติกส์ กฎหมาย ระบบภาษีต้องมีการพัฒนากฎเกณฑ์ที่สามารถอำนวยความสะดวกและส่งเสริมให้ประเทศมีศักยภาพการแข่งขันที่สูงขึ้น และสามารถดึงดูดเชิงในเรื่องตำแหน่งที่ตั้งทางภูมิศาสตร์ของประเทศให้เกิดประโยชน์ต่อการพัฒนาประเทศมากขึ้น รวมทั้งให้ความสำคัญของการรวมกลุ่มความร่วมมือกับนานาประเทศในระดับภูมิภาคและระดับโลก เพื่อกระชับและสร้างสัมพันธ์ไมตรี เสริมสร้างความสัมพันธ์ทางการทูต ซึ่งจะก่อให้เกิดการสร้างพลังทางเศรษฐกิจและรักษาความมั่นคงของประเทศ โดยจำเป็นต้องสร้างความพร้อมในการที่จะยกระดับมาตรฐานและมีการปฏิบัติให้เป็นไปตามระเบียบกติกาสากลในด้านต่าง ๆ ขณะเดียวกันประเทศไทยจำเป็นต้องเร่งให้มีการปฏิรูประบบราชการและการเมืองเพื่อให้เกิดการบริหารราชการที่ดีและมีเสถียรภาพทางการเมือง มีการส่งเสริมคนในชาติให้ยึดมั่นสถาบันหลักเป็นศูนย์กลางจิตใจเพื่อให้เกิดความรักความสามัคคี และลดความขัดแย้งภายในประเทศ โดยที่นโยบายการพัฒนาต่าง ๆ จำเป็นต้องคำนึงถึงความสอดคล้องกับโครงสร้างและลักษณะพฤติกรรมของประชากรที่อาจจะมีความแตกต่างจากปัจจุบันมากขึ้น

ดังนั้น ภายใต้เงื่อนไขโครงสร้างประชากร โครงสร้างเศรษฐกิจ สภาพสังคม สภาพภูมิอากาศ สิ่งแวดล้อม และปัจจัยการพัฒนาต่าง ๆ ที่เกี่ยวข้อง ส่งผลให้ประเทศไทยจำเป็นต้องมีการวางแผนการพัฒนาที่รอบคอบและครอบคลุม อย่างไรก็ตาม หลายประเด็นพัฒนาเป็นเรื่องที่ต้องใช้ระยะเวลาในการดำเนินงานเพื่อให้เกิดการปรับตัวซึ่งจะต้องหยั่งรากลึกลงไปถึงการเปลี่ยนแปลงในเชิงโครงสร้างการขับเคลื่อนการพัฒนาให้ประเทศเจริญก้าวหน้าไปในอนาคตจึงจำเป็นต้องกำหนดวิสัยทัศน์ในระยะยาวที่ต้องบรรลุ พร้อมทั้งแนวยุทธศาสตร์หลักในด้านต่าง ๆ เพื่อเป็นกรอบในการขับเคลื่อนการพัฒนาอย่างบูรณาการบนพื้นฐานประชาธิปไตยยกระดับจุดแข็งและจุดเด่นของประเทศ และปรับปรุงแก้ไขจุดอ่อนและจุดด้อยต่าง ๆ อย่างเป็นระบบ โดยยุทธศาสตร์ชาติจะเป็นเป้าหมายใหญ่ในการขับเคลื่อนประเทศ และถ่ายทอดไปสู่แผนในระดับอื่น ๆ เพื่อนำไปสู่การปฏิบัติทั้งในระดับยุทธศาสตร์ ภารกิจและพื้นที่ ซึ่งรวมถึงพื้นที่พิเศษต่าง ๆ อาทิ เขตเศรษฐกิจพิเศษชายแดน เขตพัฒนาพิเศษภาคตะวันออกเพื่อให้เกิดการพัฒนาประเทศสามารถดำเนินการได้อย่างมั่นคง มั่งคั่ง และ ยั่งยืน

วิสัยทัศน์ประเทศไทย

“ประเทศไทยมีความมั่นคง มั่งคั่ง ยั่งยืน เป็นประเทศพัฒนาแล้ว ด้วยการพัฒนาตามหลัก

ปรัชญาของเศรษฐกิจพอเพียง” หรือเป็นคติพจน์ประจำชาติว่า “มั่นคง มั่งคั่ง ยั่งยืน” เพื่อสนองต่อต่อผลประโยชน์แห่งชาติ อันได้แก่ การมีเอกราช อธิปไตย การดำรงอยู่อย่างมั่นคง และยั่งยืนของสถาบันหลักของชาติ และประชาชนจากภัยคุกคามทุกรูปแบบ การอยู่ร่วมกันในชาติอย่างสันติสุขเป็นปึกแผ่น มีความมั่นคงทางสังคม ท่ามกลางพหุสังคมและการมีเกียรติและศักดิ์ศรีของความเป็นมนุษย์ความเจริญเติบโตของชาติ ความเป็นธรรมและความอยู่ดีมีสุขของประชาชน ความยั่งยืนของฐานทรัพยากรธรรมชาติสิ่งแวดล้อม ความมั่นคงทางพลังงานและอาหาร ความสามารถในการรักษาผลประโยชน์ของชาติภายใต้การเปลี่ยนแปลงของสภาวะแวดล้อมระหว่างประเทศ และการอยู่ร่วมกันอย่างสันติประสานสอดคล้องกันด้านความมั่นคงในประชาคมอาเซียนและประชาคมโลกอย่างมีเกียรติและศักดิ์ศรี

ความมั่นคง หมายถึง การมีความมั่นคงปลอดภัยจากภัยและการเปลี่ยนแปลงทั้งภายในประเทศและภายนอกประเทศในทุกระดับ ทั้งระดับประเทศ สังคม ชุมชน ครัวเรือน และปัจเจกบุคคล และมีความมั่นคงในทุกมิติ ทั้งมิติทางการทหาร เศรษฐกิจ สังคม สิ่งแวดล้อม และการเมือง เช่น ประเทศมีความมั่นคงในเอกราชและอธิปไตย มีการปกครองระบอบประชาธิปไตยที่มีพระมหากษัตริย์ทรงเป็นประมุข สถาบันชาติ ศาสนา พระมหากษัตริย์มีความเข้มแข็งเป็นศูนย์กลางและเป็นที่ยึดเหนี่ยวจิตใจของประชาชน มีระบบการเมืองที่มั่นคงเป็นกลไกที่นำไปสู่การบริหารประเทศที่ต่อเนื่องและโปร่งใสตามหลักธรรมาภิบาล สังคมมีความปรองดองและความสามัคคี สามารถผนึกกำลังเพื่อพัฒนาประเทศ ชุมชนมีความเข้มแข็ง ครอบครัวมีความอบอุ่น ประชาชนมีความ

มั่นคงในชีวิต มีงานและรายได้ที่มั่นคงพอเพียงกับการดำรงชีวิต มีการออมสำหรับวัยเกษียณ ความมั่นคงของอาหาร พลังงาน และน้ำ มีที่อยู่อาศัยและความปลอดภัยในชีวิตทรัพย์สิน

ความมั่งคั่ง หมายถึง ประเทศไทยมีการขยายตัวของเศรษฐกิจอย่างต่อเนื่องและมีความยั่งยืนจนเข้าสู่กลุ่มประเทศรายได้สูง ความเหลื่อมล้ำของการพัฒนาลดลง ประชากรมีความอยู่ดีมีสุขได้รับผลประโยชน์จากการพัฒนาอย่างเท่าเทียมกันมากขึ้น และมีการพัฒนาอย่างทั่วถึงทุกภาคส่วนมีคุณภาพชีวิตตามมาตรฐานขององค์การสหประชาชาติ ไม่มีประชาชนที่อยู่ในภาวะความยากจนเศรษฐกิจในประเทศมีความเข้มแข็ง ขณะเดียวกันต้องมีความสามารถในการแข่งขันกับประเทศต่างๆทั้งในตลาดโลกและตลาดภายในประเทศเพื่อให้สามารถสร้างรายได้ทั้งจากภายในและภายนอกประเทศตลอดจนมีการสร้างฐานเศรษฐกิจและสังคมแห่งอนาคตเพื่อให้สอดรับกับบริบทการพัฒนาที่เปลี่ยนแปลงไป และประเทศไทยมีบทบาทที่สำคัญในเวทีโลก และมีความสัมพันธ์ทางเศรษฐกิจและการค้าอย่างแน่นแฟ้นกับประเทศในภูมิภาคเอเชีย เป็นจุดสำคัญของการเชื่อมโยงในภูมิภาค ทั้งการคมนาคมขนส่ง การผลิต การค้า การลงทุน และการทำธุรกิจ เพื่อให้เป็นพลังในการพัฒนา นอกจากนี้ยังมีความสมบูรณ์ในทุนที่จะสามารถสร้างการพัฒนาต่อเนื่องไปได้ ได้แก่ ทุนมนุษย์ ทุนทางปัญญาทุนทางการเงิน ทุนที่เป็นเครื่องมือเครื่องจักร ทุนทางสังคม และทุนทรัพยากรธรรมชาติและสิ่งแวดล้อม

ความยั่งยืน หมายถึง การพัฒนาที่สามารถสร้างความเจริญ รายได้ และคุณภาพชีวิตของประชาชนให้เพิ่มขึ้นอย่างต่อเนื่อง ซึ่งเป็นการเจริญเติบโตของเศรษฐกิจที่อยู่บนหลักการใช้ การรักษาและการฟื้นฟูฐานทรัพยากรธรรมชาติอย่างยั่งยืน ไม่ใช่ทรัพยากรธรรมชาติจนเกินพอดี ไม่สร้างมลภาวะต่อสิ่งแวดล้อมจนเกินความสามารถในการรองรับและเยียวยาของระบบนิเวศ การผลิตและการบริโภคเป็นมิตรกับสิ่งแวดล้อม และสอดคล้องกับเป้าหมายการพัฒนาที่ยั่งยืน ทรัพยากรธรรมชาติมีความอุดมสมบูรณ์มากขึ้นและสิ่งแวดล้อมมีคุณภาพดีขึ้น คนมีความรับผิดชอบต่อสังคม มีความเอื้ออาทร เสียสละเพื่อผลประโยชน์ส่วนรวม รัฐบาลมีนโยบายที่มุ่งประโยชน์ส่วนรวมอย่างยั่งยืนและให้ความสำคัญกับการมีส่วนร่วมของประชาชน และทุกภาคส่วนในสังคมยึดถือและปฏิบัติตามหลักปรัชญาของเศรษฐกิจพอเพียงเพื่อการพัฒนาอย่างสมดุล มีเสถียรภาพ และยั่งยืน

“ประเทศไทยมีความมั่นคง มั่งคั่ง ยั่งยืน เป็นประเทศพัฒนาแล้ว ด้วยการพัฒนาตามหลักปรัชญาของเศรษฐกิจพอเพียง”

วิสัยทัศน์ประเทศไทย 2580

“ประเทศไทยมีความมั่นคง มั่งคั่ง ยั่งยืน เป็นประเทศพัฒนาแล้ว ด้วยการพัฒนาตามหลักปรัชญาของเศรษฐกิจพอเพียง”

มั่นคง	มั่งคั่ง	ยั่งยืน
<ul style="list-style-type: none"> มีความมั่นคงปลอดภัยจากภัยและการเปลี่ยนแปลงทั้งภายในประเทศและภายนอกประเทศ และมีความมั่นคงในทุกมิติ ทั้งมิติเศรษฐกิจ สังคม สิ่งแวดล้อม และการเมือง ประเทศไทยมีความมั่นคงในเอกราชและอธิปไตย สังคมมีความปรองดองและความสามัคคี ประชาชนมีความมั่นคงในชีวิต มีงานและรายได้ที่มั่นคง มีที่อยู่อาศัยและความปลอดภัยในชีวิตทรัพย์สิน มีความมั่นคงของอาหาร พลังงาน และน้ำ 	<ul style="list-style-type: none"> ประเทศไทยมีการขยายตัวของเศรษฐกิจอย่างต่อเนื่องยกระดับเข้าสู่กลุ่มประเทศรายได้สูง ความเหลื่อมล้ำของการพัฒนาลดลง ประชากรได้รับผลประโยชน์จากการพัฒนาอย่างเท่าเทียมกัน เศรษฐกิจมีความสามารถในการแข่งขันสูง สร้างเศรษฐกิจและสังคมแห่งอนาคต และเป็นจุดสำคัญของการเชื่อมโยงในภูมิภาคทั้งการคมนาคมขนส่ง การผลิต การค้า การลงทุน มีความสมบูรณ์ในทุนที่จะสามารถสร้างการพัฒนาต่อเนื่อง อาทิ ทุนมนุษย์ ทุนทางปัญญา ทุนทางการเงินและทุนอื่นๆ 	<ul style="list-style-type: none"> การพัฒนาที่สามารถสร้างความเจริญด้านรายได้ และคุณภาพชีวิตของประชาชนอย่างต่อเนื่อง โดยไม่ใช้ทรัพยากรธรรมชาติเกินพอดี ไม่สร้างมลภาวะต่อสิ่งแวดล้อม มีการผลิตและการบริโภคเป็นมิตรกับสิ่งแวดล้อม และสอดคล้องกับกฎระเบียบของประชาคมโลก คนมีความรับผิดชอบต่อสังคม มุ่งประโยชน์ส่วนรวมอย่างยั่งยืน ทุกภาคส่วนในสังคมยึดถือและปฏิบัติตามหลักปรัชญาของเศรษฐกิจพอเพียง

โดยมีเป้าหมายการพัฒนาประเทศ คือ “**ประเทศไทยมั่นคง ประชาชนมีความสุข เศรษฐกิจพัฒนาอย่างต่อเนื่อง สังคมเป็นธรรม ฐานทรัพยากรธรรมชาติยั่งยืน**” โดยยกระดับศักยภาพของประเทศในหลากหลายมิติ พัฒนาคนในทุกมิติและในทุกช่วงวัยให้เป็นคนดี เก่ง และมีคุณภาพ สร้างโอกาสและความเสมอภาคทางสังคม สร้างการเติบโตบนคุณภาพชีวิตที่เป็นมิตรกับสิ่งแวดล้อม และมีภาครัฐของประชาชนเพื่อประชาชนและประโยชน์ส่วนรวม โดยการประเมินผลการพัฒนาตามยุทธศาสตร์ชาติ ประกอบด้วย

- ๑) ความอยู่ดีมีสุขของคนไทยและสังคมไทย
- ๒) ชีตความสามารถในการแข่งขัน การพัฒนาเศรษฐกิจ และการกระจายรายได้
- ๓) การพัฒนาทรัพยากรมนุษย์ของประเทศ
- ๔) ความเท่าเทียมและความเสมอภาคของสังคม
- ๕) ความหลากหลายทางชีวภาพ คุณภาพสิ่งแวดล้อม และความยั่งยืนของทรัพยากรธรรมชาติ
- ๖) ประสิทธิภาพการบริหารจัดการและการเข้าถึงการให้บริการของภาครัฐ

ประเด็นยุทธศาสตร์ชาติ

เพื่อให้ประเทศไทยสามารถยกระดับการพัฒนาให้บรรลุตามวิสัยทัศน์ “**ประเทศไทยมีความมั่นคง มั่งคั่ง ยั่งยืน เป็นประเทศพัฒนาแล้ว ด้วยการพัฒนาตามหลักปรัชญาของเศรษฐกิจพอเพียง**” และเป้าหมายการพัฒนาประเทศข้างต้น จึงจำเป็นต้องกำหนดยุทธศาสตร์การพัฒนาประเทศระยะยาวที่จะทำให้ประเทศไทยมีความมั่นคงในเอกราชและอธิปไตย มีภูมิคุ้มกันต่อการเปลี่ยนแปลงจากปัจจัยภายในและภายนอกประเทศในทุกมิติทุกรูปแบบและทุกระดับ ภาคเกษตรกรรม ภาคอุตสาหกรรม และภาคบริการของประเทศได้รับการพัฒนายกระดับไปสู่การใช้เทคโนโลยีและนวัตกรรมในการสร้างมูลค่าเพิ่มและพัฒนาเทคโนโลยีที่สำคัญในการขับเคลื่อนเศรษฐกิจใหม่ที่จะสร้างและเพิ่มศักยภาพในการแข่งขันของประเทศ เพื่อยกระดับฐานรายได้ของประชาชนในภาพรวมและกระจายผลประโยชน์ไปสู่ภาคส่วนต่าง ๆ ได้อย่างเหมาะสม คนไทยได้รับการพัฒนาให้เป็นคนดี เก่ง มีวินัย คำนึงถึงผลประโยชน์ส่วนรวมและมีศักยภาพในการคิดวิเคราะห์ สามารถ “รู้รับ ปรับใช้” เทคโนโลยีใหม่ได้อย่างต่อเนื่องสามารถเข้าถึงบริการพื้นฐาน ระบบสวัสดิการ และกระบวนการยุติธรรมได้อย่างเท่าเทียมกัน โดยไม่มีใครถูกทิ้งไว้ข้างหลัง

การพัฒนาประเทศในช่วงระยะเวลาของยุทธศาสตร์ชาติ จะมุ่งเน้นการสร้างสมดุลระหว่างการพัฒนาความมั่นคง เศรษฐกิจ สังคม และสิ่งแวดล้อม โดยการมีส่วนร่วมของทุกภาคส่วนในรูปแบบ “ประชารัฐ” โดยประกอบด้วย ๖ ยุทธศาสตร์ ได้แก่ ยุทธศาสตร์ชาติด้านความมั่นคง ยุทธศาสตร์ชาติด้านการสร้างความสามารถในการแข่งขัน ยุทธศาสตร์ชาติด้านการพัฒนาและเสริมสร้างศักยภาพทรัพยากรมนุษย์ ยุทธศาสตร์ชาติด้านการสร้างโอกาสและความเสมอภาคทางสังคม ยุทธศาสตร์ชาติด้านการสร้างการเติบโตบนคุณภาพชีวิตที่เป็นมิตรกับสิ่งแวดล้อม และยุทธศาสตร์ชาติด้านการปรับสมดุลและพัฒนาระบบการบริหารจัดการภาครัฐ โดยแต่ละยุทธศาสตร์มีเป้าหมายและประเด็นการพัฒนา ดังนี้

ยุทธศาสตร์ชาติด้านความมั่นคง

มีเป้าหมายการพัฒนาที่สำคัญ คือ ประเทศไทยมั่นคงประชาชนมีความสุข เน้นการบริหารจัดการสถานะแวดล้อมของประเทศให้มีความมั่นคง ปลอดภัย เอกราชอธิปไตย และมีความสงบเรียบร้อยในทุกระดับ ตั้งแต่ระดับชาติ สังคม ชุมชน มุ่งเน้นการพัฒนาคนเครื่องมือ เทคโนโลยี และระบบฐานข้อมูลขนาดใหญ่ให้มีความพร้อมสามารถรับมือกับภัยคุกคามและภัยพิบัติได้ทุกรูปแบบ และทุกระดับความรุนแรง ควบคู่ไปกับการป้องกันและแก้ไขปัญหาด้านความมั่นคงที่มีอยู่ในปัจจุบัน และที่อาจจะเกิดขึ้นในอนาคต ใช้กลไกการแก้ไขปัญหาแบบบูรณาการทั้งกับส่วนราชการ ภาคเอกชน ประชาสังคม และองค์กรที่ไม่ใช่รัฐ รวมถึงประเทศเพื่อนบ้านและมิตรประเทศทั่วโลกบน

พื้นฐานของหลักธรรมาภิบาล เพื่อเอื้ออำนวยประโยชน์ต่อการดำเนินการของยุทธศาสตร์ชาติด้านอื่น ๆ ให้สามารถขับเคลื่อนไปได้ตามทิศทางและเป้าหมายที่กำหนด

ยุทธศาสตร์ชาติด้านการสร้างความสามารถในการแข่งขัน

มีเป้าหมายการพัฒนาที่มุ่งเน้นการยกระดับศักยภาพของประเทศในหลากหลายมิติบนพื้นฐานแนวคิด ๓ ประการ ได้แก่

(๑) “ต่อยอดอดีต” โดยมองกลับไปที่รากเหง้าทางเศรษฐกิจ อัตลักษณ์ วัฒนธรรม ประเพณี วิถีชีวิตและจุดเด่นทางทรัพยากรธรรมชาติที่หลากหลาย รวมทั้งความได้เปรียบเชิงเปรียบเทียบของประเทศในด้านอื่น ๆ นำมาประยุกต์ผสมผสานกับเทคโนโลยีและนวัตกรรม เพื่อให้สอดคล้องกับบริบทของเศรษฐกิจและสังคมโลกสมัยใหม่

(๒) “ปรับปรุงจจุบัน” เพื่อปูทางสู่อนาคต ผ่านการพัฒนาโครงสร้างพื้นฐานของประเทศในมิติต่าง ๆ ทั้งโครงข่ายระบบคมนาคมและขนส่ง โครงสร้างพื้นฐานวิทยาศาสตร์เทคโนโลยี และดิจิทัล และการปรับสภาพแวดล้อมให้เอื้อต่อการพัฒนาอุตสาหกรรมและบริการอนาคตและ

(๓) “สร้างคุณค่าใหม่ในอนาคต” ด้วยการเพิ่มศักยภาพของผู้ประกอบการ พัฒนาคู่มือใหม่รวมถึงปรับรูปแบบธุรกิจ เพื่อตอบสนองต่อความต้องการของตลาด ผสมผสานกับยุทธศาสตร์ที่รองรับอนาคต บนพื้นฐานของการต่อยอดอดีตและปรับปรุงจจุบัน พร้อมทั้งส่งเสริมและสนับสนุนจากภาครัฐให้ประเทศไทยสามารถสร้างฐานรายได้และการจ้างงานใหม่ ขยายโอกาสทางการค้าและการลงทุนในเวทีโลก ควบคู่ไปกับการยกระดับรายได้และการกินดีอยู่ดี รวมถึงการเพิ่มขึ้นของคนชั้นกลางและลดความเหลื่อมล้ำของคนในประเทศได้ในคราวเดียวกัน

ยุทธศาสตร์ชาติด้านการพัฒนาและเสริมสร้างศักยภาพทรัพยากรมนุษย์

มีเป้าหมายการพัฒนาที่สำคัญเพื่อพัฒนาคนในทุกมิติและในทุกช่วงวัยให้เป็นคนดี เก่ง และมีคุณภาพ โดยคนไทยมีความพร้อมทั้งกาย ใจ สติปัญญา มีพัฒนาการที่รอบด้านและมีสุขภาวะที่ดีในทุกช่วงวัย มีจิตสาธารณะ รับผิดชอบต่อสังคมและผู้อื่น มัชยัสถ์ อดออม โอบอ้อมอารี มีวินัย รักษาศีลธรรมและเป็นพลเมืองดีของชาติ มีหลักคิดที่ถูกต้อง มีทักษะที่จำเป็นในศตวรรษที่ ๒๑ มีทักษะสื่อสารภาษาอังกฤษและภาษาที่สาม และอนุรักษ์ภาษาท้องถิ่น มีนิสัยรักการเรียนรู้และการพัฒนาตนเองอย่างต่อเนื่องตลอดชีวิต สู่การเป็นคนไทยที่มีทักษะสูง เป็นนวัตกรรม นักคิด ผู้ประกอบการ เกษตรกรยุคใหม่และอื่น ๆ โดยมีสัมมาชีพตามความถนัดของตนเอง

ยุทธศาสตร์ชาติด้านการสร้างโอกาสและความเสมอภาคทางสังคม

มีเป้าหมายการพัฒนาที่ให้ความสำคัญกับการดึงเอาพลังของภาคส่วนต่าง ๆ ทั้งภาคเอกชน ประชาสังคม ชุมชนท้องถิ่น มาร่วมขับเคลื่อน โดยการสนับสนุนการรวมตัวของประชาชนในการร่วมคิดร่วมทำเพื่อส่วนรวม การกระจายอำนาจและความรับผิดชอบไปสู่กลไกบริหารราชการแผ่นดินในระดับท้องถิ่นการเสริมสร้างความเข้มแข็งของชุมชนในการจัดการตนเอง และการเตรียมความพร้อมของประชากรไทยทั้งในมิติสุขภาพ เศรษฐกิจ สังคม และสภาพแวดล้อมให้เป็นประชากรที่มีคุณภาพ สามารถพึ่งตนเองและทำประโยชน์แก่ครอบครัว ชุมชน และสังคมให้นานที่สุด โดยรัฐให้หลักประกันการเข้าถึงบริการและสวัสดิการที่มีคุณภาพอย่างเป็นธรรมและทั่วถึง

ยุทธศาสตร์ชาติด้านการสร้างการเติบโตบนคุณภาพชีวิตที่เป็นมิตรกับสิ่งแวดล้อม

มีเป้าหมายการพัฒนาที่สำคัญเพื่อนำ ไปสู่การบรรลุเป้าหมายการพัฒนาที่ยั่งยืนในทุกมิติทั้งด้านสังคม เศรษฐกิจ สิ่งแวดล้อม ธรรมาภิบาล และความเป็นหุ้นส่วนความร่วมมือระหว่างกันทั้งภายในและภายนอกประเทศอย่างบูรณาการ ใช้พื้นที่เป็นตัวตั้งในการกำหนดกลยุทธ์และแผนงานและการให้ทุกฝ่ายที่เกี่ยวข้องได้เข้ามามีส่วนร่วมในแบบทางตรงให้มากที่สุดเท่าที่จะเป็นไปได้ โดยเป็นการดำเนินการบนพื้นฐานการเติบโตร่วมกัน ไม่ว่าจะ เป็นทางเศรษฐกิจ สิ่งแวดล้อม และคุณภาพชีวิตโดยให้ความสำคัญกับการสร้างสมดุลทั้ง ๓ ด้าน อันจะนำไปสู่ความยั่งยืนเพื่อคนรุ่นต่อไปอย่างแท้จริง

ยุทธศาสตร์ชาติด้านการปรับสมดุลและพัฒนาระบบการบริหารจัดการภาครัฐ

มีเป้าหมายการพัฒนาที่สำคัญเพื่อปรับเปลี่ยนภาครัฐที่ยืดหลัก “ภาครัฐของประชาชนเพื่อประชาชนและประโยชน์ส่วนรวม” โดยภาครัฐต้องมีขนาดที่เหมาะสมกับบทบาทภารกิจ แยกแยะบทบาทหน่วยงานของรัฐที่ทำหน้าที่ในการกำกับหรือในการให้บริการในระบบเศรษฐกิจที่มีการแข่งขันมีสมรรถนะสูง ยืดหลักธรรมาภิบาล ปรับวัฒนธรรมการทำงานให้มุ่งผลสัมฤทธิ์และผลประโยชน์ส่วนรวมมีความทันสมัย และพร้อมที่จะปรับตัวให้ทันต่อการเปลี่ยนแปลงของโลกอยู่ตลอดเวลา โดยเฉพาะอย่างยิ่งการนำนวัตกรรม เทคโนโลยีข้อมูลขนาดใหญ่ ระบบการทำงานที่เป็นดิจิทัลเข้ามาประยุกต์ใช้อย่างคุ้มค่าและปฏิบัติงานเทียบได้กับมาตรฐานสากล รวมทั้งมีลักษณะเปิดกว้าง เชื่อมโยงถึงกันและเปิดโอกาสให้ทุกภาคส่วนเข้ามามีส่วนร่วมเพื่อตอบสนองความต้องการของประชาชนได้อย่างสะดวก รวดเร็ว และโปร่งใส โดยทุกภาคส่วนในสังคมต้องร่วมกันปลูกฝังค่านิยมความซื่อสัตย์ สุจริต ความมั่งคั่ง และสร้างจิตสำนึกในการปฏิเสธไม่ยอมรับการทุจริตประพฤติมิชอบอย่างสิ้นเชิง นอกจากนี้ กฎหมายต้องมีความชัดเจน มีเพียงเท่าที่จำเป็น มีความทันสมัย มีความเป็นสากล มีประสิทธิภาพ และนำไปสู่การลดความเหลื่อมล้ำและเอื้อต่อการพัฒนา โดยกระบวนการยุติธรรมมีการบริหารที่มีประสิทธิภาพ เป็นธรรมไม่เลือกปฏิบัติ และการอำนวยความสะดวกตามหลักนิติธรรม

๒) แผนพัฒนาเศรษฐกิจและสังคมแห่งชาติ ฉบับที่ ๑๒ พ.ศ. ๒๕๖๐ - ๒๕๖๔

ประกาศ ณ วันที่ ๒๙ ธันวาคม พุทธศักราช ๒๕๕๙ เป็นปีที่ ๑ ในรัชกาลปัจจุบัน ผู้รับสนอง พระบรมราชโองการ พลเอกประยุทธ์ จันทร์โอชา นายกรัฐมนตรี เริ่มใช้ตั้งแต่วันที่ ๑ ตุลาคม ๒๕๕๙ จนถึง วันที่ ๓๐ กันยายน ๒๕๖๔

แผนพัฒนาเศรษฐกิจและสังคมแห่งชาติ ฉบับที่ ๑๒ (พ.ศ.๒๕๖๐-๒๕๖๔) ได้จัดทำขึ้นในช่วงเวลาของการปฏิรูปประเทศท่ามกลางสถานการณ์โลกที่เปลี่ยนแปลงอย่างรวดเร็วและเชื่อมโยงกันใกล้ชิดกันมากขึ้น ได้น้อมนำหลัก “ปรัชญาของเศรษฐกิจพอเพียง” มาเป็นปรัชญานำทางในการพัฒนาประเทศต่อเนื่องจากแผนพัฒนาฯ ฉบับที่ ๙-๑๑ เพื่อเสริมสร้างภูมิคุ้มกันและช่วยให้สังคมไทยสามารถยืนหยัดอยู่ได้อย่างมั่นคง เกิดภูมิคุ้มกันและมีการบริหารจัดการความเสี่ยงอย่างเหมาะสม ส่งผลให้การพัฒนาประเทศสู่ความสมดุลและ ยั่งยืน ในการจัดทำแผนพัฒนาฯ ฉบับที่ ๑๒ ครั้งนี้ สำนักงานคณะกรรมการพัฒนาการเศรษฐกิจและสังคม แห่งชาติ (สศช.) ได้จัดทำบนพื้นฐานของยุทธศาสตร์ชาติ ๒๐ ปี (พ.ศ.๒๕๖๐-๒๕๗๙) ซึ่งเป็นแผนแม่บทหลัก ของการพัฒนาประเทศ และเป้าหมายการพัฒนาที่ยั่งยืน (Sustainable Development Goals : SDGs) รวมทั้งการปรับโครงสร้างประเทศไทยไปสู่ประเทศไทย ๔.๐ ตลอดจนประเด็นการปฏิรูปประเทศ นอกจากนี้ ได้ให้ความสำคัญกับการมีส่วนร่วมของภาคีการพัฒนาทุกภาคส่วนทั้งในระดับกลุ่มอาชีพ ระดับภาค และ ระดับประเทศในทุกขั้นตอนของแผนฯ อย่างกว้างขวางและต่อเนื่อง เพื่อร่วมกันกำหนดวิสัยทัศน์และทิศทาง การพัฒนาประเทศ รวมทั้งร่วมจัดทำรายละเอียดยุทธศาสตร์ของแผนฯ เพื่อมุ่งสู่ “ความมั่นคง มั่งคั่งและยั่งยืน” การพัฒนาประเทศในระยะแผนพัฒนาฯ ฉบับที่ ๑๒ จึงเป็นจุดเปลี่ยนที่สำคัญในการเชื่อมต่อกับยุทธศาสตร์ชาติ ๒๐ ปี ในลักษณะการแปลงยุทธศาสตร์ระยะยาวสู่การปฏิบัติ โดยในแต่ละยุทธศาสตร์ของแผนพัฒนาฯ ฉบับที่ ๑๒ ได้กำหนดประเด็นการพัฒนาพร้อมทั้งแผนงาน/โครงการสำคัญ ที่ต้องดำเนินการให้เห็นผลเป็นรูปธรรมในช่วง ๕ ปีแรก ของการขับเคลื่อนยุทธศาสตร์ชาติ เพื่อเตรียมความพร้อมคน สังคม และระบบเศรษฐกิจของประเทศ ให้สามารถปรับตัวรองรับผลกระทบจากการเปลี่ยนแปลงได้อย่างเหมาะสม ขณะเดียวกันยังได้กำหนดแนวคิด และกลไกการขับเคลื่อนและติดตามประเมินผลที่ชัดเจน เพื่อกำกับให้การพัฒนาเป็นไปอย่างมีทิศทางและเกิด ประสิทธิภาพ นำไปสู่การพัฒนาเพื่อประโยชน์สุขที่ยั่งยืนของสังคมไทย

เป้าหมายระยะยาว

มีแนวทางหลักในการผลักดันการพัฒนานวัตกรรมและการนำมาใช้คือ การกำหนดวาระการวิจัยแห่งชาติ (National Research Agenda) ให้มีจุดเน้นที่ชัดเจนเฉพาะเจาะจงและสอดคล้องกับสาขาเป้าหมาย การพัฒนาประเทศและการใช้กลยุทธ์ด้านนวัตกรรมบูรณาการ

วัตถุประสงค์และเป้าหมายการพัฒนาในช่วงแผนพัฒนาฯ ฉบับที่ ๑๒

๑) เพื่อวางรากฐานให้คนไทยเป็นคนที่สมบูรณ์ มีคุณธรรมจริยธรรม มีระเบียบวินัย ค่านิยมที่ดี มีจิตสาธารณะ และมีความสุข โดยมีสุขภาพและสุขภาพที่ดี ครอบครัวอบอุ่น ตลอดจนเป็นคนเก่งที่มีทักษะ ความรู้ความสามารถและพัฒนาตนเองได้ต่อเนื่องตลอดชีวิต

๒) เพื่อให้คนไทยมีความมั่นคงทางเศรษฐกิจและสังคม ได้รับความเป็นธรรมในการเข้าถึงทรัพยากรและบริการทางสังคมที่มีคุณภาพ ผู้ด้อยโอกาสได้รับการพัฒนาศักยภาพ รวมทั้งชุมชนมีความเข้มแข็งพึ่งพาตนเองได้

๓) เพื่อให้เศรษฐกิจเข้มแข็งแข่งขันได้มีเสถียรภาพและมีความยั่งยืนสร้างการแข่งขันของฐานการผลิตและบริการเดิมและขยายฐานใหม่โดยการใช้นวัตกรรมที่เข้มข้นมากขึ้น สร้างการแข่งขันของเศรษฐกิจ ฐานรากและสร้างความมั่นคงทางพลังงาน อาหาร และน้ำ

๔) เพื่อรักษาและฟื้นฟูทรัพยากรธรรมชาติและคุณภาพสิ่งแวดล้อมให้สามารถสนับสนุนการเติบโตที่เป็นมิตรกับสิ่งแวดล้อมและการมีคุณภาพชีวิตที่ดีของประชาชน

๕) เพื่อให้การบริหารราชการแผ่นดินมีประสิทธิภาพ โปร่งใส ทันทสมัย และมีการทำงานเชิงบูรณาการ ของภาคีการพัฒนา

๕) เพื่อให้มีการกระจายความเจริญไปสู่ภูมิภาคโดยการพัฒนาระดับภูมิภาคและเมืองเพื่อรองรับการพัฒนายกระดับฐานการผลิตและบริการเดิมและขยายฐานการผลิตและบริการใหม่

๗) เพื่อผลักดันให้ประเทศไทยมีความเชื่อมโยง (Connectivity) กับประเทศต่าง ๆ ทั้งในระดับอนุภูมิภาค ภูมิภาค และนานาชาติ ได้อย่างสมบูรณ์และมีประสิทธิภาพ รวมทั้งให้ประเทศไทยมีบทบาทและสร้างสรรค์ใน ด้านการค้า การบริการ และการลงทุนภายใต้กรอบความร่วมมือต่าง ๆ ทั้งในระดับอนุภูมิภาค ภูมิภาคและโลก

ยุทธศาสตร์การพัฒนาประเทศ

การเปลี่ยนแปลงโครงสร้างประชากรไทยที่จะเข้าสู่สังคมสูงวัยอย่างสมบูรณ์ เมื่อสิ้นสุดแผนพัฒนาฯ ฉบับที่ ๑๒ โดยที่สัดส่วนผู้สูงอายุจะเพิ่มขึ้นเป็นร้อยละ ๑๕.๘ ของจำนวนประชากรทั้งหมด ในขณะที่จำนวนประชากรวัยแรงงานได้เริ่มลดลงมาตั้งแต่ปี ๒๕๕๘ เป็นต้นมา

ยุทธศาสตร์ที่ ๑ การเสริมสร้างและพัฒนาศักยภาพทุนมนุษย์

วัตถุประสงค์

๑. เพื่อปรับเปลี่ยนให้คนไทยในสังคมไทยมีค่านิยมตามบรรทัดฐานที่ดีทางสังคม
๒. เพื่อเตรียมคนไทยในสังคมไทยให้มีทักษะในการดำรงชีวิตสำหรับโลกศตวรรษที่ ๒๑
๓. เพื่อส่งเสริมให้คนไทยมีสุขภาพที่ดีตลอดช่วงชีวิต
๔. เพื่อเสริมสร้างสถาบันทางสังคมให้มีความเข้มแข็งเอื้อต่อการพัฒนาคนและประเทศ

เป้าหมายการพัฒนา

๑. คนไทยส่วนใหญ่มีทัศนคติและพฤติกรรมตามบรรทัดฐานที่ดีของสังคมเพิ่มขึ้น
๒. คนในสังคมไทยทุกช่วงวัยมีทักษะความรู้และความสามารถเพิ่มขึ้น
๓. คนไทยได้รับการศึกษาที่มีคุณภาพสูงตามมาตรฐานสากล และสามารถเรียนรู้ด้วยตนเองอย่างต่อเนื่อง

๔. คนไทยมีสุขภาพที่ดีขึ้น ๕. สถาบันทางสังคมมีความเข้มแข็งและมีส่วนร่วมในการพัฒนาประเทศเพิ่มขึ้น โดยเฉพาะสถาบันครอบครัว สถาบันการศึกษา สถาบันทางศาสนา ชุมชน สื่อมวลชนและภาคเอกชน

ยุทธศาสตร์ที่ ๒ การสร้างความเป็นธรรมและลดความเหลื่อมล้ำในสังคม

เป้าหมายที่ ๑

ลดปัญหาความเหลื่อมล้ำด้านรายได้ของกลุ่มคนที่มีฐานะทางเศรษฐกิจสังคมที่แตกต่างกัน และแก้ไขปัญหาความยากจน

ตัวชี้วัด ๑.๑ รายได้เฉลี่ยต่อหัวของกลุ่มประชากรร้อยละ ๔๐ ที่มีรายได้ต่ำสุด เพิ่มขึ้นไม่ต่ำกว่าร้อยละ ๑๕ ต่อปี

ตัวชี้วัด ๑.๒ ค่าสัมประสิทธิ์ความไม่เสมอภาค (Gini Coefficient) ด้านรายได้ลดลงเหลือ ๐.๔๑ เมื่อสิ้นสุดแผนพัฒนาฯ ฉบับที่ ๑๒

ตัวชี้วัด ๑.๓ การถือครองสินทรัพย์ทางการเงินของกลุ่มประชากรร้อยละ ๔๐ ที่มีรายได้ต่ำสุดเพิ่มขึ้น

ตัวชี้วัด ๑.๔ สัดส่วนประชากรที่อยู่ใต้เส้นความยากจนลดลงเหลือร้อยละ ๖.๕ ณ สิ้นแผนพัฒนาฯ

ตัวชี้วัด ๑.๕ สัดส่วนหนี้สินต่อรายได้ทั้งหมดของครัวเรือนของกลุ่มครัวเรือนที่ยากจนที่สุดลดลง

เป้าหมายที่ ๒

เพิ่มโอกาสการเข้าถึงบริการพื้นฐานทางสังคมของภาครัฐ

ตัวชี้วัด ๒.๑ อัตราการเข้าเรียนสุทธิ (ที่ปรับปรุง) ในระดับการศึกษาขั้นพื้นฐานเท่ากับร้อยละ ๙๐ โดยไม่มีความแตกต่างระหว่างกลุ่มนักเรียน/นักศึกษาที่ครอบครัวยากจนและระหว่างพื้นที่

ตัวชี้วัด ๒.๒ สัดส่วนนักเรียนที่มีผลสัมฤทธิ์ทางการศึกษาทุกระดับชั้นผ่านเกณฑ์คะแนนร้อยละ ๕๐ มีจำนวนเพิ่มขึ้นและความแตกต่างของคะแนนผลสัมฤทธิ์ระหว่างพื้นที่และภูมิภาคลดลง

ตัวชี้วัด ๒.๓ สัดส่วนแรงงานนอกระบบที่อยู่ภายใต้ประกันสังคม (ผู้ประกันตนตามมาตรา ๔๐) และที่เข้าร่วมกองทุนการออมแห่งชาติต่อกำลังแรงงานเพิ่มขึ้น

ตัวชี้วัด ๒.๔ ความแตกต่างของสัดส่วนบุคลากรทางการแพทย์ต่อประชากรระหว่างพื้นที่ลดลง

ตัวชี้วัด ๒.๕ การเข้าถึงกระบวนการยุติธรรมของกลุ่มประชากรที่ยากจนเพิ่มขึ้น

ยุทธศาสตร์ที่ ๓ การสร้างการแข่งขันทางเศรษฐกิจและแข่งขันได้อย่างยั่งยืน

การขับเคลื่อนให้เศรษฐกิจเจริญเติบโตในช่วงแผนพัฒนาฯ ฉบับที่ ๑๒ จะเน้นการพัฒนา และใช้วิทยาศาสตร์ เทคโนโลยีและนวัตกรรมขั้นก้าวหน้าที่เข้มข้นมากขึ้น การพัฒนาเศรษฐกิจดิจิทัล การพัฒนาและยกระดับคุณภาพของกำลังคนและความคิดสร้างสรรค์ในการขยายฐานเศรษฐกิจและฐานรายได้ใหม่ควบคู่กับการเพิ่มผลิตภาพของฐานการผลิตและบริการเดิมรวมทั้งการต่อยอดการผลิตและบริการเดิมโดยใช้ดิจิทัลและเทคโนโลยีอัจฉริยะ

ยุทธศาสตร์ที่ ๔ การเติบโตที่เป็นมิตรกับสิ่งแวดล้อมเพื่อการพัฒนาอย่างยั่งยืน

ประเด็นท้าทายที่ต้องเร่งดำเนินการในช่วงแผนพัฒนาฯ ฉบับที่ ๑๒ ได้แก่ การสร้างความมั่นคงของฐานทรัพยากรธรรมชาติและยกระดับคุณภาพสิ่งแวดล้อม เพื่อสนับสนุนการเติบโตที่เป็นมิตรกับสิ่งแวดล้อม และคุณภาพชีวิตของประชาชน เร่งแก้ไขปัญหาวิกฤตสิ่งแวดล้อมเพื่อลดมลพิษที่เกิดจากการผลิตและการบริโภค พัฒนาระบบบริหารจัดการที่โปร่งใสเป็นธรรม ส่งเสริมการผลิตและการบริโภคที่เป็นมิตรกับสิ่งแวดล้อม เป็นวงกว้างมากขึ้น ต้องเร่งเตรียมความพร้อมในลดการปล่อยก๊าซเรือนกระจกและเพิ่มขีดความสามารถในการปรับตัวต่อการเปลี่ยนแปลงสภาพภูมิอากาศ รวมทั้งบริหารจัดการเพื่อลดความเสี่ยงด้านภัยพิบัติทางธรรมชาติ

ยุทธศาสตร์ที่ ๕ การเสริมสร้างความมั่นคงแห่งชาติเพื่อการพัฒนาประเทศสู่ความมั่งคั่งและยั่งยืน การเปลี่ยนแปลงทางเศรษฐกิจ สังคม วัฒนธรรม และการเมืองอันเกิดจากกระแสโลกาภิวัตน์ และความก้าวหน้าทางเทคโนโลยี มีแนวโน้มส่งผลกระทบต่อความมั่นคงและเสถียรภาพของประเทศไทย ในหลายมิติ ทั้งภัยคุกคามภายนอก ได้แก่ การขยายอิทธิพลและการเพิ่มบทบาทของประชาคมมหาอำนาจในภูมิภาคต่างๆ ของโลก ความขัดแย้งด้านอาณาเขตแบบรัฐต่อรัฐ อาชญากรรมข้ามชาติ และการก่อการร้าย และภัยคุกคามภายในประเทศ ได้แก่ สถาบันหลักของชาติได้รับผลกระทบจากความเห็นต่างทางความคิดและอุดมการณ์ของ คนในชาติ การสร้างสถานการณ์ในจังหวัดชายแดนภาคใต้ และการคุกคามทางเศรษฐกิจโดยอาชญากรรม คอมพิวเตอร์ ในระยะ ๕ ปีต่อไป ซึ่งเป็นช่วงแผนพัฒนาฯ ฉบับที่ ๑๒ จึงให้ความสำคัญต่อการฟื้นฟูพื้นฐานด้าน ความมั่นคงที่เป็นปัจจัยสำคัญต่อการพัฒนาทางเศรษฐกิจและสังคมของประเทศโดยเฉพาะการอยู่ร่วมกันใน สังคมอย่างสันติของผู้มีความเห็นต่างทางความคิดและอุดมการณ์บนพื้นฐานของการปกครองระบอบประชาธิปไตยอันมีพระมหากษัตริย์เป็นประมุข และการเตรียมการรับมือกับภัยคุกคามข้ามชาติ ซึ่งจะส่งผลกระทบต่อการพัฒนาเศรษฐกิจและสังคมของประเทศในระยะ ๒๐ ปีข้างหน้า

ยุทธศาสตร์ที่ ๖ การบริหารจัดการในภาครัฐ การป้องกันการทุจริตประพฤติมิชอบ และธรรมาภิบาล ในสังคมไทย

ระบบการบริหารจัดการในภาครัฐที่ขาดประสิทธิภาพเป็นอุปสรรคต่อการพัฒนาประเทศที่สำคัญประการหนึ่งมาอย่างต่อเนื่อง ทั้งในเรื่องการขับเคลื่อนการบริหารจัดการภาครัฐให้บรรลุเป้าหมายที่วางไว้ การให้บริการประชาชนยังไม่ได้มาตรฐานสากล การบังคับใช้กฎหมายที่ขาดประสิทธิภาพ การบริหารจัดการ และการให้บริการของท้องถิ่นที่ยังขาดประสิทธิภาพและความโปร่งใส กระบวนการที่เปิดให้ประชาชนได้มีส่วนร่วม ในการตัดสินใจการใช้งบประมาณยังไม่เพียงพอ ระบบและกระบวนการยุติธรรมไม่สามารถอำนวยความสะดวกได้อย่างเสมอภาคและเป็นธรรม รวมทั้งการขาดธรรมาภิบาลในสังคมไทยทำให้การทุจริตประพฤติมิชอบยังเป็นปัญหาสำคัญของประเทศในช่วง ๕ ปี ต่อจากนี้ไปจึงเป็นช่วงเวลาสำคัญที่ต้องเร่งปฏิรูปการบริหารจัดการภาครัฐให้เกิดผลสัมฤทธิ์อย่างจริงจัง เพื่อให้เป็นปัจจัยสนับสนุนสำคัญที่จะช่วยส่งเสริมการพัฒนา ประเทศในทุกด้านให้ประสบผลสำเร็จ บรรลุเป้าหมายที่วางไว้ในช่วงแผนพัฒนาฯ ฉบับที่ ๑๒ ทั้งการบริหาร จัดการภาครัฐให้โปร่งใส มีประสิทธิภาพ รับผิดชอบ ตรวจสอบได้อย่างเป็นธรรม และประชาชนมีส่วนร่วม มีการกระจายอำนาจและแบ่งภารกิจรับผิดชอบที่เหมาะสม ระหว่างส่วนกลาง ภูมิภาค และท้องถิ่นและวางพื้นฐานเพื่อให้บรรลุตามกรอบเป้าหมายอนาคตในปี ๒๕๗๙

ยุทธศาสตร์ที่ ๗ การพัฒนาโครงสร้างพื้นฐานและระบบโลจิสติกส์

การพัฒนาโครงสร้างพื้นฐานและระบบโลจิสติกส์เป็นปัจจัยสำคัญในการสนับสนุนเศรษฐกิจ และสังคมการกระจายความเจริญและการพัฒนาเมืองและพื้นที่ รวมทั้งการยกระดับคุณภาพชีวิตของประชาชน อย่างไรก็ตามที่ผ่านมาการพัฒนาโครงสร้างพื้นฐานและระบบโลจิสติกส์ของประเทศ ประสบปัญหาความต่อเนื่องในการดำเนินการและปัญหาเชิงปริมาณ คุณภาพ และการบริหารจัดการการให้บริการที่สอดคล้องกับมาตรฐานสากล ทำให้มีข้อจำกัดในการสนับสนุนการพัฒนาประเทศให้มีประสิทธิภาพ ดังนั้น การพัฒนาโครงสร้างพื้นฐานและระบบโลจิสติกส์ของประเทศ ในช่วงแผนพัฒนาเศรษฐกิจและสังคมแห่งชาติ ฉบับที่ ๑๒ จะมุ่งเน้นการขยายขีด ความสามารถ และพัฒนาคุณภาพการให้บริการเพื่อรองรับการขยายตัวของเมืองและพื้นที่เศรษฐกิจหลัก และส่งเสริมการพัฒนาคุณภาพชีวิตของทุกกลุ่มในสังคมสนับสนุนให้เกิดความเชื่อมโยงในอนุภูมิภาคและ ในอาเซียนอย่างเป็นระบบ โดยมีโครงข่ายเชื่อมโยงภายในประเทศที่สนับสนุนการพัฒนาพื้นที่ตามแนวระเบียง เศรษฐกิจต่าง ๆ การพัฒนาระบบการบริหารจัดการและการกำกับดูแลให้สอดคล้องกับ มาตรฐานสากลเพื่อเพิ่มประสิทธิภาพการดำเนินการ สร้างความเป็นธรรมในการเข้าถึงบริการพื้นฐาน และการคุ้มครองผู้บริโภค การพัฒนาอุตสาหกรรมต่อเนื่องเพื่อสร้างโอกาสทาง

เศรษฐกิจให้กับประเทศและการพัฒนาผู้ประกอบการใน สาขาโลจิสติกส์และหน่วยงานที่มีศักยภาพเพื่อไปทำธุรกิจ ในต่างประเทศ

ยุทธศาสตร์ที่ ๘ การพัฒนาวิทยาศาสตร์ เทคโนโลยี วิจัยและนวัตกรรม

เพื่อให้ประเทศไทยพัฒนาเข้าสู่สังคมนวัตกรรมและเตรียมการก้าวสู่ประเทศไทยรายได้สูงในอนาคต แนวทางการพัฒนาในช่วงระยะเวลา ๕ ปี จะต้องให้ความสำคัญกับการใช้องค์ความรู้ทางวิทยาศาสตร์ ผลงานวิจัย และพัฒนาความก้าวหน้าทางเทคโนโลยี นวัตกรรมและความคิดสร้างสรรค์อย่างเข้มข้นทั้งในภาคธุรกิจ ภาครัฐ และภาคประชาสังคม รวมทั้งให้ความสำคัญกับการพัฒนาสถานะแวดล้อมหรือปัจจัยพื้นฐานที่ เอื้ออำนวย ทั้งการลงทุน ด้านการวิจัยและพัฒนา การพัฒนาบุคลากรวิจัย โครงสร้างพื้นฐานทางวิทยาศาสตร์และเทคโนโลยี และการบริหารจัดการ เพื่อช่วยขับเคลื่อนการพัฒนาประเทศให้ก้าวสู่เป้าหมายดังกล่าว

ยุทธศาสตร์ที่ ๙ การพัฒนาภาคเมืองและพื้นที่เศรษฐกิจ

แผนพัฒนาฯ ฉบับที่ ๑๒ มุ่งเน้นการพัฒนาและเร่งดำเนินการในประเด็นท้าทาย ได้แก่ การสร้างความเข้มแข็งของฐานการผลิตและบริการเดิมและขยายฐานการผลิตและบริการใหม่ที่สร้างรายได้สำหรับประชาชน ในภาคการพัฒนาเมืองให้เติบโตอย่างมีคุณภาพ การพัฒนาและฟื้นฟูพื้นที่บริเวณชายฝั่งทะเลตะวันออกให้รองรับ การขยายตัวของภาคอุตสาหกรรมแห่งอนาคตอย่างมีสมดุล และการบริหารจัดการพื้นที่เศรษฐกิจชายแดนให้ เจริญเติบโตและแข่งขันได้อย่างยั่งยืน รวมทั้งการเพิ่มประสิทธิภาพกลไกการขับเคลื่อน การพัฒนาภาคและเมืองให้ เกิดผลอย่างเป็นรูปธรรม

ยุทธศาสตร์ที่ ๑๐ ความร่วมมือระหว่างประเทศเพื่อการพัฒนา

ประเทศไทยต้องให้ความสำคัญกับความร่วมมือระหว่างประเทศในระดับที่เป็นวงกว้างขึ้น อาทิ ความเป็นหุ้นส่วนทางเศรษฐกิจระดับภูมิภาค (Regional Comprehensive Economic Partnership : RCEP) ความร่วมมือภายใต้กรอบเอเปคและกลุ่มประเทศ ๗๗ เป็นต้น ที่ต้องสนับสนุนการดำเนินงานตามข้อผูกพัน และ พันธกรณี ตลอดจนมาตรฐานต่างๆ ในฐานะประเทศสมาชิกในทุกระดับ และผลักดันให้การพัฒนาประเทศไทย สอดคล้องกับมาตรฐานสากลและข้อตกลงระหว่างประเทศต่าง ๆ อาทิ เป้าหมายการพัฒนาที่ยั่งยืน ข้อกำหนด ปริมาณการปล่อยก๊าซคาร์บอนไดออกไซด์ (CO₂ emission) มาตรฐานด้านการบิน และมาตรฐานด้านสิทธิ มนุษยชนและแรงงานข้ามชาติ เป็นต้น และเพื่อที่ประเทศไทยจะใช้ความร่วมมือระหว่างประเทศให้ เป็นกลไก สนับสนุนและขยายโอกาสการพัฒนาเศรษฐกิจและสังคมของไทยได้อย่างมีประสิทธิภาพ แผนพัฒนาฯ ฉบับที่ ๑๒ ได้ให้ความสำคัญกับการปรับปรุงกลไกภายในประเทศให้มีบูรณาการให้มีความสำคัญกับโลกที่ สร้างสรรค์และเป็น ธรรมและมีบูรณาการกันในระดับอนุภูมิภาคและภูมิภาค และขณะเดียวกันก็ให้ความสำคัญ กับการดำเนินการให้เกิด ความชัดเจนต่อกลุ่มประเทศเพื่อนบ้านถึงบทบาทของประเทศไทยจากมุมมองของการ พัฒนาอนุภูมิภาคและภูมิภาค ตกลง

๓) แผนพัฒนาภาค/แผนพัฒนากลุ่มจังหวัด/แผนพัฒนาจังหวัด

๑) แผนพัฒนาภาคใต้ พ.ศ. ๒๕๖๐ - ๒๕๖๕ ฉบับทบทวน (มีนาคม ๒๕๖๒)

แนวคิดและทิศทางการพัฒนาภาคใต้

ภาคใต้มีแหล่งท่องเที่ยวทางทะเลที่มีชื่อเสียงระดับโลก และแหล่งท่องเที่ยวที่มีศักยภาพสามารถ สร้างรายได้ให้กับภาคทั้งพื้นที่ตอนในและชายฝั่งทะเลทั้งสองด้าน รวมทั้งมีระบบนิเวศชายฝั่งที่เป็น แหล่งเพาะพันธุ์ สัตว์น้ำตามธรรมชาติและเหมาะกับการเพาะเลี้ยงสัตว์น้ำชายฝั่ง ในขณะที่การผลิตภาคเกษตร ได้แก่ ยางพาราและ ปาล์มน้ำมันซึ่งเป็นแหล่งผลิตและแปรรูปที่สำคัญของประเทศยังเป็นแบบดั้งเดิม นอกจากนี้ ภาคใต้มีความได้เปรียบ ด้านสภาพที่ตั้งทางภูมิศาสตร์ที่อยู่ใกล้เส้นทางการค้าโลก สามารถเชื่อมโยง การพัฒนา กับพื้นที่ภาคอื่น ๆ ของ ประเทศ รวมทั้งภูมิภาคเอเชียใต้และเอเชียตะวันออก ดังนั้น การพัฒนาภาคใต้ควรพัฒนาการท่องเที่ยวให้เป็น

มาตรฐานสากลเพื่อรักษาความมีชื่อเสียง ของแหล่งท่องเที่ยวระดับโลก พร้อมกับพัฒนาแหล่งท่องเที่ยวที่มีศักยภาพ ให้เป็นที่รู้จักในระดับนานาชาติ ใช้เทคโนโลยีและนวัตกรรมในการผลิตและแปรรูปภาคเกษตรควบคู่กับการอนุรักษ์ ทรัพยากรธรรมชาติ และสิ่งแวดล้อม รวมทั้งพัฒนาการเชื่อมโยงการค้า การลงทุน กับภูมิภาคต่างๆ ของโลก

เป้าหมายเชิงยุทธศาสตร์

“ภาคใต้เป็นเมืองท่องเที่ยวพักผ่อนตากอากาศระดับโลก เป็นศูนย์กลางผลิตภัณฑฺ์ยางพาราและ ปาล์มน้ำมันของประเทศ และเมืองเศรษฐกิจเชื่อมโยงการค้าการลงทุนกับภูมิภาคอื่นของโลก”

วัตถุประสงค์

๑. เพื่อพัฒนาการท่องเที่ยวของภาคใต้ให้เป็นแหล่งท่องเที่ยวคุณภาพชั้นนำของโลก
- ๒ เพื่อพัฒนาอุตสาหกรรมการแปรรูปยางพาราและปาล์มน้ำมันแห่งใหม่ของภาค และเป็นมิตรกับ สิ่งแวดล้อม
๓. เพื่อพัฒนาสินค้าเกษตรและอุตสาหกรรมเกษตรตลอดห่วงโซ่คุณค่าและเป็นมิตร กับ สิ่งแวดล้อม
๔. เพื่อพัฒนาโครงสร้างพื้นฐานสนับสนุนการท่องเที่ยว การพัฒนาเขตอุตสาหกรรม และการ เชื่อมโยงการค้าโลก
๕. เพื่อพัฒนาพื้นที่เศรษฐกิจใหม่ที่ก่อให้เกิดการกระจายกิจกรรมทางเศรษฐกิจและ สร้างโอกาสใน การสร้างรายได้ให้แก่ชุมชน

เป้าหมาย

๑. อัตราการเจริญเติบโตทางเศรษฐกิจของภาคใต้ขยายตัวเพิ่มขึ้น
๒. สัมประสิทธิ์ความไม่เสมอภาค (Gini Coefficient) ในการกระจายรายได้ภาคใต้ลดลง

ตัวชี้วัดและค่าเป้าหมาย

ตัวชี้วัด	ค่ามาตรฐาน	ค่าเป้าหมาย				
		๒๕๖๒	๒๕๖๓	๒๕๖๔	๒๕๖๕	๒๕๖๒-๒๕๖๕
อัตราการเจริญเติบโตทางเศรษฐกิจของ ภาคใต้	๗๓๖,๖๗๓ ล้านบาทปี ๒๕๕๕-๒๕๕๙ขยายตัวเฉลี่ย ร้อยละ ๓.๗๔	ไม่ต่ำกว่า ร้อยละ ๔.๘๐	ไม่ต่ำกว่า ร้อยละ ๔.๘๐	ไม่ต่ำกว่า ร้อยละ ๔.๘๐	ไม่ต่ำกว่า ร้อยละ ๔.๘๐	ไม่ต่ำกว่า ร้อยละ ๔.๘๐
สัมประสิทธิ์ความไม่เสมอภาค (Gini efficient) ใน การกระจายรายได้ภาคใต้	๐.๔๒๘ (ปี ๒๕๖๐)	ลดลงต่ำกว่า ๐.๔๒	ลดลงต่ำกว่า ๐.๔๒	ลดลงต่ำกว่า ๐.๔๒	ลดลงต่ำกว่า ๐.๔๒	ลดลงต่ำกว่า ๐.๔๒

ยุทธศาสตร์การพัฒนา

ยุทธศาสตร์ที่ ๑ พัฒนาการท่องเที่ยวของภาคใต้ให้เป็นแหล่งท่องเที่ยวคุณภาพชั้นนำของโลก

ตัวชี้วัดและค่าเป้าหมาย

ตัวชี้วัด	ค่าฐาน	ค่าเป้าหมาย				
		๒๕๖๒	๒๕๖๓	๒๕๖๔	๒๕๖๕	๒๕๖๒-๒๕๖๕
รายได้การท่องเที่ยวภาคใต้	๖๘๕,๙๗๕ ล้านบาทปี ๒๕๕๕-๒๕๕๙ ขยายตัวเฉลี่ยร้อยละ๑๘.๐๒	เพิ่มขึ้น ไม่ต่ำกว่า ร้อยละ๒๐	เพิ่มขึ้น ไม่ต่ำกว่า ร้อยละ ๒๐	เพิ่มขึ้น ไม่ต่ำกว่า ร้อยละ ๒๐	เพิ่มขึ้น ไม่ต่ำกว่า ร้อยละ ๒๐	เพิ่มขึ้น ไม่ต่ำกว่า ร้อยละ ๒๐

แนวทางการพัฒนา

๑) ยกกระดับมาตรฐานบริการ และส่งเสริมธุรกิจต่อเนื่องในแหล่งท่องเที่ยว ที่มีชื่อเสียงของภาค เช่น ภูเก็ต สมุย พะงัน และหลีเป๊ะ เป็นต้น เพื่อเป็นจุดหมายปลายทางของการท่องเที่ยว โดยคำนึงถึงความสามารถในการรองรับของพื้นที่ (Carrying Capacity) อย่างยั่งยืน ด้วยการพัฒนาระบบบริการ พื้นฐานและสิ่งอำนวยความสะดวก (ระบบขนส่งและระบบสื่อสาร) ที่ทันสมัย เพียงพอโดยคำนึงถึงมาตรฐาน ความสะอาดและปลอดภัยของสถานที่ท่องเที่ยว ยกกระดับมาตรฐานบริการการท่องเที่ยว ระบบการป้องกันและรักษาความปลอดภัยนักท่องเที่ยว ควบคู่กับการส่งเสริมธุรกิจบริการต่อเนื่องกับการท่องเที่ยว อาทิ ศูนย์ประชุมและนิทรรศการ ธุรกิจโรงแรม ร้านอาหาร การผลิตและจำหน่ายสินค้าที่ระลึก และธุรกิจบริการ ด้านการแพทย์ โดยการนำเทคโนโลยีและนวัตกรรมสมัยใหม่มาใช้เพิ่มคุณภาพและประสิทธิภาพกับระบบ บริการสุขภาพและระบบสาธารณสุขทางไกล เช่น ศูนย์บริการการแพทย์ฉุกเฉิน การแพทย์เฉพาะทาง เป็นต้น รวมทั้ง พัฒนาบุคลากรด้านทักษะภาษา และบริการท่องเที่ยว พัฒนาเทคโนโลยีสารสนเทศเพื่อเผยแพร่ข้อมูล และประชาสัมพันธ์การท่องเที่ยวและส่งเสริมการตลาด สำหรับนักท่องเที่ยวต่างชาติระดับบน (High End)

๒) พัฒนาและสนับสนุนรูปแบบการท่องเที่ยวเรือสำราญ และการท่องเที่ยว เชิงอาหาร เพื่อการท่องเที่ยวของภาคไปสู่แหล่งท่องเที่ยวชั้นนำระดับโลก โดยการปรับปรุงท่าเรือ ปรับปรุงพิธี ตรวจสอบเข้าเมืองของผู้โดยสารเรือสำราญ การบริหารจัดการท่าเรือให้มีมาตรฐานและมีความปลอดภัย เพื่อเตรียมความพร้อมรองรับเหตุฉุกเฉิน และการพัฒนาบุคลากรรองรับธุรกิจเรือสำราญ สนับสนุนอุตสาหกรรม บริการต่อเนื่องและธุรกิจที่เกี่ยวข้องเนื่องกับการท่องเที่ยวเรือสำราญและการท่องเที่ยวเชิงอาหาร พัฒนาเส้นทางท่องเที่ยว ให้เชื่อมโยงกับแหล่งท่องเที่ยวอื่นที่มีศักยภาพ อาทิ การท่องเที่ยวเชิงวัฒนธรรมท้องถิ่น เป็นต้น สร้างความพร้อมของชุมชนเพื่อรองรับการท่องเที่ยวในพื้นที่ตามแนวชายฝั่งที่เป็นแหล่งท่องเที่ยวรวมทั้งจัดทำฐานข้อมูลท่องเที่ยว การประชาสัมพันธ์ และการตลาดการท่องเที่ยววัฒนธรรมและอาหาร อาทิ Food Route และการประชุมสัมมนา ด้านอาหาร เป็นต้น

๓) พัฒนาเมืองท่องเที่ยวหลัก (ภูเก็ต) ให้เป็นเมืองอัจฉริยะ (Smart City) และมีระบบขนส่งมวลชน (Monorail) เพื่ออำนวยความสะดวกในการให้บริการนักท่องเที่ยว โดยเร่งรัดพัฒนาระบบขนส่งมวลชน (Monorail) ในจังหวัดภูเก็ต พัฒนาระบบเทคโนโลยีต่างๆ ให้ทันสมัย การรักษาสุขภาพแวดล้อมและการใช้พลังงานทดแทน การพัฒนาระบบข้อมูลการแจ้งเตือนแบบ real time อาทิ การจราจร ปริมาณน้ำ การเตือนภัย ภัยพิบัติ การใช้ระบบการจราจรอัจฉริยะ การพัฒนาโครงข่ายการคมนาคมให้เชื่อมโยงทุกรูปแบบ และ การ บูรณาการเชื่อมโยง CCTV การพัฒนาและเพิ่มประสิทธิภาพระบบการกำจัดขยะและน้ำเสีย รวมทั้งการสร้าง จิตสำนึกของประชาชนในการมีส่วนร่วมและทำประโยชน์เพื่อส่วนรวมในด้านสิ่งแวดล้อม

๔) พัฒนาแหล่งท่องเที่ยวบนบกบริเวณตอนในของภาค เชื่อมโยงกับแหล่งท่องเที่ยวทางทะเลที่มีชื่อเสียง อาทิ เขื่อนรัชชประภา จังหวัดสุราษฎร์ธานี และอุทยานแห่งชาติเขาลพอง จังหวัด นครศรีธรรมราช และแหล่งท่องเที่ยวชายหาดให้เป็นแหล่งท่องเที่ยวแห่งใหม่และมีการเชื่อมโยงโครงข่าย ท่องเที่ยวบริเวณชายฝั่งทะเลอ่าวไทยกับชายฝั่งทะเลอันดามัน รวมทั้งเชื่อมโยงสู่เขตการพัฒนาการท่องเที่ยวฝั่ง ทะเลตะวันออก (The Royal Coast หรือ Thailand Riviera) โดยการฟื้นฟูแหล่งท่องเที่ยว พัฒนาและปรับปรุง ระบบสาธารณสุขปกเื้อให้มีมาตรฐานและเพียงพอ พัฒนาและปรับปรุงเส้นทางเข้าสู่แหล่งท่องเที่ยวให้มีมาตรฐาน เพื่ออำนวยความสะดวกและความปลอดภัยให้กับนักท่องเที่ยว รวมทั้งจุดแวะพักรถที่สามารถเชื่อมโยงกับแหล่ง ท่องเที่ยวอื่นๆ ส่งเสริมการมีส่วนร่วมขององค์กรปกครองส่วนท้องถิ่นในการดูแล และป้องกันปัญหาสิ่งแวดล้อมใน แหล่งท่องเที่ยว สร้าง route เชื่อมโยงการท่องเที่ยว จัดกิจกรรมส่งเสริมการท่องเที่ยว และการประชาสัมพันธ์ แหล่งท่องเที่ยวของภาค

๕) พัฒนากิจกรรมและบริการท่องเที่ยวรูปแบบใหม่ให้มีความหลากหลายเพื่อสร้างมูลค่าเพิ่มให้กับการท่องเที่ยวที่สำคัญของภาค อาทิ ท่องเที่ยวเชิงสุขภาพและสปา พร้อมทั้งส่งเสริมความคิดสร้างสรรค์เพื่อพัฒนาต่อยอดผลิตภัณฑ์และบริการท่องเที่ยว อาทิ ผลิตภัณฑ์สมุนไพร (อาทิ ขมิ้นชัน เถาวัลย์เปรียง

หัวร้อยรู) และสุขภาพ (ระนอง กระบี่ สตูล สุราษฎร์ธานี และพัทลุง) ท่องเที่ยวเชิงประวัติศาสตร์และวัฒนธรรม (วัดพระมหาธาตุวรมหาวิหาร จังหวัดนครศรีธรรมราช) เมืองเก่า (จังหวัด สงขลา พังงา สตูล นครศรีธรรมราช และ ระนอง) และการท่องเที่ยวเชิงอนุรักษ์ (อนุรักษ์ รักษา และพัฒนา Satun Geo Park ให้เป็นอุทยานธรณีโลก Global Geo Park ต่อไป) การท่องเที่ยวผจญภัย (พัทลุง นครศรีธรรมราช และสุราษฎร์ธานี) การท่องเที่ยวเชิงเกษตร การท่องเที่ยวเชิงธุรกิจและบริการ และการท่องเที่ยวเชิงกีฬา โดยการพัฒนา ปรับปรุง บูรณะแหล่งท่องเที่ยว ให้มีเรื่องราวที่เป็นเอกลักษณ์ของแต่ละพื้นที่ และระบบ สาธารณูปโภคที่มีมาตรฐานเหมาะสมตามชนิดของแหล่งท่องเที่ยว พัฒนาลิขสิทธิ์อำนวยความสะดวกให้รองรับ การท่องเที่ยวรูปแบบต่างๆ และระบบขนส่งสาธารณะที่มีความปลอดภัยเข้าสู่แหล่งท่องเที่ยว พัฒนา ผู้ประกอบการในท้องถิ่นและสร้างการมีส่วนร่วมของชุมชนท้องถิ่นในการเป็นเครือข่ายอาสาสมัครท่องเที่ยว และสนับสนุนองค์กรปกครองส่วนท้องถิ่นในการบริหารจัดการแหล่งท่องเที่ยว พัฒนาระบบป้องกันและแก้ไข ปัญหาสิ่งแวดล้อมในแหล่งท่องเที่ยว ประชาสัมพันธ์และการเข้าถึงข้อมูลด้านการท่องเที่ยวผ่านระบบ การสื่อสารสาธารณะทั้งในและนอกประเทศ รวมทั้งจัดกิจกรรมส่งเสริมการตลาดด้านการท่องเที่ยว

๖) ส่งเสริมการท่องเที่ยวชุมชนให้มีความเข้มแข็งและสอดคล้องกับศักยภาพของพื้นที่ โดยการพัฒนาแหล่งท่องเที่ยวชุมชนที่มีศักยภาพให้มีมาตรฐาน สนับสนุนด้านวิชาการ สร้างนวัตกรรมและ สนับสนุนการพัฒนาและเสริมสร้างศักยภาพคน เพื่อให้องค์กรเครือข่ายชุมชนมีความเข้มแข็งและสามารถพึ่งพา ตนเอง รวมทั้งเป็นผู้ประกอบการที่มีส่วนร่วมในการบริหารจัดการการท่องเที่ยวของชุมชน ใช้อัตลักษณ์ความโดดเด่น บนฐานของทุนทางวัฒนธรรมและภูมิปัญญาของชุมชนเป็นจุดขาย ยกกระตือรือร้นให้บริการด้านการท่องเที่ยวที่มีมาตรฐานของชุมชน สร้างเครือข่ายการท่องเที่ยวชุมชนให้เชื่อมโยงกับผู้ประกอบการท่องเที่ยวรายใหญ่ ตลอดจนสนับสนุนการพัฒนาเพื่อยกระดับคุณภาพสินค้า OTOP และสินค้าที่ระลึกเพื่อสนับสนุนการท่องเที่ยวชุมชน และเพื่อเป็นแหล่งสร้างงานและกระจายรายได้สู่ท้องถิ่นและชุมชน มีการทดสอบ ออกแบบผลิตภัณฑ์และ บรรจุภัณฑ์ รวมทั้งการประชาสัมพันธ์การท่องเที่ยวชุมชนผ่านช่องทางที่หลากหลาย โดยเฉพาะสื่อออนไลน์ (เว็บไซต์และแอปพลิเคชันต่างๆ)

ยุทธศาสตร์ที่ ๒ พัฒนาอุตสาหกรรมแปรรูปยางพาราและปาล์มน้ำมันแห่งใหม่ของประเทศ

ตัวชี้วัดและค่าเป้าหมาย

ตัวชี้วัด	ค่าฐาน	ค่าเป้าหมาย				
		๒๕๖๒	๒๕๖๓	๒๕๖๔	๒๕๖๕	๒๕๖๒-๒๕๖๕
อัตราการขยายตัว การผลิตภาคอุตสาหกรรมภาคใต้	๕,๒๓๓ ล้านบาท ปี ๒๕๕๕-๒๕๕๙ ขยายตัวเฉลี่ยร้อยละ ๑	เพิ่มขึ้น ไม่ต่ำกว่า ร้อยละ ๒.๖๔	เพิ่มขึ้น ไม่ต่ำกว่า ร้อยละ ๒.๖๔	เพิ่มขึ้น ไม่ต่ำกว่า ร้อยละ ๒.๖๔	เพิ่มขึ้น ไม่ต่ำกว่า ร้อยละ ๒.๖๔	เพิ่มขึ้น ไม่ต่ำกว่า ร้อยละ ๒.๖๔

แนวทางการพัฒนา

๑) พัฒนาเขตอุตสาหกรรมแปรรูปยางพาราขนาดใหญ่ - สะเดา ที่ครบวงจรและเป็นมิตรกับสิ่งแวดล้อม โดยเชื่อมโยงกับการพัฒนาเขตเศรษฐกิจพิเศษชายแดนและนิคมอุตสาหกรรมยาง (Rubber City) โดยการส่งเสริมการลงทุนอุตสาหกรรมยางพารา การขยายผลงานวิจัยด้านเทคโนโลยีและนวัตกรรมสู่การผลิตผลิตภัณฑ์ยางพาราปลายน้ำที่มีมูลค่าสูง เช่น การใช้ยางพาราเป็นวัตถุดิบสำหรับผลิตภัณฑ์ ที่ใช้ในงานวิศวกรรมหรือใช้ในอุตสาหกรรม (แผ่นยางปูพื้น แผ่นบุคอกสัตว์ ยางรองหมอนรองรถไฟ ยางรองคอกสะพาน และผสมยางมะตอยสำหรับลาดถนนใหม่) และวัสดุเครื่องมือทางการแพทย์ (วัสดุจัดฟัน อุปกรณ์เพื่อการเรียน การสอนทางการแพทย์ และสายน้ำเกลือ) ตลอดจนส่งเสริมการผลิตเฟอร์นิเจอร์จากไม้ยางที่มีการออกแบบที่ทันสมัย เพื่อสร้างมูลค่าเพิ่มให้กับ

อุตสาหกรรมของภาคและเป็นฐานเศรษฐกิจที่สร้างรายได้มายั่งยืน พัฒนาระบบตลาดยางพารา (ตลาดท้องถิ่น ตลาดกลางยางพารา และตลาดซื้อขายล่วงหน้า) ให้มีความเข้มแข็ง และมีระบบการบริหารจัดการได้อย่างมีประสิทธิภาพ เพื่อสามารถใช้เป็นตลาดอ้างอิงที่น่าเชื่อถือของผู้ซื้อ-ขาย ยางของประเทศและตลาดโลก

๒) พัฒนาเขตอุตสาหกรรมโอเลโอเคมีคอลแบบครบวงจรในจังหวัดกระบี่ สุราษฎร์ธานี และชุมพร เพื่อให้เป็นอุตสาหกรรมใหม่ของภาค และสร้างมูลค่าเพิ่มให้กับน้ำมันปาล์ม รวมทั้งส่งเสริม การผลิตและจัดจำหน่ายผลิตภัณฑ์จากอุตสาหกรรมโอเลโอเคมีคอลในตลาดต่างประเทศ และพัฒนาความร่วมมือในการกำหนด มาตรฐานกลาง คุณภาพผลผลิตปาล์มน้ำมันของอาเซียน และกลไกความร่วมมือระหว่างประเทศเพื่อนบ้าน (มาเลเซีย อินโดนีเซีย ไทย) ในฐานะผู้ผลิตน้ำมันปาล์มรายใหญ่ของโลกในการกำหนด มาตรฐานราคาน้ำมันปาล์ม เพื่อเพิ่มอำนาจการต่อรองในตลาดโลกและสร้างเสถียรภาพด้านราคารวมทั้งสนับสนุนการวิจัยและพัฒนา เทคโนโลยีชีวภาพด้านปาล์มน้ำมันและพัฒนาผลิตภัณฑ์ที่มีมูลค่าสูงและการพัฒนาสู่โรงงานต้นแบบ

๓) พัฒนาและสนับสนุนการใช้เทคโนโลยีชีวภาพและนวัตกรรมในการผลิต ภาคเกษตร เพื่อเพิ่มประสิทธิภาพการผลิต และพัฒนาคุณภาพผลผลิตให้กับยางพาราและปาล์ม น้ำมัน รองรับ การพัฒนา อุตสาหกรรมแปรรูปการเกษตรในอนาคต รวมทั้งส่งเสริมการเชื่อมโยงการพัฒนาเครือข่าย นวัตกรรมและเทคโนโลยี ร่วมกับสถาบันการศึกษาเพื่อวิจัยพัฒนาการออกแบบ พัฒนาและแปรรูปผลิตภัณฑ์ใหม่ๆ อาทิ เครื่องสำอาง และ ผลิตภัณฑ์อาหาร เป็นต้น การประชาสัมพันธ์และทำการตลาดผลิตภัณฑ์ใหม่ เพื่อเพิ่มช่องทางในการจำหน่าย ยางพาราได้มากขึ้น

ยุทธศาสตร์ที่ ๓ พัฒนาการผลิตสินค้าเกษตรหลักของภาคและสร้างความเข้มแข็ง สถาบันเกษตรกร

ตัวชี้วัดและค่าเป้าหมาย

ตัวชี้วัด	ค่าฐาน	ค่าเป้าหมาย				
		๒๕๖๒	๒๕๖๓	๒๕๖๔	๒๕๖๕	๒๕๖๒-๒๕๖๕
อัตราการขยายตัว การผลิตภาคเกษตร ภาคใต้	๑๔๒,๙๒๑ ล้านบาท ปี ๒๕๕๕-๒๕๕๙ ขยายตัว เฉลี่ยร้อยละ ๑.๐๕	เพิ่มขึ้น ไม่ต่ำกว่า ร้อยละ ๑.๕๐	เพิ่มขึ้น ไม่ต่ำกว่า ร้อยละ ๑.๕๐	เพิ่มขึ้น ไม่ต่ำกว่า ร้อยละ ๑.๕๐	เพิ่มขึ้น ไม่ต่ำกว่า ร้อยละ ๑.๕๐	เพิ่มขึ้น ไม่ต่ำกว่า ร้อยละ ๑.๕๐

แนวทางการพัฒนา

๑) ยกระดับการผลิตสินค้าเกษตรที่เป็นอัตลักษณ์ที่เหมาะสมกับศักยภาพพื้นที่ของภาค เช่น ข้าว (ข้าวสังหยด ข้าวหอมกระดังงา ข้าวเล็บนก) ไม้ผล (กล้วยหอมทอง มะพร้าวทุเรียน มังคุด ส้มโอ กาแฟ (กาแฟโรบัสตา) พืชสมุนไพร และปศุสัตว์ (โคขุนศรีวิชัย) เพื่อให้เป็นสินค้ามูลค่าสูง มีคุณภาพ ปลอดภัย และได้มาตรฐานส่งออก อาทิ เวชสำอาง ยาสมุนไพร เป็นต้น โดยการส่งเสริมความรู้ด้านกระบวนการผลิตที่ ปลอดภัยและสนับสนุน การใช้ภูมิปัญญา นวัตกรรม และเทคโนโลยีเข้ามาช่วยในการปรับปรุงการปลูก การบำรุงรักษา การเก็บเกี่ยว และการแปรรูปเพื่อสร้างมูลค่าเพิ่มและสร้างความหลากหลายของสินค้าและ บรรจุภัณฑ์ การพัฒนาระบบตรวจรับรองคุณภาพมาตรฐานสินค้าที่มีประสิทธิภาพสามารถตรวจสอบย้อนกลับ ได้ พัฒนาระบบขนถ่ายสินค้าและห้องเย็นเพื่อรักษาคุณภาพผลผลิต การต่อยอดการพัฒนาการผลิตสู่ระบบ เกษตรมาตรฐานต่างๆ อาทิ เกษตรปลอดภัย และเกษตรอินทรีย์ เป็นต้น ส่งเสริมการสร้างตราสินค้าอัตลักษณ์ เชื่อมโยงไปสู่ภาคการผลิตอื่น อาทิ การท่องเที่ยว การทำเกษตรแปลงใหญ่ในพื้นที่ที่เหมาะสม (Zoning) ส่งเสริมการรวมกลุ่มในรูปแบบสถาบันเกษตรกร/สหกรณ์ เพื่อยกระดับความสามารถในการผลิต การดำเนินการรวบรวมผลผลิต คัดแยก บรรจุ และประกอบธุรกิจออนไลน์ผ่านเครือข่ายการสื่อสารสาธารณะ และเพิ่มช่องทางตลาดในกลุ่มตลาดเฉพาะ (Niche Market)

๒) ยกระดับอุตสาหกรรมการเพาะเลี้ยงกุ้งและสัตว์น้ำชายฝั่งและการทำ อุตสาหกรรม ประมงทะเลที่ได้มาตรฐานสากล โดยส่งเสริมให้มีการเพาะเลี้ยงที่เป็นมิตรกับสิ่งแวดล้อม การพัฒนากระบวนการผลิตที่มีประสิทธิภาพและมีการบริหารจัดการที่ได้มาตรฐานสุขอนามัยและเป็นไปตาม กฎกติกาสากล การส่งเสริม การจัดระเบียบเรือประมงเข้าสู่ระบบการควบคุมได้อย่างถูกต้องมีมาตรการควบคุม และเฝ้าระวังการประมง IUU ที่มีประสิทธิภาพขึ้นไปจนถึงการพัฒนากระบวนการตรวจสอบย้อนกลับ (Traceability) ของสินค้าประมง รวมทั้งส่งเสริม การแปรรูปผลิตภัณฑ์อาหารทะเลที่หลากหลาย ในพื้นที่จังหวัดสุราษฎร์ธานี นครศรีธรรมราช สงขลา และชุมพร

๓) ส่งเสริมการทำการเกษตรแบบผสมผสาน เพื่อสร้างความสามารถในการพึ่งพา ตนเอง และความมั่นคงทางด้านรายได้ให้กับเกษตรกรรายย่อย สามารถใช้ทรัพยากรและปัจจัยการผลิต อย่างคุ้มค่า โดยเฉพาะการทำเกษตรและเลี้ยงสัตว์ผสมผสานร่วมกับการปลูกยางพารา ปาล์ม น้ำมัน และไม้ผล หรือในพื้นที่ปลูก ยางพาราและปาล์มน้ำมันที่ไม่เหมาะสม ส่งเสริมการปลูกพืชพันธุ์ดี (ไม้ผล และพืชผัก รวมทั้ง พืชเศรษฐกิจอื่น) ที่ คำนึงถึงความสอดคล้องกับความต้องการของตลาด โดยการสนับสนุนความรู้ ด้านเทคโนโลยีและนวัตกรรมใหม่ๆ เพื่อสนับสนุนการทำเกษตรอินทรีย์วิถีชาวบ้าน และยกระดับคุณภาพ การผลิตให้ได้มาตรฐาน โดยเฉพาะมาตรฐาน เกษตรอินทรีย์ การเพิ่มช่องทางการตลาดโดยการเชื่อมโยง เครือข่าย รวมทั้งการพัฒนาคุณภาพดินและแหล่งน้ำเพื่อ สนับสนุนการทำเกษตร

๔) ส่งเสริมให้มีการใช้เทคโนโลยีและนวัตกรรมในการผลิตและบริหารจัดการฟาร์ม อย่าง เป็นระบบ โดยเฉพาะในกลุ่มเกษตรกรรุ่นใหม่เพื่อพัฒนาไปสู่การเป็นเกษตรกรมืออาชีพ/เกษตรกรอัจฉริยะ (Smart Farmer) โดยสนับสนุนการรวมกลุ่มเกษตรกร การสร้างและพัฒนาความเข้มแข็งขององค์กร/สถาบัน เกษตรกร และ พัฒนาเครือข่ายวิสาหกิจชุมชนหรือสหกรณ์การเกษตร เพื่อร่วมกันจัดหาปัจจัยการผลิต เครื่องมือ และอุปกรณ์ การเกษตรสมัยใหม่ รวมทั้งส่งเสริมการวิจัยและพัฒนาเทคโนโลยีและนวัตกรรมการเกษตร เทคโนโลยีดิจิทัล ควบคู่ กับการส่งเสริมให้เกษตรกรใช้ประโยชน์ในการวางแผนการผลิต และบริหารจัดการฟาร์ม อย่างเป็นระบบ เพื่อให้ได้ ผลผลิตที่มีคุณภาพตามความต้องการของตลาด และมีการผลิตที่เป็นมิตรกับสิ่งแวดล้อม ตลอดจนสนับสนุนการ เข้าถึงแหล่งเงินทุนที่เป็นธรรมและทั่วถึง พัฒนาผู้ประกอบการและ SMEs รวมทั้งสนับสนุน การพัฒนาธุรกิจ Start up และการพัฒนาการเชื่อมโยงธุรกิจตามแนวทางประชารัฐ เพื่อเพิ่มประสิทธิภาพและ ยกระดับสินค้าเกษตรให้ได้ มาตรฐานสากล สามารถสร้างแบรนด์ที่เป็นอัตลักษณ์และแข่งขันในตลาดโลกได้

๕) สร้างความเข้มแข็งให้กับกลุ่มเกษตรกรและชุมชน โดยสนับสนุนการเข้าถึงข้อมูล ข่าวสารและช่องทางการตลาดทั้งในและต่างประเทศ สร้างโอกาสในการเรียนรู้ระบบและตามอัธยาศัย ด้าน วิทยาศาสตร์ เทคโนโลยี ส่งเสริมให้ชุมชนได้มีโอกาสเรียนรู้ด้านอาชีวศึกษาที่ได้มาตรฐานและสอดคล้องกับ ความ ต้องการแรงงานในภาค เพื่อเสริมสร้างรายได้และเตรียมความพร้อมสำหรับการประกอบอาชีพ ที่สอดคล้องกับ ความ ต้องการของตลาดในอนาคต รวมทั้งสนับสนุนชุมชนให้สามารถเข้าถึงแหล่งเรียนรู้ได้ทุกที่ ทุกเวลา โดยใช้ประโยชน์ จากการพัฒนาระบบเครือข่ายเทคโนโลยีดิจิทัลและดิจิทัลแพลตฟอร์ม สื่อดิจิทัล เพื่อการศึกษาในทุกระดับทุก ประเภทอย่างทั่วถึงและมีประสิทธิภาพ รวมทั้งสร้างโอกาสในการเข้าถึงระบบบริการ สาธารณสุข ตลอดจนพัฒนา ความสามารถในการพึ่งพาตนเองและการจัดการตนเอง เพื่อสร้างภูมิคุ้มกันด้านสังคม

ยุทธศาสตร์ที่ ๔ พัฒนาโครงสร้างพื้นฐานสนับสนุนการท่องเที่ยว การพัฒนา เขตอุตสาหกรรม และการเชื่อมโยงการค้าโลก

ตัวชี้วัดและค่าเป้าหมาย

ตัวชี้วัด	ค่าฐาน	ค่าเป้าหมาย				
		๒๕๖๒	๒๕๖๓	๒๕๖๔	๒๕๖๕	๒๕๖๒-๒๕๖๕
มูลค่าการค้า ขชายแดนภาคใต้	๕๑๓,๒๔๒ ล้านบาท ปี ๒๕๕๕-๒๕๕๙ หดตัวเฉลี่ยร้อยละ ๒.๔๘	เพิ่มขึ้น ไม่ต่ำกว่าร้อยละ ๒	เพิ่มขึ้น ไม่ต่ำกว่าร้อยละ ๔	เพิ่มขึ้น ไม่ต่ำกว่าร้อยละ ๖	เพิ่มขึ้น ไม่ต่ำกว่าร้อยละ ๘	เพิ่มขึ้นเฉลี่ย ไม่ต่ำกว่าร้อยละ ๕

แนวทางการพัฒนา

๑) พัฒนาโครงข่ายคมนาคมขนส่งเชื่อมโยงการพัฒนาแหล่งท่องเที่ยวชั้นนำ แห่งใหม่กับแหล่งท่องเที่ยวที่มีชื่อเสียง โดยพัฒนาถนนเลียบชายฝั่งทะเลอ่าวไทยสายชุมพร-สุราษฎร์ธานี-นครศรีธรรมราช-สงขลา เชื่อมโยงกับสาย The Royal Coast ของภาคกลาง พัฒนาเส้นทางรถไฟเพื่อสนับสนุน การท่องเที่ยว เชื่อมโยงฝั่งอันดามันและอ่าวไทย อาทิ สายท่าขุน-พังงา-พุนพิน-ดอนสัก สายระนอง-ชุมพร และพัฒนาเส้นทางรถไฟเชื่อมโยงพื้นที่ตอนเหนือ-ใต้ของฝั่งอันดามัน และสายระนอง-พังงา-กระบี่-ตรัง ควบคู่กับการพัฒนาเมืองภูเก็ต เมืองหาดใหญ่ ให้เป็นเมืองศูนย์กลางเศรษฐกิจของภาค และเตรียมความพร้อม จังหวัดสุราษฎร์ธานี และกระบี่ ให้เป็นเมืองนำอยู่ รวมทั้งเมืองชุมพร ระนอง เป็นเมืองในพื้นที่พิเศษ ที่มีการพัฒนาให้สามารถรองรับการขยายตัวทางเศรษฐกิจและการท่องเที่ยว โดยการจัดระบบผังเมืองที่มี ประสิทธิภาพ มีการจัดสภาพแวดล้อมทางกายภาพและสิ่งแวดล้อมที่เอื้อต่อสุขภาวะของประชาชน การเตรียม โครงสร้างพื้นฐาน (ด้านคมนาคมขนส่ง การสื่อสาร และพลังงานที่ใช้เทคโนโลยีที่ทันสมัยและระบบดิจิทัล) รวมทั้งพัฒนาเทคโนโลยีสมัยใหม่เพื่อใช้ในการบริหารจัดการเมือง พัฒนาระบบขนส่งสาธารณะและพื้นที่ สาธารณะที่มีการออกแบบสำหรับคนทุกกลุ่ม รวมทั้งพัฒนาพื้นที่บริเวณเขตเศรษฐกิจพิเศษชายแดนให้มี ความพร้อมสำหรับรองรับกิจกรรมทางเศรษฐกิจและสังคมเชื่อมโยงกับประเทศเพื่อนบ้าน

๒) พัฒนาและสนับสนุนท่าเรือสำราญในจังหวัดภูเก็ต ให้เป็นท่าเรือหลัก (Homeport) ของโลก รวมทั้งพัฒนาท่าเรือแวะพัก (Port of Call) และท่าเรือมารีน่าให้มีสิ่งอำนวยความสะดวกที่มีมาตรฐาน ความสะอาดและความปลอดภัยในแหล่งท่องเที่ยวทางทะเลที่มีศักยภาพของภาค (กระบี่ พังงา และสมุย) รวมทั้งการบำรุงรักษาร่องน้ำ

๓) พัฒนาระบบโครงสร้างพื้นฐานสนับสนุนการพัฒนาเขตอุตสาหกรรมแปรรูป ยางพารา หาดใหญ่-สะเดา โดยเร่งรัดการพัฒนาโครงข่ายรถไฟ อาทิ รถไฟฟ้าหาดใหญ่-ปาดังเบซาร์ รถไฟทางคู่ ชุมพร-สุราษฎร์ธานี-หาดใหญ่-สงขลา พัฒนาทางหลวงพิเศษ (Motorway) หาดใหญ่-ด่านพรมแดนสะเดา พัฒนาศูนย์กระจายสินค้าทุ้งสง เป็นศูนย์กลางการเชื่อมโยงการขนส่งระบบราง รวมทั้งพัฒนาเมืองรอบสถานี ขนส่งระบบรางในเมืองทุ้งสงและเมืองสะเดา (ปาดังเบซาร์) ตลอดจนพัฒนาท่าเรือสงขลาแห่งที่ ๒ เพื่อรองรับ การขนส่งสินค้า เชื่อมโยงกับท่าเรือชายฝั่งและท่าเรือหลักทั้งภายในและต่างประเทศ

๔) พัฒนาโครงสร้างพื้นฐานเชื่อมโยงภาคใต้กับเส้นทางการค้าโลก โดยการพัฒนา และปรับปรุงท่าเรือที่มีอยู่ในปัจจุบันทั้งฝั่งอันดามันและฝั่งอ่าวไทยให้สามารถใช้ประโยชน์ได้อย่างเต็มศักยภาพ รวมทั้งการพัฒนาและบริหารจัดการพื้นที่หลังท่า พัฒนาและปรับปรุงสนามบินนานาชาติและสนามบิน ภายในประเทศให้สามารถรองรับการเดินทางและการขนส่งสินค้า พัฒนาคอร์ข่ายรถไฟเชื่อมโยงท่าเรือสงขลา๒-หาดใหญ่-ปาดังเบซาร์-ปัตเตอร์เวอร์ธ (รัฐปีนัง มาเลเซีย) รวมทั้งพัฒนาคอร์ข่ายถนนสายหลักเป็น ๔ ช่องจราจร และการพัฒนาโครงข่ายถนนสายรองให้เชื่อมโยงกับถนนสายหลักเพื่อสนับสนุนการขนส่งและกระจายสินค้า จากพื้นที่ตอนในสู่พื้นที่

หลักได้อย่างมีประสิทธิภาพ และการพัฒนาสิ่งอำนวยความสะดวกและศูนย์บริการโลจิสติกส์รูปแบบต่างๆ เพื่อรองรับการขนส่งสินค้าต่อเนื่องหลายรูปแบบและการค้าการลงทุนระหว่างประเทศ รวมทั้งการพัฒนาและปรับปรุงโครงข่ายคมนาคมและสิ่งอำนวยความสะดวกบริเวณด่านชายแดนโดยใช้เทคโนโลยีสารสนเทศในการบริการ และอำนวยความสะดวกในการข้ามแดนทั้งของประชาชน สินค้า และยานพาหนะให้มีประสิทธิภาพ

ยุทธศาสตร์ที่ ๕ อนุรักษ์ ป่าไม้ และบริหารจัดการทรัพยากรธรรมชาติและ สิ่งแวดล้อมอย่าง เป็นระบบ เพื่อเป็นฐานการพัฒนาที่ยั่งยืน

ตัวชี้วัดและค่าเป้าหมาย

ตัวชี้วัด	ค่าฐาน	ค่าเป้าหมาย				
		๒๕๖๒	๒๕๖๓	๒๕๖๔	๒๕๖๕	๒๕๖๒-๒๕๖๕
พื้นที่ป่าชายเลนภาคใต้	พื้นที่ ๑.๒๘ ล้านไร่ (ปี ๒๕๕๗)	เพิ่มขึ้น ไม่ต่ำกว่า ๘,๐๐๐ ไร่	เพิ่มขึ้น ไม่ต่ำกว่า ๘,๐๐๐ ไร่	เพิ่มขึ้น ไม่ต่ำกว่า ๘,๐๐๐ ไร่	เพิ่มขึ้น ไม่ต่ำกว่า ๘,๐๐๐ ไร่	เพิ่มขึ้นเฉลี่ย ไม่ต่ำกว่า ๓๒,๐๐๐ ไร่

แนวทางการพัฒนา

๑) เพิ่มประสิทธิภาพการจัดการฐานทรัพยากรให้มีความอุดมสมบูรณ์ โดยเฉพาะทรัพยากรดิน น้ำ ป่าไม้ ประมง และชายฝั่ง เพื่อเป็นปัจจัยการผลิตที่มีประสิทธิภาพ โดยการอนุรักษ์และฟื้นฟูทรัพยากรโดยอาศัยความร่วมมือของชุมชน ส่งเสริมการปลูกป่าชุมชน ป่าชายเลน การปลูกไม้เศรษฐกิจ การรักษาระบบนิเวศทางทะเล อนุรักษ์ฟื้นฟูสัตว์น้ำบริเวณป่าชายเลน และการป้องกันการกัดเซาะชายฝั่ง โดยใช้เทคโนโลยีและรูปแบบที่เหมาะสมกับแต่ละสภาพพื้นที่ และการจัดระเบียบและกำหนดกิจกรรม ทางเศรษฐกิจและสิ่งปลูกสร้างบริเวณพื้นที่ชายฝั่งทะเลเพื่อลดผลกระทบต่อการกัดเซาะบริเวณชายฝั่ง รวมทั้งจัดการฐานข้อมูลเพื่อการวางแผนทางการเกษตรที่เหมาะสม และระบบข้อมูลสารสนเทศเพื่อเฝ้าระวังและ ติดตามสถานการณ์ด้านทรัพยากรธรรมชาติและสิ่งแวดล้อม

๒) วางระบบป้องกันและแก้ไขปัญหาการบริหารจัดการน้ำอย่างเป็นระบบ โดยนำเทคโนโลยีมาใช้ในการจัดทำระบบการจัดการน้ำเชิงลุ่มน้ำที่ทันสมัย จัดทำข้อมูลสารสนเทศด้านน้ำ เพื่อแก้ไขปัญหาภัยแล้งและอุทกภัยในพื้นที่ที่เกิดน้ำท่วมซ้ำซาก อาทิ พัทลุง และนครศรีธรรมราช รวมทั้งจัดหาน้ำเพื่อชุมชนชนบทและน้ำเพื่อการบริโภคอุปโภคและการเกษตรที่เพียงพอ ตลอดจนการพัฒนาาระบบสำรองและกักเก็บน้ำ และระบบส่ง น้ำดิบ โดยการพัฒนาระบบโครงข่ายท่อส่งน้ำ ระบบจำหน่ายน้ำและการเพิ่มประสิทธิภาพระบบส่งน้ำให้เพียงพอเพื่อสนับสนุนปริมาณความต้องการใช้น้ำที่เพิ่มขึ้นในเขตเมือง เพื่อการอยู่อาศัย พาณิชยกรรม และบริการ และลดผลกระทบจากปัญหาขาดแคลนน้ำในช่วงฤดูแล้ง

๓) ส่งเสริมการใช้พลังงานทดแทนและเพิ่มประสิทธิภาพการใช้พลังงานเพื่อสร้าง ความมั่นคงด้านพลังงาน โดยส่งเสริมการใช้พลังงานจากธรรมชาติ อาทิ ลม แสงแดด ชีวมวล (จากวัสดุ เหลือใช้ทางการเกษตร) และส่งเสริมให้เอกชนเข้าร่วมลงทุนในสาขาพลังงาน โดยใช้รูปแบบการร่วมลงทุน ระหว่างภาครัฐและเอกชน (Public Private Partnership: PPP) รวมทั้งส่งเสริมให้ภาคประชาชนเข้ามามีส่วนร่วมในการดำเนินงาน และส่งเสริมการใช้เทคโนโลยีการผลิตที่ประหยัดพลังงานให้กับผู้ประกอบการ การให้ ความรู้กับประชาชนในการใช้พลังงานอย่างมีประสิทธิภาพ

๔) บริหารจัดการและแก้ไขปัญหาสิ่งแวดล้อมอย่างเป็นระบบ โดยการลงทุนในโครงสร้างพื้นฐานด้านการจัดการมลพิษ อาทิ ระบบรวบรวมและบำบัดน้ำเสีย และระบบกำจัดขยะมูลฝอยที่เหมาะสม การให้ความรู้การจัดการขยะตั้งแต่ต้นทางจนถึงปลายทาง ควบคุมกับการสร้างจิตสำนึกให้กับประชาชนทุกวัยทั้งในและนอกระบบการศึกษา อนุรักษ์การบริโภคที่เป็นมิตรกับสิ่งแวดล้อมเพื่อลดปริมาณการ เกิดของเสีย ส่งเสริมและเข้มงวด

การดำเนินมาตรการ ๓ R (Reduce Reuse Recycle) ทั้งในระดับท้องถิ่นและ ชุมชน ส่งเสริมระบบบริหารจัดการ สิ่งแวดล้อมที่ปลายทางอย่างเหมาะสม เช่น การใช้ระบบฝังกลบที่ถูกต้อง วิชาการ การแปลงขยะเป็นพลังงาน เป็นต้น สนับสนุนการนำเทคโนโลยีมาใช้ในการควบคุมและแก้ไขปัญหา สิ่งแวดล้อม และสนับสนุนท้องถิ่นและชุมชนในการจัดการสิ่งแวดล้อมด้วยมาตรการจูงใจ ทั้งมาตรการทางภาษี และมาตรการสนับสนุนงบประมาณ

ยุทธศาสตร์ที่ ๖ พัฒนาพื้นที่ระเบียงเศรษฐกิจภาคใต้อย่างยั่งยืน

ตัวชี้วัดและค่าเป้าหมาย

ตัวชี้วัด	ค่าฐาน	ค่าเป้าหมาย				
		๒๕๖๒	๒๕๖๓	๒๕๖๔	๒๕๖๕	๒๕๖๒-๒๕๖๕
มูลค่าการส่งเสริมการลงทุนในเขตพื้นที่ระเบียงเศรษฐกิจภาคใต้	๑๘,๑๕๓.๘ ล้านบาท (ปี ๒๕๕๙)	เพิ่มขึ้น ไม่ต่ำกว่า ๔๐,๐๐๐ ล้านบาท	เพิ่มขึ้น ไม่ต่ำกว่า ๔๐,๐๐๐ ล้านบาท	เพิ่มขึ้น ไม่ต่ำกว่า ๔๐,๐๐๐ ล้านบาท	เพิ่มขึ้น ไม่ต่ำกว่า ๔๐,๐๐๐ ล้านบาท	เพิ่มขึ้นเฉลี่ย ไม่ต่ำกว่า ๑๖๐,๐๐๐ ล้านบาท

แนวทางการพัฒนา

๑) พัฒนาประตูการค้าฝั่งตะวันตก (Western Gateway) โดยการเพิ่มประสิทธิภาพโครงสร้างพื้นฐานการขนส่งและระบบโลจิสติกส์ที่มีในปัจจุบัน และพัฒนาเพิ่มเติมเพื่อเชื่อมโยงฝั่งอ่าวไทย-ฝั่ง อันดามัน-ประเทศแถบเอเชียใต้ ให้สามารถเดินทางและขนส่งสินค้าผ่านเส้นทางประตูเศรษฐกิจ ด้านตะวันตกของประเทศไทยได้อย่างต่อเนื่องไร้รอยต่อ ส่งเสริมระบบการขนส่งและโลจิสติกส์ให้ได้ มาตรฐานสากลและศึกษาความเชื่อมโยงทางเศรษฐกิจทั้งด้านการผลิต การค้า การลงทุน โดยให้ความสำคัญกับการพัฒนาท่าเรือจังหวัดระนอง และการเชื่อมโยงเส้นทางรถไฟระหว่างชุมพร-ระนอง ที่จะสนับสนุนให้เกิดการใช้ประโยชน์จากท่าเรือระนองให้เป็น Western Gateway

๒) พัฒนาประตูสู่การท่องเที่ยวอ่าวไทยและอันดามัน (Royal Coast & Andaman Route) โดยพัฒนาการท่องเที่ยวเชื่อมโยงฝั่งอ่าวไทยและอันดามันตามแนวประจวบคีรีขันธ์-ชุมพร-ระนอง-เมียนมา ควบคู่กับการพัฒนาเส้นทางท่องเที่ยวและสนับสนุนกิจกรรมกระตุ้นการท่องเที่ยวเชื่อมโยง ทั้งสองฝั่งทะเล รวมทั้งการพัฒนาโครงข่ายคมนาคมทั้งทางบกและทางอากาศ และสิ่งอำนวยความสะดวกด้านการท่องเที่ยว มุ่งเน้นรูปแบบการท่องเที่ยวเชิงนิเวศที่มีคุณภาพและมาตรฐานเชื่อมโยงแหล่งท่องเที่ยวชายฝั่งทะเลของจังหวัดชุมพรกับ Royal Coast และเชื่อมโยงเส้นทางท่องเที่ยวสู่แหล่งน้ำแร่และเกาะต่าง ๆ ของจังหวัดระนองและประเทศเมียนมา

๓) พัฒนาอุตสาหกรรมฐานชีวภาพและการแปรรูปการเกษตรมูลค่าสูง (Bio-Based & Processed Agricultural Products) โดยสนับสนุนการนำเทคโนโลยีสมัยใหม่มาใช้ในการผลิต ส่งเสริม การวิจัย และพัฒนาเพื่อสร้างมูลค่าเพิ่มให้กับสินค้าทางการเกษตร โดยเน้นการวิจัยและพัฒนาเพื่อต่อยอดจาก การผลิตน้ำมันปาล์ม ในจังหวัดสุราษฎร์ธานี นครศรีธรรมราช และจังหวัดใกล้เคียง (กระบี่ และชุมพร) ไปสู่ ผลิตภัณฑ์ที่มีมูลค่าสูงขึ้น อาทิ Phase Change Material (PCM) และ Nutritional Foods พัฒนาต่อยอด อุตสาหกรรมยางพาราและการแปรรูปอาหาร และพืชเศรษฐกิจสำคัญอื่นๆ ผ่านการสร้างความร่วมมือระหว่าง ภาคเอกชนและสถาบันการศึกษา กำหนดเขตพื้นที่และสิทธิประโยชน์สำหรับการพัฒนาอุตสาหกรรม ฐานชีวภาพที่ชัดเจน เพื่อดึงดูดการลงทุนของภาคเอกชน ส่งเสริมการพัฒนาบุคลากรด้านวิทยาศาสตร์และ เทคโนโลยี ๔) การอนุรักษ์ทรัพยากรธรรมชาติ การส่งเสริมวัฒนธรรม และการพัฒนาเมืองน่าอยู่ (Green Culture & Livable Cities) ในพื้นที่จังหวัดชุมพร ระนอง สุราษฎร์ธานี และนครศรีธรรมราช โดยเน้น กรอบการเป็นเมืองที่มีความน่าอยู่สำหรับคนทุกกลุ่ม และยังคงรักษาอัตลักษณ์ของพื้นที่ รวมทั้งอนุรักษ์และ พื้นฟูทรัพยากรธรรมชาติทางทะเล ป่าไม้ และป่าชายเลน เพื่อให้เกิดการพัฒนาที่ยั่งยืน อนุรักษ์และส่งเสริม วัฒนธรรมและภูมิปัญญาท้องถิ่น เพิ่มบทบาทการมีส่วนร่วม

ของชุมชนในการบริหารจัดการและพัฒนา แหล่งการเรียนรู้และการท่องเที่ยววิถีชุมชน และพัฒนาเมืองน่าอยู่สำหรับคนทุกกลุ่มในสังคม และเอื้อต่อ การขยายตัวทางเศรษฐกิจและสังคม โดยกำหนดการพัฒนาเมืองระนองให้เป็น Smart Living City ที่มี การวางผังเมืองและระบบสาธารณูปโภคสาธารณูปการที่ทันสมัย

แผนงาน/โครงการตามแผนพัฒนาภาคใต้ที่สอดคล้องกับแผนแม่บทภายใต้ยุทธศาสตร์ชาติ

ยุทธศาสตร์ที่ ๑ พัฒนาการท่องเที่ยวของภาคใต้ให้เป็นแหล่งท่องเที่ยวคุณภาพชั้นนำของโลก

๑.๑) โครงการพัฒนาต้นแบบแหล่งท่องเที่ยวโดยชุมชนและเมืองแห่งศิลปะ เชียงสร้างสรรค์

สาระสำคัญ

พัฒนาต้นแบบแหล่งท่องเที่ยวโดยชุมชน โดยเน้นการส่งเสริม กระบวนการบริหารจัดการท่องเที่ยวโดยชุมชนแบบมีส่วนร่วม เน้นกระบวนการ เรียนรู้ร่วมกัน เสริมสร้างความเข้มแข็งชุมชนที่จัดการท่องเที่ยวและพัฒนา องค์ความรู้ท้องถิ่นจากฐานงานวิจัยท้องถิ่นเชื่อมโยงการพัฒนาชุมชนอย่างยั่งยืนตลอดจนพัฒนาเมืองแห่งศิลปะเชียงสร้างสรรค์ โดยใช้เอกลักษณ์ความโดดเด่น จากทรัพยากรที่มีอยู่ในเมืองควบคู่ไปกับการสร้างสรรค์ผลงานจากความรู้ เชิงวิชาการด้านศิลปะร่วมสมัยทุกสาขา และผลักดันให้เกิดกระแสการตื่นตัวในเรื่องเมืองแห่งศิลปะในวงกว้าง

หน่วยงานดำเนินงานหลัก

กระทรวงวัฒนธรรม กระทรวงการท่องเที่ยวและ กีฬา การท่องเที่ยวแห่งประเทศไทย กระทรวงมหาดไทย กระทรวงอุตสาหกรรม กระทรวงพาณิชย์ กระทรวงคมนาคม กระทรวงทรัพยากรธรรมชาติและสิ่งแวดล้อม กระทรวงสาธารณสุข กระทรวงการต่างประเทศ องค์การบริหารการพัฒนาพื้นที่ พิเศษเพื่อการท่องเที่ยวอย่างยั่งยืน (องค์การมหาชน) และสำนักงานส่งเสริม เศรษฐกิจสร้างสรรค์ (องค์การมหาชน)

๑.๒) โครงการพัฒนาสินค้าและบริการสร้างสรรค์ด้านการท่องเที่ยวด้วยเทคโนโลยี นวัตกรรม และทุนทางวัฒนธรรม

สาระสำคัญ

พัฒนาสินค้าและบริการด้านการท่องเที่ยว ผ่านการใช้เทคโนโลยี นวัตกรรม ทุนทางวัฒนธรรมและภูมิปัญญาท้องถิ่นให้แก่ชุมชนและผู้ประกอบการ เพื่อต่อยอดเป็นสินค้าและบริการเชิงสร้างสรรค์เพื่อสร้างให้เกิดความโดดเด่น แตกต่าง มีเอกลักษณ์ สอดคล้องตรงกันกับความต้องการของผู้บริโภค รวมทั้ง ส่งเสริมให้เกิดการนำกระบวนการคิดเชิงสร้างสรรค์ไปใช้ในการพัฒนาสินค้าและ บริการ ตลอดจนการสร้างนวัตกรรม เพื่อเพิ่มขีดความสามารถในการแข่งขัน ทางเศรษฐกิจของประเทศ

หน่วยงานดำเนินงานหลัก

กระทรวงวิทยาศาสตร์และเทคโนโลยี กระทรวงดิจิทัลเพื่อเศรษฐกิจและสังคม กระทรวงวัฒนธรรม กระทรวงอุตสาหกรรม กระทรวงพาณิชย์ สำนักงานส่งเสริมเศรษฐกิจสร้างสรรค์ (องค์การมหาชน) และ องค์การบริหารการพัฒนาพื้นที่พิเศษเพื่อการท่องเที่ยวอย่างยั่งยืน (องค์การมหาชน)

๑.๓) โครงการส่งเสริมการท่องเที่ยวเชื่อมโยงแหล่งประวัติศาสตร์ วิถีชีวิตชุมชน

สาระสำคัญ

พัฒนาและส่งเสริมการท่องเที่ยวเชื่อมโยงทางประวัติศาสตร์ วัฒนธรรมประเพณีและวิถีชีวิตชุมชน โดยเน้นการเชื่อมโยงแหล่งท่องเที่ยว เชิงประวัติศาสตร์ เมืองมรดกโลก โบราณสถาน ที่สอดคล้องกัน เช่น การจัดรายการ เส้นทางท่องเที่ยวตามรอยประวัติศาสตร์ อุทยานประวัติศาสตร์ ชมอารยธรรม โบราณสถาน ต่างๆ อนุสาวรีย์/อนุสรณ์สถาน สิ่งปลูกสร้างที่มีคุณค่า และ ความสำคัญทางประวัติศาสตร์ และวัฒนธรรมรวมทั้ง

พัฒนากิจกรรมและบริการ และการท่องเที่ยวรูปแบบใหม่ให้กับนักท่องเที่ยว เช่น การท่องเที่ยวเชิงเกษตร การท่องเที่ยวโดยชุมชน การท่องเที่ยวเชิงนิเวศ การท่องเที่ยววิถีพุทธ การท่องเที่ยวกลุ่มมุสลิม เป็นต้น

หน่วยงานดำเนินงานหลัก

กระทรวงการท่องเที่ยวและกีฬา กระทรวงวัฒนธรรม และองค์การบริหารการพัฒนาพื้นที่พิเศษเพื่อการท่องเที่ยวอย่างยั่งยืน (องค์การมหาชน)

๑.๔) โครงการพัฒนาระดับมาตรฐานสิ่งอำนวยความสะดวกเพื่อส่งเสริม การท่องเที่ยวเชิงธุรกิจ

สาระสำคัญ

กำหนดมาตรการในการส่งเสริมพัฒนาปัจจัยแวดล้อมต่อการดำเนิน ธุรกิจ ให้มีมาตรฐานและความพร้อมในการรองรับการจัดงาน รวมทั้งส่งเสริม มาตรการสนับสนุนต่างๆ เพื่อดึงดูดการท่องเที่ยวเชิงธุรกิจ เช่น การจัดทำวีซ่า สำหรับนักเดินทางกลุ่มไมซ์ (MICE Visa) ศูนย์บริการเบ็ดเสร็จ เป็นต้น

หน่วยงานดำเนินงานหลัก

กระทรวงการท่องเที่ยวและกีฬา กระทรวง การต่างประเทศ และสำนักงานส่งเสริมการจัดประชุมและนิทรรศการ (องค์การ มหาชน)

๑.๕) แผนงานพัฒนาเมืองท่องเที่ยวเชิงสุขภาพ

สาระสำคัญ

พัฒนาประเทศไทยให้เป็นศูนย์กลางบริการสุขภาพในอาเซียน โดย พัฒนาจังหวัดที่มีศักยภาพให้เป็นเมืองท่องเที่ยวเชิงสุขภาพที่มีอัตลักษณ์ เฉพาะถิ่น เพื่อสร้างมูลค่าของการเป็นเมืองท่องเที่ยวเชิงสุขภาพเฉพาะของประเทศไทย เช่น จังหวัดกระบี่ ระนอง เป็นต้น โดยดำเนินการนำร่อง ปีละ ๑ จังหวัด เพื่อเป็นต้นแบบขยายต่อไปในอนาคต โดยการพัฒนาตั้งแต่การวางผังของแหล่งท่องเที่ยวที่มีจุดเด่นเฉพาะ สร้างสิ่งอำนวยความสะดวกเพื่อรองรับ ขยายและพัฒนาระบบการคมนาคมขนส่งเพื่ออำนวยความสะดวกใน การเข้าถึงเมืองได้โดยง่าย การพัฒนาผู้ประกอบการในท้องถิ่นและบริหารจัดการ โดยชุมชนและท้องถิ่น พัฒนาและบูรณาการด้านการบริการสุขภาพ บริการ วิชาการและงานวิจัยด้านบริการสุขภาพ รวมทั้งสร้างศูนย์กลางยาและผลิตภัณฑ์สุขภาพแผนไทย ผ่านกลไกการสร้างและพัฒนาเครือข่ายด้านการแพทย์และสาธารณสุข โดยความร่วมมือจากทั้งภายในและภายนอกประเทศ ให้เกิดเป็น บริการและผลิตภัณฑ์สุขภาพที่มีอัตลักษณ์จนสามารถเพิ่มสัดส่วนรายได้ให้ ประเทศไทยมีความมั่นคงทางเศรษฐกิจอย่างยั่งยืน

หน่วยงานดำเนินงานหลัก

กระทรวงสาธารณสุข และกระทรวงการท่องเที่ยว และกีฬา

๑.๖) โครงการยกระดับการท่องเที่ยวเชิงสุขภาพ ความงาม และแพทย์แผนไทยแบบ ครบวงจร

สาระสำคัญ

พัฒนาและยกระดับมาตรฐานการท่องเที่ยวเชิงสุขภาพ ความงาม และแพทย์แผนไทย ให้เกิดความโดดเด่นในระดับนานาชาติ โดยการใช้องค์ความรู้ และภูมิปัญญาดั้งเดิมของไทยพัฒนาต่อยอดให้เกิดเป็นนวัตกรรมสร้างมูลค่าเพิ่ม ตั้งแต่การส่งเสริมสุขภาพ ธุรกิจบริการสุขภาพ นวดแผนไทย การดูแลผู้สูงอายุสถานพักฟื้นเพื่อการฟื้นฟูสุขภาพ การรักษาด้วยสมุนไพร รวมทั้งการพัฒนา ผลิตภัณฑ์สมุนไพรเพื่อการรักษาและเสริมความงาม ให้ได้มาตรฐานเป็นที่ ยอมรับสู่นานาชาติ และส่งเสริมให้เกิดการท่องเที่ยวเชิงสุขภาพในประเทศไทย ทั้งจากนักท่องเที่ยวชาวไทยและชาวต่างชาติ

หน่วยงานดำเนินงานหลัก

กระทรวงสาธารณสุข และกระทรวงการท่องเที่ยว และกีฬา

๑.๗) โครงการพัฒนาระบบดิจิทัลเพื่อการบริการสุขภาพ

สาระสำคัญ

เพื่อสนับสนุนให้เกิดกระบวนการนำเทคโนโลยีดิจิทัล (digital transformation) มาใช้ใน ระบบสุขภาพ กิจกรรมในโครงการประกอบด้วย การพัฒนาระบบการบันทึกสุขภาพดิจิทัล การลงทุนและพัฒนา ระบบข้อมูล การพัฒนาแบบจำลองที่จำเป็น การพัฒนากำลังคนด้านสารสนเทศสุขภาพ รวมทั้งสนับสนุนการวิจัย และพัฒนาเทคโนโลยีเพื่อเพิ่มคุณภาพและ ประสิทธิภาพของระบบบริการสุขภาพ และการใช้ประโยชน์จาก สารสนเทศ สุขภาพดิจิทัล

หน่วยงานดำเนินงานหลัก

กระทรวงสาธารณสุข กระทรวงวิทยาศาสตร์และเทคโนโลยี และกระทรวงดิจิทัลเพื่อ เศรษฐกิจและสังคม

๑.๘) โครงการเพิ่มประสิทธิภาพการให้บริการและสิ่งอำนวยความสะดวกผู้โดยสารเรือสำราญ ของท่าเรือหลัก

สาระสำคัญ

จัดทำแผนพัฒนาและขับเคลื่อนการปรับปรุงและยกระดับ สิ่งอำนวยความสะดวกใน บริเวณท่าเรือที่มีศักยภาพในการรองรับเรือสำราญ เช่น ท่าเรือภูเก็ต เป็นต้น

หน่วยงานดำเนินงานหลัก

กระทรวงคมนาคม

๑.๙) โครงการพัฒนาและบริหารจัดการแหล่งท่องเที่ยวเพื่อรองรับการท่องเที่ยวโดยเรือ สำราญ

สาระสำคัญ

สนับสนุนการยกระดับการบริหารจัดการแหล่งท่องเที่ยวบริเวณ ท่าเรือ และพื้นที่ใกล้เคียง พร้อมทั้งจัดทำเส้นทางท่องเที่ยวเชื่อมโยงเส้นทาง การเดินเรือทะเล ชายฝั่ง และลุ่มน้ำสำคัญที่มีศักยภาพ และ ประเมินขีดความสามารถในการรองรับนักท่องเที่ยวของแหล่งท่องเที่ยวแต่ละพื้นที่ ที่มีศักยภาพ

หน่วยงานดำเนินงานหลัก

กระทรวงการท่องเที่ยวและกีฬา และกระทรวงมหาดไทย

๑.๑๐) โครงการพัฒนาเส้นทางท่องเที่ยวเชื่อมโยงกับประเทศเพื่อนบ้านและประเทศ สมาชิกอาเซียน

สาระสำคัญ

ปรับปรุงโครงสร้างพื้นฐาน ระบบสาธารณูปโภค และระบบขนส่ง สาธารณะ สิ่งอำนวยความสะดวกในการผ่านแดน จุดแวะพักรถ เชื่อมโยงกับแหล่งท่องเที่ยวและกิจกรรมของชุมชนตลอดเส้นทาง การท่องเที่ยว เพื่ออำนวยความสะดวกและสร้างความประทับใจแก่นักท่องเที่ยว

หน่วยงานดำเนินงานหลัก

กระทรวงคมนาคม กระทรวงการคลัง กระทรวง การท่องเที่ยวและกีฬา และสำนักงาน ตำรวจแห่งชาติ

๑.๑๑) โครงการยกระดับความปลอดภัยด้านนักท่องเที่ยว

สาระสำคัญ

ส่งเสริมมาตรการการสร้างความปลอดภัยจากการท่องเที่ยวทางน้ำ ทางทะเล ทางถนน รวมถึงมาตรการป้องกันจากการถูกหลอกลวงเอาเปรียบ ของนักท่องเที่ยว สร้างเครือข่ายอาสาสมัครในระดับ

ชุมชน ส่งเสริมให้คนใน ชุมชนร่วมเป็นเจ้าของภาพที่ดี ตลอดจนมีแนวทางในการให้ความช่วยเหลือเยียวยา นักท่องเที่ยว และการสร้างความร่วมมือในการบริหารจัดการวิกฤตการณ์ ด้านการท่องเที่ยวไทย

หน่วยงานดำเนินงานหลัก

กระทรวงมหาดไทย กระทรวงสาธารณสุข กระทรวงคมนาคม กระทรวงการท่องเที่ยวและกีฬา กระทรวงทรัพยากรธรรมชาติและสิ่งแวดล้อม และสำนักงานตำรวจแห่งชาติ

๑.๑๒) โครงการพัฒนาและฟื้นฟูแหล่งท่องเที่ยวแบบครบวงจรเพื่อคนทั้งมวล

สาระสำคัญ

พัฒนาแหล่งท่องเที่ยวตามอัตลักษณ์ของพื้นที่โดยคำนึงถึง อารยสถาปัตย์ และเป็นมิตรกับสิ่งแวดล้อม เพื่อรองรับนักท่องเที่ยวได้ทุกวัย และทุกสภาพร่างกาย โดยเฉพาะกลุ่มผู้สูงอายุ ผู้พิการ และคนที่ใช้รถเข็น ให้ ได้รับความสะดวก สบาย ปลอดภัย มากยิ่งขึ้น สามารถใช้เป็นแหล่งท่องเที่ยว ต้นแบบในการพัฒนาแหล่งท่องเที่ยวอื่นๆ ได้ รวมถึงการฟื้นฟูแหล่งท่องเที่ยวที่ เสื่อมโทรมและกำหนดขีดความสามารถในการรองรับนักท่องเที่ยวในพื้นที่ที่มีความเปราะบางทางธรรมชาติ

หน่วยงานดำเนินงานหลัก

กระทรวงการท่องเที่ยวและกีฬา และกระทรวงทรัพยากรธรรมชาติและสิ่งแวดล้อม

ยุทธศาสตร์ที่ ๒ พัฒนาอุตสาหกรรมการแปรรูปยางพาราและปาล์มน้ำมันแห่งใหม่ของประเทศ

๒.๑) โครงการเทคโนโลยีชีวภาพเพื่ออุตสาหกรรม

สาระสำคัญ

วิจัยพัฒนาเทคโนโลยีชีวภาพและเทคโนโลยีชีวภาพขั้นสูง อาทิ การผลิตสารชีวภาพจากฐานทรัพยากรชีวภาพ เพื่อเพิ่มมูลค่าให้วัตถุดิบทาง การเกษตร การผลิตสารให้ประโยชน์เชิงหน้าที่ชนิดต่างๆ เพื่อพัฒนาและยกระดับ อุตสาหกรรมอาหารในการสร้างผลิตภัณฑ์อาหารที่มีเอกลักษณ์ และมีมูลค่า สูงขึ้น การพัฒนาเทคโนโลยีเพื่อผลิตเอนไซม์ในอุตสาหกรรมต่างๆ อาทิ อุตสาหกรรมสิ่งทอ อุตสาหกรรมฟอกเยื่อกระดาษ อุตสาหกรรมอาหาร/อาหาร สัตว์ เป็นต้น การวิจัยพัฒนาเทคโนโลยีจุลินทรีย์/สารชีวภัณฑ์ในการควบคุมโรคพืชและแมลงศัตรูพืช พัฒนาการผลิตสารมูลค่าสูง และสารชีวภัณฑ์ทาง การแพทย์ ตลอดจนพัฒนานวัตกรรมเพื่อผลิตอาหารที่มีคุณสมบัติสำหรับ การป้องกันและเสริมสร้างสุขภาพเพื่อสร้างมูลค่าเพิ่มสำหรับกลุ่มเป้าหมายที่ให้ความสำคัญกับการดูแลสุขภาพ

หน่วยงานดำเนินงานหลัก

กระทรวงอุตสาหกรรม และกระทรวงวิทยาศาสตร์และเทคโนโลยี

๒.๒) แผนงานพัฒนาและยกระดับอุตสาหกรรมชีวภาพ

สาระสำคัญ

เน้นส่งเสริมการนำเทคโนโลยีและนวัตกรรมมาใช้เพื่อเพิ่มประสิทธิภาพ ของกระบวนการผลิตสำหรับอุตสาหกรรมชีวภาพ และพัฒนาต่อยอด อุตสาหกรรมชีวภาพเป็นผลิตภัณฑ์ต่างๆ โดยสร้างมูลค่าเพิ่มจากวัตถุดิบชีวภาพ รวมถึงการพัฒนาาระบบจัดการเทคโนโลยีและทรัพย์สินทางปัญญาทางชีวภาพ รวมทั้งส่งเสริมผู้ประกอบการอุตสาหกรรมชีวภาพในการสร้างนวัตกรรม ให้คำแนะนำและสนับสนุนการพัฒนาเทคโนโลยีร่วมกันระหว่างผู้ประกอบการ สถานศึกษา และหน่วยงานวิจัยของภาครัฐ

หน่วยงานดำเนินงานหลัก

กระทรวงอุตสาหกรรม กระทรวงวิทยาศาสตร์ และ กระทรวงทรัพยากรธรรมชาติและสิ่งแวดล้อม

ยุทธศาสตร์ที่ ๓ พัฒนาการผลิตสินค้าเกษตรหลักของภาคและสร้างความเข้มแข็ง สถาบันเกษตรกร

๓.๑) แผนงานส่งเสริมการผลิตและสร้างมูลค่าเพิ่มสินค้าเกษตรอัตลักษณ์พื้นถิ่นที่มี ศักยภาพทางการตลาด

สาระสำคัญ

ส่งเสริมการผลิตสินค้าเกษตรอัตลักษณ์พื้นถิ่นอย่างครบวงจรตลอดห่วงโซ่การผลิต โดยอาศัยการใช้ประโยชน์จากการสร้างภาพลักษณ์และเรื่องราว ของสินค้าในแต่ละชุมชนหรือพื้นที่ รวมถึงการใช้จุดเด่นของสินค้าเกษตรพื้นถิ่น และภูมิปัญญาท้องถิ่นของไทย การสร้างความแตกต่างของสินค้าเกษตร การรับรอง ขึ้นทะเบียนสิ่งบ่งชี้ทางภูมิศาสตร์ และการพัฒนาสินค้าเกษตรที่มีเอกลักษณ์ประจำถิ่นให้มีคุณภาพเป็นที่ยอมรับของผู้บริโภค นำไปสู่การผลิตและแปรรูปเป็น ผลิตภัณฑ์ที่มีคุณค่าและเอกลักษณ์เฉพาะ ตลอดจนการพัฒนางานวิจัย เทคโนโลยีและนวัตกรรมเพื่อสนับสนุนการเพิ่มประสิทธิภาพการผลิตสินค้า เกษตร การส่งเสริมอาชีพและเพิ่มมูลค่า และการรวมกลุ่มและสร้างเครือข่าย การผลิตและการตลาดของแต่ละพื้นที่

หน่วยงานดำเนินงานหลัก

กระทรวงเกษตรและสหกรณ์ กระทรวงพาณิชย์ และกระทรวงมหาดไทย

๓.๒) แผนงานพัฒนาโอกาสทางการตลาดให้กับสินค้าเกษตรอัตลักษณ์พื้นถิ่น

สาระสำคัญ

พัฒนาและขยายตลาดทั้งในประเทศและต่างประเทศ ผ่านเทคโนโลยี และนวัตกรรม รวมถึงเครื่องมือในการสื่อสารและประชาสัมพันธ์ ไปยังผู้บริโภค เพื่อส่งเสริมและขยายช่องทางการตลาดทั้งภายในประเทศ และการส่งออก สู่ตลาดต่างประเทศ ตลอดจนสนับสนุนและส่งเสริมชุมชนใน การพัฒนาพื้นที่ หรือนำเสนอผลิตภัณฑ์ที่เป็นเอกลักษณ์ของพื้นที่ รวมถึงวิถีชีวิตและวัฒนธรรม การเกษตร เพื่อเป็นแหล่งท่องเที่ยวเชิงเกษตรที่เชื่อมโยงกับการพัฒนา การท่องเที่ยวเชิงสร้างสรรค์ของแต่ละพื้นที่

หน่วยงานดำเนินงานหลัก

กระทรวงพาณิชย์ กระทรวงเกษตรและสหกรณ์ กระทรวงมหาดไทย และกระทรวงการท่องเที่ยวและกีฬา

๓.๓) แผนงานพัฒนาและส่งเสริมการผลิตสินค้าเกษตรและอาหารให้เข้าสู่ระบบ มาตรฐานความปลอดภัย

สาระสำคัญ

เพื่อสนับสนุน ส่งเสริม และกำกับดูแลให้การผลิตสินค้าเกษตรและอาหารเข้าสู่ระบบ มาตรฐานความปลอดภัย โดยใช้มาตรการสนับสนุนและส่งเสริมการผลิต รวมทั้งการวิจัยและพัฒนาเทคโนโลยีและนวัตกรรมด้าน การผลิตสินค้าเกษตร เพื่อเพิ่มประสิทธิภาพการบริหารจัดการสินค้าเกษตร ตลอดจนสายการผลิตให้มีคุณภาพมาตรฐานตามต้องการของตลาด ควบคู่ไปกับการส่งเสริมด้านการตลาดที่ตระหนักถึงการบริโภคสินค้า เกษตรและ อาหารที่ปลอดภัย

หน่วยงานดำเนินงานหลัก

กระทรวงเกษตรและสหกรณ์ กระทรวงอุตสาหกรรม กระทรวงพาณิชย์ กระทรวงสาธารณสุข และกระทรวงวิทยาศาสตร์และเทคโนโลยี

๓.๔) แผนงานสนับสนุนและยกระดับการผลิตให้เข้าสู่มาตรฐานเกษตรอินทรีย์

สาระสำคัญ

พัฒนาต่อยอดการผลิตให้เข้าสู่มาตรฐานเกษตรอินทรีย์และกำกับ ดูแลให้การผลิตเป็นไปตามมาตรฐานเกษตรอินทรีย์อันเป็นที่ยอมรับ ควบคู่กับ การส่งเสริมด้านการตลาดเกษตรอินทรีย์ เพื่อสร้างโอกาสทางการตลาด ทั้งในประเทศและต่างประเทศ โดยส่งเสริมการผลิตสินค้าเกษตรตามมาตรฐานระบบการผลิตเกษตรอินทรีย์ รวมถึงการตรวจติดตาม ตรวจสอบรับรองฟาร์มที่ผ่านการรับรองระบบฯ และเพิ่มจำนวนฟาร์ม/พื้นที่ใหม่ให้เข้าสู่ระบบการผลิตเกษตรอินทรีย์เพิ่มขึ้น ควบคู่กับส่งเสริมการทำเกษตรอินทรีย์วิถีพื้นบ้านและยกระดับเกษตรกรเข้าสู่ระบบมาตรฐานเกษตรอินทรีย์ระดับสากล ตลอดจนกำหนดมาตรการสนับสนุนจูงใจและการสนับสนุนกลไกทางการตลาดที่เอื้อต่อการปรับระบบการผลิตเกษตรปลอดภัยและเกษตรอินทรีย์

หน่วยงานดำเนินงานหลัก

กระทรวงเกษตรและสหกรณ์ กระทรวงสาธารณสุข และกระทรวงมหาดไทย กระทรวงพาณิชย์

๓.๕) แผนงานพัฒนาศักยภาพของเกษตรกรเพื่อเตรียมไปสู่การเป็นผู้ประกอบการในอนาคต

สาระสำคัญ

ส่งเสริมเกษตรกรทฤษฎีใหม่และเกษตรกรกรรมยั่งยืน พัฒนาเกษตรกร ปราดเปรื่อง (Smart Farmer) ทั้งทายาทและแกนนำ ส่งเสริมให้มีการใช้ เทคโนโลยีและนวัตกรรมในการผลิตและบริหารจัดการฟาร์มอย่างเป็นระบบ และยกระดับโครงสร้างการผลิตในอุตสาหกรรมเกษตรแปรรูปอย่างครบวงจร

หน่วยงานดำเนินงานหลัก

กระทรวงเกษตรและสหกรณ์ กระทรวงอุตสาหกรรม กระทรวงดิจิทัลเพื่อเศรษฐกิจและสังคม และธนาคารเพื่อการเกษตรและ สหกรณ์การเกษตร

๓.๖) แผนงานส่งเสริมการผลิตและการแปรรูปสินค้าเกษตรชีวภาพ

สาระสำคัญ

ส่งเสริมการผลิตและแปรรูปสินค้าเกษตรชีวภาพ โดยประยุกต์ใช้ องค์ความรู้และนวัตกรรมจากภูมิปัญญาท้องถิ่น เทคโนโลยีสะอาด เทคโนโลยี วัสดุ และนาโนเทคโนโลยี และเทคโนโลยีต่างๆ เพื่อให้เกิดการผลิตและการแปรรูป สินค้าเกษตรชีวภาพ ตลอดจนมีการส่งเสริมการทำเกษตรกรรม ที่คำนึงถึงระบบนิเวศ เป็นมิตรกับสิ่งแวดล้อม และการส่งเสริมการแปรรูปเป็นผลิตภัณฑ์ที่ใช้ประโยชน์จากความหลากหลายทางชีวภาพด้านพืช สัตว์ และเชื้อจุลินทรีย์ รวมทั้งการนำวัสดุเหลือทิ้งทางการเกษตรมาใช้ประโยชน์ในภาคอุตสาหกรรม และพลังงานที่เกี่ยวข้องกับชีวภาพ เพื่อสร้างคุณค่าและมูลค่าเพิ่มให้กับสินค้า เกษตรและผลิตภัณฑ์ อันจะก่อให้เกิดมูลค่าทางเศรษฐกิจบนฐานทรัพยากร ชีวภาพ

หน่วยงานดำเนินงานหลัก

กระทรวงเกษตรและสหกรณ์ กระทรวงวิทยาศาสตร์และเทคโนโลยี กระทรวงพาณิชย์ กระทรวงสาธารณสุข

๓.๗) แผนงานส่งเสริมการผลิตและการแปรรูปสินค้าเกษตรให้มีคุณภาพมาตรฐาน และยกระดับไปสู่ผลิตภัณฑ์คุณภาพสูง

สาระสำคัญ

ประยุกต์ใช้เทคโนโลยีไปสู่การผลิตในเชิงพาณิชย์ให้กับเกษตรกร กลุ่มเกษตรกร หรือชุมชน ที่จะใช้วัตถุดิบทางการเกษตรในการแปรรูป สร้างมูลค่าไปสู่สินค้าเกษตรแปรรูป สินค้าเกษตรขั้นสูงที่มีคุณค่า เฉพาะรวมถึงต่อยอดไปสู่ผลิตภัณฑ์คุณภาพสูง โดยการพัฒนาส่งเสริมผลักดันให้เกษตรกร รวมกลุ่มแปรรูปสินค้า

เกษตรกรไปสู่ความเป็นผู้ประกอบการแบบมืออาชีพ เพื่อสร้างมูลค่าเพิ่มของสินค้า มีกระบวนการผลิตที่มีคุณภาพ มาตรฐาน การนำเทคโนโลยีและนวัตกรรมการแปรรูปส่งเสริมให้กับกลุ่มเกษตรกร การพัฒนาผลิตภัณฑ์และบรรจุภัณฑ์ และเชื่อมโยงสอดคล้องกับความต้องการของตลาด

หน่วยงานดำเนินงานหลัก

กระทรวงเกษตรและสหกรณ์ กระทรวงมหาดไทย กระทรวงอุตสาหกรรม กระทรวงพาณิชย์ และกระทรวงวิทยาศาสตร์และเทคโนโลยี

๓.๘) แผนงานส่งเสริมการรวมกลุ่มเกษตรกร

สาระสำคัญ

เพื่อให้มีกลไกสนับสนุนและผลักดันการรวมกลุ่มเกษตรกรหรือ สถาบันเกษตรกรในการ ร่วมกันพัฒนาการผลิต การแปรรูป และการตลาด รวมทั้งสามารถบริหารจัดการในเชิงธุรกิจแบบครบวงจรได้ ซึ่งจะ เป็นปัจจัย สนับสนุนไปสู่การเป็นธุรกิจหรือวิสาหกิจเพื่อชุมชน

หน่วยงานดำเนินงานหลัก

กระทรวงเกษตรและสหกรณ์

๓.๙) แผนงานวิจัยและพัฒนาเทคโนโลยีและนวัตกรรม

สาระสำคัญ

วิจัยพัฒนาเทคโนโลยีและนวัตกรรมการเกษตร ตลอดจนภูมิปัญญาและองค์ความรู้ที่ นำไปสู่การเพิ่มประสิทธิภาพและพัฒนากระบวนการผลิตและ การแปรรูป ที่สามารถนำไปประยุกต์ใช้ได้จริงในเชิง พาณิชย์ รวมถึงการวิจัยพัฒนาสนับสนุนในด้านต่างๆ ที่จะเป็นประโยชน์ต่อการวางแผนป้องกันและ รับมือกับ ผลกระทบที่อาจจะเกิดขึ้น

หน่วยงานดำเนินงานหลัก

กระทรวงเกษตรและสหกรณ์ กระทรวงวิทยาศาสตร์ และเทคโนโลยี และกระทรวงดิจิทัล เพื่อเศรษฐกิจและสังคม

๓.๑๐) แผนงานการสร้างและพัฒนาผู้ประกอบการยุคใหม่ที่ขับเคลื่อนด้วยความคิด สร้างสรรค์ เทคโนโลยีและนวัตกรรม

สาระสำคัญ

พัฒนาและส่งเสริมผู้ประกอบการทั้งกลุ่มธุรกิจที่มีศักยภาพเดิม กลุ่มธุรกิจเทคโนโลยี และ กลุ่มผู้ประกอบการชุมชนให้ขับเคลื่อนด้วยเทคโนโลยี และนวัตกรรม โดยส่งเสริมผู้ประกอบการให้มีองค์ความรู้ที่ จำเป็นในการสร้างมาตรฐานคุณภาพการบริหารจัดการที่เป็นระบบ มีความสามารถใน เชิงเทคโนโลยีการตลาดและ การบริหารธุรกิจ ตลอดจนนำเทคโนโลยีมาใช้ในการต่อยอดธุรกิจและคิดค้นสินค้าและบริการจากนวัตกรรมใหม่ๆ และส่งเสริมการค้าขายสินค้าและบริการผ่านเทคโนโลยีดิจิทัล เพื่อสร้างมูลค่าเพิ่มและโอกาสทางการตลาดของธุรกิจ รวมถึงสามารถเข้าถึงตลาดทั้งในและ ต่างประเทศ

หน่วยงานดำเนินงานหลัก

กระทรวงวิทยาศาสตร์และเทคโนโลยี กระทรวงพาณิชย์ และกระทรวงมหาดไทย

๓.๑๑) แผนงานการพัฒนาศักยภาพของเกษตรกรให้เป็นเกษตรกรยุคใหม่ (Smart Farmer)

สาระสำคัญ

เพิ่มขีดความสามารถของเกษตรกรให้เป็นเกษตรกรยุคใหม่ที่มีทักษะในการประกอบการ สามารถเข้าถึงและใช้ข้อมูลข่าวสารและความรู้ ทั้งทางด้านเทคโนโลยี การจัดการ และการตลาด มีทักษะความรู้ ความสามารถในด้านบัญชีการผลิต การควบคุมต้นทุน การเพิ่มประสิทธิภาพการผลิต และจัดการคุณภาพผลผลิต

ของตน และสามารถเข้าถึงช่องทางการตลาดที่หลากหลายได้ โดยมีกลุ่มเป้าหมายทั้งทายาทเกษตรกร เกษตรกรในปัจจุบัน และคนกลุ่มใหม่ที่จะเข้าสู่ภาคเกษตรในอนาคต รวมถึงการส่งเสริมให้เกษตรกรสามารถพัฒนา การจัดการคุณภาพให้ได้ตามมาตรฐานสินค้าเกษตร (GAP) มาตรฐานการผลิตและ แปรรูป (GMP) และมาตรฐานอื่นในระดับสากล

หน่วยงานดำเนินงานหลัก

กระทรวงเกษตรและสหกรณ์ กระทรวงอุตสาหกรรม กระทรวงดิจิทัลเพื่อเศรษฐกิจและสังคม กระทรวงพาณิชย์ และธนาคารเพื่อการเกษตรและสหกรณ์การเกษตร

ยุทธศาสตร์ที่ ๔ พัฒนาโครงสร้างพื้นฐานสนับสนุนการท่องเที่ยว การพัฒนาเขตอุตสาหกรรม และการเชื่อมโยงการค้าโลก

๔.๑) แผนงานการพัฒนาระบบขนส่งสาธารณะที่เหมาะสมกับระดับการพัฒนาของ เมืองในเขต กรุงเทพฯ และปริมณฑล และเมืองหลักในภูมิภาค

สาระสำคัญ

พัฒนาระบบขนส่งสาธารณะที่เหมาะสมกับระดับการพัฒนาของเมืองในเขตเมืองหลักในภาคใต้ ได้แก่ สงขลา พังงา ภูเก็ต และหาดใหญ่

หน่วยงานดำเนินงานหลัก

กระทรวงคมนาคม และกระทรวงมหาดไทย

๔.๒) แผนงานการพัฒนาและปรับปรุงโครงข่ายทางหลวง ทางหลวงพิเศษระหว่าง เมือง และทางพิเศษ

สาระสำคัญ

พัฒนาและปรับปรุงโครงข่ายถนนบริเวณด้านการค้าและประตูการค้าหลักตามแนวระเบียงเศรษฐกิจ และบำรุงรักษาโครงข่ายถนนที่มีอยู่ใน ปัจจุบันให้ทำหน้าที่เป็นระบบเสริม (Feeder Road) ป้องกันและแก้ไขปัญหา จุดเสี่ยง จุดอันตรายเพื่อเพิ่มความปลอดภัยและลดอัตราการเกิดอุบัติเหตุ ทางถนน

หน่วยงานดำเนินงานหลัก

กระทรวงคมนาคม

๔.๓) แผนงานจัดระเบียบและพัฒนาเมืองศูนย์กลางทางเศรษฐกิจ

สาระสำคัญ

จัดทำแผนแม่บทพื้นที่ศูนย์กลางความเจริญตามความเหมาะสม ของพื้นที่ของแต่ละเมือง และจัดทำแผนการใช้ประโยชน์ที่ดินของศูนย์เศรษฐกิจ แหล่งที่อยู่อาศัยและพื้นที่เฉพาะในเมือง พัฒนาระบบขนส่งมวลชนขนาดใหญ่ เพื่อให้เป็นระบบการสัญจรหลักของคนในเมือง พัฒนาโครงสร้างพื้นฐานด้าน โทรคมนาคมสื่อสาร และดิจิทัลที่ทันสมัยเพื่อสร้างบรรยากาศให้พร้อมต่อการลงทุนด้านนวัตกรรมและดิจิทัล และนำเทคโนโลยีมายกระดับคุณภาพชีวิต ของประชาชนในเมือง และเพิ่มพื้นที่สาธารณะต่อประชากร โดยเน้นความสอดคล้องกับอัตลักษณ์ ความหลากหลาย และศักยภาพของเมือง บนพื้นฐานของการมีส่วนร่วมของทุกภาคส่วนในสังคม โดยช่วงปีที่ ๑-๕ พัฒนาเมืองสงขลา และภูเก็ต

หน่วยงานดำเนินงานหลัก

กระทรวงมหาดไทย กระทรวงคมนาคม กระทรวงพาณิชย์ กระทรวงอุตสาหกรรม กระทรวงการท่องเที่ยวและกีฬา กระทรวงการคลัง กระทรวงดิจิทัลเพื่อเศรษฐกิจและสังคม กระทรวงวิทยาศาสตร์และเทคโนโลยี กระทรวงพลังงาน กระทรวงพัฒนาสังคมและความมั่นคงของมนุษย์ กระทรวงแรงงาน กระทรวง

สาธารณสุข กระทรวงศึกษาธิการ กระทรวงทรัพยากรธรรมชาติและสิ่งแวดล้อม และสำนักงานสภาพัฒนาการเศรษฐกิจและสังคมแห่งชาติ

๔.๔) โครงการพัฒนาเมืองอัจฉริยะในพื้นที่ศูนย์กลางทางเศรษฐกิจ

สาระสำคัญ

ฟื้นฟูเมืองเดิมโดยพัฒนาให้เป็นเมืองนำอยู่อัจฉริยะที่มีโครงสร้าง พื้นฐานด้านคมนาคมขนส่ง การสื่อสารและพลังงานที่ใช้เทคโนโลยีที่ทันสมัยและระบบดิจิทัลในการยกระดับความน่าอยู่ทั้งในมิติเศรษฐกิจ สังคม (อาทิ สุขภาพ การศึกษาและความปลอดภัย) ทรัพยากรธรรมชาติ สิ่งแวดล้อม วัฒนธรรม ประเพณีและอัตลักษณ์ท้องถิ่น และพัฒนาเมืองใหม่ให้เป็นเมืองที่ทันสมัยระดับโลก มีศูนย์เศรษฐกิจ ที่อยู่อาศัย แหล่งงาน พื้นที่พักผ่อน และพื้นที่พัฒนาเฉพาะ โดยพัฒนาระบบโครงสร้างพื้นฐานเมืองให้มีความพร้อมรองรับการพัฒนา

หน่วยงานดำเนินงานหลัก

กระทรวงคมนาคม กระทรวงดิจิทัลเพื่อเศรษฐกิจและสังคม และกระทรวงพลังงาน

๔.๕) แผนงานพัฒนาเมืองขนาดกลางให้เป็นเมืองนำอยู่สำหรับคนทุกกลุ่ม

สาระสำคัญ

จัดทำแผนแม่บทการพัฒนาพื้นที่และแผนการใช้ประโยชน์ที่ดินให้รองรับการพัฒนาเมืองขนาดกลางให้เป็นเมืองนำอยู่สำหรับคนทุกกลุ่มในสังคม เช่น ศูนย์เศรษฐกิจ แหล่งที่อยู่อาศัย พื้นที่พิเศษเพื่อพัฒนาและอนุรักษ์ในเขตเมือง อาทิ เขตอุตสาหกรรมเชิงนิเวศ พื้นที่พิเศษเพื่อการอนุรักษ์แหล่งโบราณคดี มรดกทางสถาปัตยกรรมและศิลปวัฒนธรรม อัตลักษณ์และวิถีชีวิตพื้นถิ่น อย่างยั่งยืน ทรัพยากรธรรมชาติและสิ่งแวดล้อม เป็นต้น เกิดการสร้างงานที่เหมาะสมกับบริบทของพื้นที่ บนพื้นฐานของการมีส่วนร่วมของทุกภาคส่วนในสังคม รองรับการพัฒนาพื้นที่เมืองสุราษฎร์ธานีในช่วงปีที่ ๑๑-๑๕ และรองรับการพัฒนาพื้นที่เมืองกระบี่ในช่วงปี ๑๖- ๒๐

หน่วยงานดำเนินงานหลัก

กระทรวงมหาดไทย กระทรวงคมนาคม กระทรวงพาณิชย์ กระทรวงอุตสาหกรรม กระทรวงการท่องเที่ยวและกีฬา กระทรวงการคลัง กระทรวงดิจิทัลเพื่อเศรษฐกิจและสังคม กระทรวงพลังงาน กระทรวงพัฒนาสังคมและความมั่นคงของมนุษย์ กระทรวงแรงงาน กระทรวงสาธารณสุข กระทรวงศึกษาธิการ กระทรวงทรัพยากรธรรมชาติและสิ่งแวดล้อม และสำนักงานสภาพัฒนาการเศรษฐกิจและสังคมแห่งชาติ

๔.๖) แผนงานฟื้นฟูเมืองประวัติศาสตร์ และแหล่งศิลปกรรม

สาระสำคัญ

จัดทำแผนการพัฒนาเมืองในรูปแบบการท่องเที่ยวเชิงวัฒนธรรม ตามศักยภาพและ อัตลักษณ์ของเมืองในพื้นที่เมืองประวัติศาสตร์ ซึ่งคำนึงถึง การพัฒนาเศรษฐกิจ สังคม สิ่งแวดล้อมและคุณภาพชีวิตของคนในเมือง โดยเน้นกระบวนการมีส่วนร่วมของประชาชน ตลอดจนพัฒนาและฟื้นฟูเมืองประวัติศาสตร์ และแหล่งศิลปกรรม

หน่วยงานดำเนินงานหลัก

กระทรวงวัฒนธรรม กระทรวงทรัพยากรธรรมชาติและสิ่งแวดล้อม และสำนักงานสภาพัฒนาการเศรษฐกิจและสังคมแห่งชาติ

๔.๗) แผนงานการพัฒนาภูมิภาคและจังหวัด ๔.๐

สาระสำคัญ

พัฒนาเขตเศรษฐกิจพิเศษชายแดนและระเบียงเขตเศรษฐกิจ การศึกษาเพื่อพัฒนาไกลรูปแบบและเชื่อมโยงการทำงานของภาครัฐและ ประชาสังคม เพื่อขับเคลื่อนราชการบริหารส่วนกลาง ส่วนภูมิภาค และ ส่วนท้องถิ่นอย่างมีประสิทธิภาพ

หน่วยงานดำเนินงานหลัก

กระทรวงมหาดไทย กระทรวงการคลัง สำนักงานคณะกรรมการส่งเสริมการลงทุน (BOI) สำนักงานคณะกรรมการวิจัยแห่งชาติ (วช.) และการนิคมอุตสาหกรรมแห่งประเทศไทย

๔.๘) แผนงานพัฒนาเขตพัฒนาเศรษฐกิจพิเศษชายแดน

สาระสำคัญ

เพื่อกระจายความเจริญสู่ภูมิภาค เพิ่มรายได้และคุณภาพชีวิตของประชาชนในพื้นที่ รวมทั้งแก้ปัญหาความมั่นคงบริเวณชายแดน โดยมีพื้นที่ เป้าหมายในภาคใต้ คือ จังหวัดสงขลา

หน่วยงานดำเนินการหลัก

กระทรวงการคลัง กระทรวงคมนาคม กระทรวงมหาดไทย กระทรวงแรงงาน กระทรวงอุตสาหกรรม กระทรวงพาณิชย์ สำนักงานคณะกรรมการส่งเสริมการลงทุน (BOI) การนิคมอุตสาหกรรมแห่งประเทศไทย และสำนักงานสภาพัฒนาการเศรษฐกิจและสังคมแห่งชาติ

๔.๙) แผนงานพัฒนาเมืองในพื้นที่พิเศษ

สาระสำคัญ

จัดทำแผนแม่บทพื้นที่และแผนการใช้ประโยชน์ที่ดินตาม ความเหมาะสมของการใช้พื้นที่ของแต่ละเมืองให้สอดคล้องกับแผนการขับเคลื่อนพื้นที่พิเศษและหลักการทำผังภูมิวิเวศ รวมทั้งมีการวางแผน การรับมือกับภัยพิบัติและการเปลี่ยนแปลงแบบฉับพลัน โดยส่งเสริมให้เป็นเมือง ที่สามารถปรับตัวได้ โดยช่วงปีที่ ๑-๕ พัฒนาเมืองระนองและเมืองชุมพรใน พื้นที่ระยองเศรษฐกิจภาคใต้ และรองรับการพัฒนาเมืองนครศรีธรรมราช ช่วงปีที่ ๑๖-๒๐ ในพื้นที่ระยองเศรษฐกิจภาคใต้

หน่วยงานดำเนินงานหลัก

กระทรวงมหาดไทย กระทรวงคมนาคม กระทรวงพาณิชย์ กระทรวงอุตสาหกรรม กระทรวงการท่องเที่ยวและกีฬา กระทรวงการคลัง กระทรวงดิจิทัลเพื่อเศรษฐกิจและสังคมกระทรวงวิทยาศาสตร์และเทคโนโลยี กระทรวงการต่างประเทศ กระทรวงพลังงาน กระทรวงพัฒนาสังคมและความมั่นคงของมนุษย์ กระทรวงแรงงาน กระทรวงสาธารณสุข กระทรวงศึกษาธิการ กระทรวงทรัพยากรธรรมชาติและสิ่งแวดล้อม และสำนักงานสภาพัฒนาการเศรษฐกิจและสังคมแห่งชาติ

๔.๑๐) แผนพัฒนาโครงสร้างพื้นฐานด้านขนส่งและสิ่งอำนวยความสะดวกตามเส้นทางยุทธศาสตร์ที่สำคัญ

สาระสำคัญ

พัฒนาโครงสร้างพื้นฐานและสิ่งอำนวยความสะดวกตามเส้นทาง ยุทธศาสตร์ที่สำคัญ อาทิ สถานีขนส่งชายแดนสะเดา จังหวัดสงขลา ให้สามารถเชื่อมโยงประตูการค้าหลักของประเทศ สนับสนุนการขนส่ง ต่อเนื่อง หลายรูปแบบด้วยการนำระบบเทคโนโลยีและนวัตกรรมที่ทันสมัยมาใช้ใน การบริหารจัดการ เพื่อลด ต้นทุนโลจิสติกส์และเพิ่มประสิทธิภาพการใช้พลังงาน ในภาคขนส่ง รวมทั้งสร้างมูลค่าเพิ่มจากการเป็นศูนย์กลาง ภูมิภาคและ เชื่อมต่อกับเครือข่ายโลจิสติกส์ในระดับภูมิภาค

หน่วยงานดำเนินงานหลัก

กระทรวงคมนาคม

ยุทธศาสตร์ที่ ๕ อนุรักษ์ ป่าไม้ และบริหารจัดการทรัพยากรธรรมชาติและสิ่งแวดล้อมอย่างเป็นระบบ เพื่อเป็นฐานการพัฒนาที่ยั่งยืน

๕.๑) แผนงานการบริหารจัดการน้ำ

สาระสำคัญ

พัฒนาเทคโนโลยีและนวัตกรรม เพื่อการผลิตน้ำอุปโภค/บริโภค ลดความเสียหาย ความรุนแรงของภัยพิบัติ (น้ำท่วม/น้ำแล้ง และน้ำเสีย) และ จัดทำ Big Data ด้านน้ำ เพื่อการบริหารจัดการน้ำอัจฉริยะ

หน่วยงานดำเนินงานหลัก

กระทรวงเกษตรและสหกรณ์ กระทรวงวิทยาศาสตร์และเทคโนโลยี กระทรวงทรัพยากรธรรมชาติและสิ่งแวดล้อม สำนักงาน คณะกรรมการวิจัยแห่งชาติ และสำนักงานทรัพยากรน้ำแห่งชาติ

๕.๒) แผนงานจัดระบบการจัดการน้ำในภาวะวิกฤติการจ้ดระบบการจัดการพิบัติภัย จากน้ำในภาวะวิกฤติแบบบูรณาการทั้งระบบ

สาระสำคัญ

จัดทำแผนบรรเทาอุทกภัยแบบบูรณาการ โดยมุ่งเน้นพื้นที่ ที่มีความเสียหายสูง และพื้นที่ การแก้ไขปัญหาอุทกภัย และภัยแล้งเชิงพื้นที่ อย่างเป็นระบบในพื้นที่กลุ่มลุ่มน้ำภาคเหนือ โดยเป็นแผนบูรณาการ ครอบคลุม งานเตือนภัยแจ้งเตือน บริหารน้ำ พื้นที่น้ำนอง ช่วยเหลือระหว่างและหลังเหตุการณ์ และการแก้ไขปัญหา อุทกภัย และภัยแล้งเชิงพื้นที่โดยเฉพาะพื้นที่ซึ่ง ไม่มีศักยภาพการพัฒนาชลประทาน เพื่อช่วยแก้ปัญหาภัยแล้งให้ หมู่บ้าน นอกเขตชลประทานสามารถทำเกษตรยังชีพได้

หน่วยงานดำเนินงานหลัก

กระทรวงคมนาคม กระทรวงมหาดไทย กระทรวงเกษตรและสหกรณ์ กระทรวง ทรัพยากรธรรมชาติและสิ่งแวดล้อม และสำนักงานทรัพยากรน้ำแห่งชาติ

๕.๓) โครงการจัดการป่าไม้และพื้นที่สีเขียวเพื่อการอนุรักษ์อย่างยั่งยืน

สาระสำคัญ

ส่งเสริมการบริหารจัดการป่าไม้เชิงพื้นที่ พื้นที่ระบบนิเวศป่าไม้และ พื้นที่สีเขียวตาม ธรรมชาติที่เสื่อมโทรม ส่งเสริมการใช้ประโยชน์พื้นที่ป่าไม้ และพื้นที่สีเขียวตามธรรมชาติให้เหมาะสม รวมถึงการ บริหารจัดการเชิงพื้นที่ โดยการนำนวัตกรรมและเทคโนโลยีสมัยใหม่มาประยุกต์ใช้ในการหยุดยั้ง การทำลายป่าและ มีการบูรณาการร่วมกันทุกหน่วยงาน เพื่อให้เกิดการอนุรักษ์ อย่างยั่งยืน

หน่วยงานดำเนินงานหลัก

กระทรวงทรัพยากรธรรมชาติและสิ่งแวดล้อม

๕.๔) โครงการอนุรักษ์แนวปะการัง ระบบนิเวศทางทะเลและป่าชายหาด ในพื้นที่ที่มี ความสำคัญ

สาระสำคัญ

จัดทำระบบติดตามตรวจสอบสถานภาพการใช้ประโยชน์และผลกระทบต่อระบบนิเวศ แนวปะการังทั่วประเทศ จัดทำเขตสงวนรักษาแนวปะการังในอุทยานแห่งชาติทางทะเล เร่งจัดทำเขตการใช้สอย ประโยชน์ในแนวปะการัง ป่าชายเลน และแหล่งหญ้าทะเลในพื้นที่สำคัญ ได้แก่ พื้นที่ คลัสเตอร์ อ้นดามัน (ภูเก็ต พังงา กระบี่) ยกระดับการควบคุมดูแลรักษาระบบนิเวศในพื้นที่สำคัญ สนับสนุนการศึกษาวิจัยด้านมูลค่าของระบบ นิเวศ การใช้ประโยชน์ ผลกระทบ และแนวทางแก้ไข เร่งอนุรักษ์และฟื้นฟูป่าชายหาด ทั่วประเทศ

หน่วยงานดำเนินงานหลัก

กระทรวงทรัพยากรธรรมชาติและสิ่งแวดล้อม

๕.๕) โครงการแก้ไขปัญหายุทธศาสตร์และฟื้นฟูชายหาดท่องเที่ยวที่ประสบปัญหาการกัดเซาะ และสูญเสียระบบนิเวศชายฝั่งอย่างเป็นระบบอย่างเหมาะสม

สาระสำคัญ

ปัจจุบันชายหาดหลายแห่งที่กำลังประสบกับปัญหาการกัดเซาะและที่สำคัญคือการสูญเสียระบบนิเวศชายหาดนั้นๆ ซึ่งจะมีผลกระทบต่อทั้งรายได้จากการท่องเที่ยวและระบบนิเวศบริการที่ชายหาดดังกล่าว ทั้งนี้โครงการนี้ มีแผนในการฟื้นฟูชายหาดอย่างเร่งด่วนด้วยวิธีการที่เหมาะสม คุ่มค่า และยั่งยืน

หน่วยงานดำเนินงานหลัก

กระทรวงคมนาคม กระทรวงมหาดไทย และกระทรวงทรัพยากรธรรมชาติและสิ่งแวดล้อม

๕.๖) โครงการคืนระบบนิเวศชายฝั่งให้กับชายฝั่งทะเลและเกาะของประเทศไทย

สาระสำคัญ

ปัญหาการกัดเซาะชายฝั่งทะเลรวมเกาะยังคงเป็นปัญหาที่เกิดขึ้นอย่างต่อเนื่องและสร้างความเสียหายให้กับผู้เกี่ยวข้องในหลายระดับ โดยปัญหาที่เกิดขึ้นมีมากกว่าแค่การสูญเสียเส้นแนวชายฝั่ง จึงอาจกล่าวได้ว่าปัญหาที่แท้จริงคือการสูญเสียระบบนิเวศชายฝั่งในบริเวณที่เกิดปัญหา โดยวิธีและความเร่งด่วนในการแก้ไขปัญหาคงแตกต่างกันไปขึ้นกับบริเวณโดยมีภาคส่วนที่เกี่ยวข้องแตกต่างกันไป โครงการนี้เน้นที่การลดพื้นที่และให้ได้กลับมาซึ่งระบบ นิเวศชายฝั่งอย่างเหมาะสม

หน่วยงานดำเนินงานหลัก

กระทรวงทรัพยากรธรรมชาติและสิ่งแวดล้อม

๕.๗) โครงการเสริมสร้างกลไกให้ชายฝั่งทะเลได้รับการป้องกันปัญหาและมึนโยบาย การจัดการชายฝั่งที่เหมาะสม โครงการฝึกอบรมผู้นำชุมชนชายฝั่งเกี่ยวกับความรู้ในการจัดการชายฝั่งทะเลและเกาะที่เหมาะสม

สาระสำคัญ

กลไกสำคัญหนึ่งในการป้องกันและแก้ไขปัญหายุทธศาสตร์ชายฝั่ง และนำคืนมาซึ่งระบบนิเวศชายฝั่งที่มีระบบอย่างเหมาะสม ซึ่งจะเป็น การดำเนินการเชิงรุก ได้แก่ การมีความรู้ความเข้าใจในการจัดการปัญหาได้ อย่างถูกต้องและเหมาะสม ซึ่งผู้นำชุมชนชายฝั่งและเกาะที่เกี่ยวข้องจะมี บทบาทอย่างมากและเป็นที่มาของโครงการนี้

หน่วยงานดำเนินงานหลัก

กระทรวงทรัพยากรธรรมชาติและสิ่งแวดล้อม

๕.๘) โครงการจัดการชายฝั่งทะเลและเกาะแบบบูรณาการ

สาระสำคัญ

มุ่งส่งเสริมให้มีการศึกษาและพัฒนาระบบการจัดการชายฝั่งและ เกาะของประเทศไทย ทั้งหมดแบบบูรณาการโดยมุ่งเน้นให้ได้ระบบนิเวศชายฝั่ง ที่สูญเสียไปกลับคืนมาอย่างเหมาะสมและยั่งยืนในแต่ละพื้นที่

หน่วยงานดำเนินงานหลัก

กระทรวงทรัพยากรธรรมชาติและสิ่งแวดล้อม

๕.๙) โครงการการแก้ไขปัญหาการกัดเซาะชายฝั่ง

สาระสำคัญ

ศึกษารวบรวมข้อมูลและทำกระบวนการมีส่วนร่วมให้ครอบคลุม ทุกประการทั้งในเรื่องผลกระทบต่อห่วงโซ่อาหารและระบบนิเวศ รวมทั้งจัดทำ ระบบที่สามารถดูแลควบคุมให้เกิดผลสัมฤทธิ์ รวมทั้งนำระบบเช็คลิสต์รายการข้อมูลด้านสิ่งแวดล้อม (Environmental Checklist) มาใช้เพื่อควบคุมกิจกรรม ที่อาจส่งผลกระทบต่อทะเลแต่ไม่เข้าข่ายกิจกรรมขนาดใหญ่ที่ต้องผ่านการทำรายงานวิเคราะห์ผลกระทบต่อสิ่งแวดล้อม

หน่วยงานดำเนินงานหลัก

กระทรวงทรัพยากรธรรมชาติและสิ่งแวดล้อม

๕.๑๐) โครงการการพัฒนาแหล่งน้ำเพื่อการเกษตรและการสร้างระบบส่งน้ำที่ครอบคลุม และทั่วถึงพื้นที่ชลประทานและนอกเขตชลประทาน

สาระสำคัญ

จัดทำแผนการพัฒนาแหล่งน้ำ และพื้นที่รับน้ำเพื่อการเกษตร พัฒนาแหล่งน้ำ ตลอดจนส่งเสริมการบริหารจัดการน้ำในพื้นที่แบบมีส่วนร่วมของชุมชน เพื่อยกระดับประสิทธิภาพการใช้น้ำ และผลิตภาพของน้ำเพื่อการเกษตร

หน่วยงานดำเนินงานหลัก

กระทรวงมหาดไทย กระทรวงเกษตรและสหกรณ์ กระทรวงทรัพยากรธรรมชาติและสิ่งแวดล้อม และสำนักงานทรัพยากรน้ำแห่งชาติ

ยุทธศาสตร์ที่ ๖ พัฒนาพื้นที่ระเบียงเศรษฐกิจภาคใต้อย่างยั่งยืน

๖.๑) แผนงานพัฒนาระเบียงเศรษฐกิจภาคใต้อย่างยั่งยืน

สาระสำคัญ

เพื่อพัฒนาพื้นที่เศรษฐกิจใหม่ และทางออกทางทะเลของภาคใต้ตอนบน โดยใช้ประโยชน์จากทรัพยากรในพื้นที่ผสมผสานกับเทคโนโลยีและ นวัตกรรม และความได้เปรียบทางกายภาพและที่ตั้งของพื้นที่ รวมทั้งอนุรักษ์และฟื้นฟูทรัพยากรธรรมชาติและสิ่งแวดล้อม โดยมีโครงการสำคัญ ได้แก่

(๑) โครงการที่ดำเนินงานภายในปี ๒๕๖๒ อาทิ โครงการพัฒนาแหล่งท่องเที่ยว เกาะพยาม โครงการป่าชายเลนระนองสู่มรดกโลก โครงการปรับปรุงท่าอากาศยานระนอง/ชุมพร โครงการสนับสนุนการแปรรูปและผลิตภัณฑ์สมุนไพร ครบวงจร โครงการยกระดับโครงสร้างพื้นฐานโทรคมนาคมเพื่อขับเคลื่อน เศรษฐกิจของประเทศ โครงการขยายทางหลวงระนอง-พังงา โครงการจัดตั้ง โรงงานต้นแบบผลิตนวัตกรรมยางพารา โครงการผลิตผลิตภัณฑ์เพื่อสุขภาพและ ความงามจาก Biochemical Compound จากปาล์มน้ำมัน โครงการระบบจัดการโลจิสติกส์อัจฉริยะ และโครงการศึกษาการพัฒนาเมืองให้เป็นเมืองนำอยู่ สำหรับคนทุกกลุ่มในสังคม

(๒) โครงการที่เริ่มดำเนินการในช่วงปี ๒๕๖๓-๒๕๖๕ อาทิ โครงการก่อสร้างรถไฟทางคู่สายใหม่ช่วงชุมพร-ระนอง และ ช่วงสุราษฎร์ธานี - พังงา (ท่าฉนวน) โครงการพัฒนาถนนเลียบชายฝั่งทะเลอ่าวไทย ถนนเชื่อมโยงอ่าวไทย-อันดามัน โครงการพัฒนาท่าเทียบเรือสำราญ และท่าเรือแวะพัก โครงการสนับสนุนงานวิจัย และจัดตั้งศูนย์ความเป็นเลิศด้านยางพาราและปาล์มน้ำมัน โครงการพัฒนาต้นแบบพื้นที่เกษตรกรรมอัจฉริยะ โครงการยกระดับการท่องเที่ยวชุมชน โครงการปรับปรุงภูมิทัศน์เมืองเก่า นครศรีธรรมราช โครงการก่อสร้างโรงพยาบาลระดับตติยภูมิและศูนย์บริการ สาธารณสุขระดับปฐมภูมิ ระยะยาว (พ.ศ. ๒๕๖๖ และปีถัดไป) อาทิ โครงการ ขยายทางหลวงชุมพร-ระนอง และระนอง-พังงา เป็น ๔ ช่องจราจร ปรับปรุงขยายระบบประปาสาขาชุมพร โครงการสถาบันวิจัยและพัฒนาสัตว์น้ำเศรษฐกิจแห่งภูมิภาคเอเชียตะวันออกเฉียงใต้ เป็นต้น

หน่วยงานดำเนินการหลัก

กระทรวงคมนาคม กระทรวงศึกษาธิการ กระทรวงการท่องเที่ยวและกีฬา กระทรวงทรัพยากรธรรมชาติและสิ่งแวดล้อม สถาบันวิจัยวิทยาศาสตร์และเทคโนโลยีแห่งประเทศไทย และการท่าเรือแห่งประเทศไทย

๒) แผนพัฒนากลุ่มจังหวัด

การทบทวนแผนพัฒนาภูมิภาคใต้ฝั่งอ่าวไทย (พ.ศ.๒๕๖๑-๒๕๖๔) ฉบับทบทวน เพื่อเสนอแผนพัฒนาภูมิภาคใต้ฝั่งอ่าวไทย ซึ่งได้ทำการปรับปรุงข้อมูล เช่น การปรับปรุงข้อมูล พื้นฐาน ข้อมูลทั่วไปของกลุ่มจังหวัดให้มีความทันสมัย การเพิ่มเติมแผนยุทธศาสตร์เฉพาะทาง รวมทั้งการวิเคราะห์ความสอดคล้องของแผนระดับต่างๆ นอกจากนี้ได้นำเสนอผลการทบทวนเป้าหมายการพัฒนา เป้าประสงค์ ประเด็นการพัฒนา ที่สอดคล้องกับยุทธศาสตร์ชาติ ๒๐ ปี นโยบายรัฐบาล แผนพัฒนาเศรษฐกิจและสังคมแห่งชาติ ฉบับที่ ๑๒ ทิศทางการพัฒนาภาค โดยยึดแนวทางการจัดทำแผนพัฒนาภูมิภาค ตามนโยบาย หลักเกณฑ์ และวิธีการจัดทำแผนต่างๆ ภายใต้คณะกรรมการบูรณาการนโยบายพัฒนาภาค (ก.บ.ภ.) กำหนด โดยมีการปรับโครงการเพิ่มเติมเพื่อรองรับปัจจัยต่างๆ ที่เปลี่ยนแปลงไป ซึ่งการปรับปรุงดังกล่าวได้ผ่านการพิจารณาจากที่ประชุมประชาคมของกลุ่มจังหวัดที่ได้ร่วมกันพิจารณาทบทวนประเด็นต่างๆ เรียบร้อยแล้ว และคณะกรรมการบริหารงานกลุ่มจังหวัดแบบบูรณาการ (ก.บ.ภ.) กลุ่มจังหวัดภาคใต้ฝั่งอ่าวไทยได้ พิจารณาให้ความเห็นชอบแผนพัฒนาภูมิภาคใต้ฝั่งอ่าวไทย (พ.ศ. ๒๕๖๑-๒๕๖๔) ฉบับทบทวน ในการประชุมครั้งที่ ๑/๒๕๖๐ เมื่อวันที่ ๒๘ ธันวาคม ๒๕๖๐

เป้าหมายการพัฒนา ของกลุ่มจังหวัดภาคใต้ฝั่งอ่าวไทย

“ศูนย์กลาง การเกษตร การค้า การลงทุน การท่องเที่ยวนานาชาติโลจิสติกส์ที่สมบูรณ์ เป็นมิตรกับสิ่งแวดล้อม สังคมคุณภาพ”

นิยามเป้าหมาย

ศูนย์กลางการเกษตร	หมายถึง เป็นศูนย์กลาง ด้านการเกษตร อุตสาหกรรมเกษตรที่เกี่ยวข้อง ที่กลุ่มจังหวัดมีศักยภาพ เช่น ยางพารา ปาล์มน้ำมัน ข้าว ไม้ผล ประมง ปศุสัตว์ ทั้งด้าน การผลิต แปรรูป การตลาด เพื่อสร้างมูลค่าเพิ่มทางเศรษฐกิจ
การค้าการลงทุน	หมายถึง เป็นศูนย์กลางการค้า การลงทุน ด้านการบริหารจัดการ การตลาดในสินค้า และบริการ อย่างครบวงจรที่ เชื่อมโยงการค้า การลงทุนระหว่างประเทศ
ศูนย์กลางการท่องเที่ยวนานาชาติ	หมายถึง การมีความโดดเด่นสถานที่ท่องเที่ยว สถานที่ท่องเที่ยวระดับนานาชาติและความหลากหลายของ รูปแบบการท่องเที่ยว
โลจิสติกส์ที่สมบูรณ์	หมายถึง การมีระบบคมนาคมที่เชื่อมโยงทั้งทางบก ทางอากาศ และ ทางน้ำ และการพัฒนาระบบเครือข่าย การสื่อสาร สารสนเทศเพื่อเป็นปัจจัยพื้นฐานที่สนับสนุน การพัฒนาด้านต่างๆ ของกลุ่มจังหวัดได้อย่างมีประสิทธิภาพ
เป็นมิตรกับสิ่งแวดล้อม	หมายถึง การพัฒนาในทุกด้านของกลุ่มจังหวัด จะต้องไม่สร้างปัญหาต่อทรัพยากรธรรมชาติ สิ่งแวดล้อม รวมทั้ง ต้องมียุทธศาสตร์การพัฒนา การอนุรักษ์ ฟื้นฟู เพื่อป้องกัน และการแก้ไขปัญหาทรัพยากรธรรมชาติ สิ่งแวดล้อม และภัยพิบัติทางธรรมชาติที่มีอยู่ และส่งเสริมการใช้พลังงานอย่างมีประสิทธิภาพ รวมถึงการใช้ พลังงานทดแทน
สังคมคุณภาพ	หมายถึง การดำเนินภารกิจของกลุ่มจังหวัดภาคใต้ฝั่งอ่าวไทยในประเด็นยุทธศาสตร์ต่างๆ โดย นำอำนวยการ ปรัชญาของเศรษฐกิจพอเพียงเป็นแนวทาง และคงอัตลักษณ์ของความเป็นไทยเพื่อมุ่งสู่การเป็นสังคมคุณภาพ ประชาชนมีคุณภาพชีวิตที่ดี

พันธกิจ (Mission)

- พัฒนาการผลิต การแปรรูป และการบริหารจัดการ ปาล์ม น้ำมัน ยางพารา ไม้ผล ข้าว การประมง การเพาะเลี้ยงสัตว์น้ำเศรษฐกิจ รวมถึงการปศุสัตว์ที่สามารถสร้างความโดดเด่น
- ส่งเสริมการค้า การลงทุน และการบริการอย่างครบวงจร
- พัฒนาทรัพยากรการท่องเที่ยว สร้างรูปแบบการท่องเที่ยวที่หลากหลาย การบริหารจัดการ และสร้างเครือข่ายการท่องเที่ยวระหว่างกลุ่มจังหวัด
- พัฒนาระบบโครงสร้างพื้นฐาน การขนส่ง และโลจิสติกส์ เพื่อรองรับการพัฒนาของกลุ่มจังหวัด
- อนุรักษ์ทรัพยากรธรรมชาติ สิ่งแวดล้อม ศิลปวัฒนธรรม และสภาพสังคมที่ดี

เป้าประสงค์รวม

- กลุ่มจังหวัดเป็นศูนย์กลาง การผลิตและแปรรูป ยางพารา ปาล์ม น้ำมัน ไม้ผล ข้าว การเพาะเลี้ยง สัตว์น้ำเศรษฐกิจ และการเลี้ยงสัตว์เศรษฐกิจที่มีความโดดเด่นในพื้นที่
- กลุ่มจังหวัดมีมูลค่าการค้า การลงทุนที่เพิ่มขึ้น
- กลุ่มจังหวัดเป็นสถานที่ท่องเที่ยวนานาชาติ ที่มีคุณภาพ และมีความหลากหลาย ของรูปแบบ การท่องเที่ยว
- มีระบบโครงสร้างพื้นฐาน และระบบโลจิสติกส์ที่มีศักยภาพในการรองรับการพัฒนา ด้านต่าง ๆ ของกลุ่มจังหวัด
- กลุ่มจังหวัดมีทรัพยากรธรรมชาติที่สมบูรณ์ มีสิ่งแวดล้อม สภาพสังคมที่ดี

ประเด็นการพัฒนา

- ด้านที่ ๑** การพัฒนาการเกษตร ด้านการผลิต แปรรูป การตลาดและการบริหารจัดการพืชเศรษฐกิจหลัก (ปาล์ม น้ำมัน ยางพารา ข้าว ไม้ผล) การประมง และปศุสัตว์
- ด้านที่ ๒** การส่งเสริมการค้า การลงทุน การบริหารจัดการ การตลาด ในสินค้า และบริการอย่างครบวงจร ที่เชื่อมโยงการค้า การลงทุน ระหว่าง ประเทศ
- ด้านที่ ๓** การพัฒนาสู่การเป็นเมืองท่องเที่ยวระดับนานาชาติ ที่มีความหลากหลายของรูปแบบการท่องเที่ยว เพื่อรองรับนักท่องเที่ยวที่มี คุณภาพอย่างยั่งยืน
- ด้านที่ ๔** การพัฒนาระบบโครงสร้างพื้นฐาน การขนส่ง โลจิสติกส์ พลังงาน ระบบเครือข่าย การสื่อสาร สารสนเทศ เพื่อรองรับการพัฒนาของ กลุ่มจังหวัด
- ด้านที่ ๕** การพัฒนาสู่การเป็นเมืองสีเขียว และสังคมคุณภาพ

ตำแหน่งจุดยืนทางยุทธศาสตร์ (Positioning) ของกลุ่มจังหวัดภาคใต้ฝั่งอ่าวไทย ตามแผนพัฒนากลุ่มจังหวัด ๔ ปี (พ.ศ. ๒๕๖๑-๒๕๖๔) สู่จุดยืนของกลุ่มจังหวัดภาคใต้ฝั่งอ่าวไทยที่มุ่งเน้นทางด้านเศรษฐกิจและสร้างรายได้

- ศูนย์กลางการท่องเที่ยว (เชิงอนุรักษ์ และนานาชาติ)
- ศูนย์กลางการค้า การลงทุน การบริหารจัดการ อย่างครบวงจรเพื่อเชื่อมโยงการค้า การลงทุน ระหว่างประเทศ
- ศูนย์กลางการสร้างสรรค์เศรษฐกิจการเกษตร (ปาล์ม น้ำมัน ยางพารา ข้าว ไม้ผล ประมง ปศุสัตว์)
- เครือข่ายคมนาคม โลจิสติกส์ เชื่อมโยงภูมิภาคและนานาชาติ

ตัวชี้วัดความสำเร็จตามเป้าหมายการพัฒนาของกลุ่มจังหวัด
เป้าประสงค์รวม ตัวชี้วัดและค่าเป้าหมาย

เป้าประสงค์รวม	ตัวชี้วัด/ เป้าหมาย รวม ๔ ปี	ข้อมูลค่าฐาน	ค่าเป้าหมายรายปี			
			๒๕๖๑	๒๕๖๒	๒๕๖๓	๒๕๖๔
๑. กลุ่มจังหวัดเป็นศูนย์กลาง การผลิต และ แปรรูป ยาพารา ปาล์ม น้ำมัน ข้าว ไม้ ผล การเพาะเลี้ยงสัตว์น้ำ เศรษฐกิจ และการเลี้ยง สัตว์เศรษฐกิจที่มีความโดดเด่นในพื้นที่	ผลิตภัณฑ์มวลรวม กลุ่มจังหวัดที่แท้จริง(GPP) ภาคเกษตรกรรม เพิ่มขึ้น ๒% จากค่าฐาน	๘๘,๘๐๓ ล้านบาท (ค่าเฉลี่ย ๕๓-๕๘)	๐.๕๐%	๑.๐๐%	๑.๕๐%	๒.๐๐%
	ผลิตภัณฑ์มวลรวมกลุ่มจังหวัดที่แท้จริง (GPP) สาขาอุตสาหกรรม เพิ่มขึ้น ๖% จากค่าฐาน	๖๐,๖๑๓ ล้านบาท (ค่าเฉลี่ย ๕๓-๕๘)	๓%	๔%	๕%	๖%
๒. กลุ่มจังหวัดมีมูลค่าการค้า การลงทุน ที่เพิ่มขึ้น	ผลิตภัณฑ์มวลรวมกลุ่มจังหวัดที่แท้จริง (GPP) เพิ่มขึ้น ๒% จากค่าฐาน	๔๐๑,๘๐๓ ล้านบาท (ค่าเฉลี่ย ๕๓-๕๘)	๐.๕๐%	๑.๐๐%	๑.๕๐%	๒.๐๐%
๓.กลุ่มจังหวัดเป็นสถานที่ท่องเที่ยว นานาชาติ ที่มีคุณภาพ และมีความหลากหลายของรูปแบบการท่องเที่ยว	ร้อยละของรายได้จากการท่องเที่ยวที่เพิ่มขึ้น ๑๕% จากค่าฐาน	๑๐๑,๐๓๓ ล้านบาท (ค่าเฉลี่ย ๕๔-๕๘)	๑๓%	๑๔%	๑๕%	๑๖%
๔.มีระบบโครงสร้างพื้นฐาน และระบบโลจิสติกส์ที่มีศักยภาพ ในการรองรับการพัฒนาด้าน ต่าง ๆ ของกลุ่มจังหวัด	ผลิตภัณฑ์มวลรวมกลุ่มจังหวัด (GPP) สาขาการขนส่ง สถานที่เก็บสินค้า และการคมนาคมเพิ่มขึ้น ๑๐% จากค่าฐาน	๒๐,๘๓๐ ล้านบาท (ค่าเฉลี่ย ๕๓-๕๘)	๔%	๖%	๘%	๑๐%
๕.กลุ่มจังหวัดมีทรัพยากรธรรมชาติที่สมบูรณ์ มีสิ่งแวดล้อม สภาพสังคมที่ดี	ผลิตภัณฑ์มวลรวมกลุ่มจังหวัดที่แท้จริง (GPP) สาขาการบริการด้านสุขภาพ และสังคม เพิ่มขึ้น ๑๓%	๙,๕๒๓ ล้านบาท (ค่าเฉลี่ย ๕๓-๕๘)	๑๐%	๑๑%	๑๒%	๑๓%

สรุปผลการทบทวนตัวชี้วัดการพัฒนากลุ่มจังหวัดภาคใต้ฝั่งอ่าวไทยเลือกตัวชี้วัดระดับประเทศมาดำเนินการให้สอดคล้องกับเป้าหมายการพัฒนากลุ่มจังหวัดฯ ดังนี้

ยุทธศาสตร์ประเทศ/ เป้าหมายการพัฒนา	ข้อมูลภาพรวมตัวชี้วัด	เหตุผลสนับสนุน
Growth & Competitiveness	๑. ขนาดเศรษฐกิจ	กลุ่มจังหวัด มีขนาดเศรษฐกิจ ค่าเฉลี่ยสูงกว่าระดับประเทศ (๔๔,๕๔๑ ล้านบาท)
	๑.๑ ขนาดเศรษฐกิจภาค เกษตร	กลุ่มจังหวัด มีขนาดเศรษฐกิจภาคเกษตร ค่าเฉลี่ยสูงกว่า ระดับประเทศ (๕๔,๘๐๔ ล้านบาท)
	๑.๒ ขนาดเศรษฐกิจสาขา อุตสาหกรรมและเหมืองแร่	ขนาดเศรษฐกิจสาขาอุตสาหกรรมของกลุ่ม จังหวัดฯต่ำกว่า ค่าเฉลี่ยระดับประเทศ (๘,๖๐๘ ล้านบาท)
	๑.๓ ขนาดเศรษฐกิจ ภาคการบริการ	ขนาดเศรษฐกิจภาคการบริการของกลุ่มจังหวัด สูงกว่า ค่าเฉลี่ยระดับประเทศ (๑๙,๙๙๑ ล้านบาท)
	๒. อัตราขยายตัวมูลค่า ผลิตภัณฑ์กลุ่มจังหวัด	กลุ่มจังหวัดฯ มีอัตราขยายตัวมูลค่าผลิตภัณฑ์ต่ำกว่าค่าเฉลี่ย ของระดับประเทศ (ร้อยละ ๐.๖๑)
	๒.๑ รายการขยายตัวภาค เกษตร	อัตราการขยายตัวภาคเกษตรกลุ่มจังหวัดฯต่ำกว่าค่าเฉลี่ย ระดับประเทศ (ร้อยละ ๐.๐๙)
	๒.๒ อัตราการขยายตัว สาขา อุตสาหกรรมและ เหมืองแร่	อัตราการขยายตัวกลุ่มอุตสาหกรรมจังหวัดฯ มีค่าเฉลี่ยต่ำ กว่าระดับประเทศ (ร้อยละ ๑.๒๓)
	๓. มูลค่าผลิตภัณฑ์กลุ่ม จังหวัดเฉลี่ยต่อหัว	มูลค่าผลิตภัณฑ์กลุ่มจังหวัดฯเฉลี่ยต่อคนสูงกว่า ค่าเฉลี่ย ระดับประเทศ (ร้อยละ ๑,๑๒๕ บาท/คน)
	๔. ผลิตภาพแรงงาน	ผลิตภาพแรงงานกลุ่มจังหวัดฯ เฉลี่ยต่อคน ต่ำกว่าค่าเฉลี่ย ระดับประเทศ (ร้อยละ ๒,๓๔๓ บาท/คน)
	๕. อัตราการขยายตัวของ ผลิตภาพ แรงงาน	อัตราการขยายตัวของผลิตภาพแรงงานกลุ่ม จังหวัดฯ มี ค่าเฉลี่ยต่ำกว่าระดับประเทศ (ร้อยละ ๐.๑๕)
	๖. อัตราการว่างงาน	อัตราการว่างงานกลุ่มจังหวัดฯ มีค่าเฉลี่ยต่ำกว่า ระดับประเทศ (ร้อยละ ๐.๐๙)
	๗. รายได้จากการท่องเที่ยว	กลุ่มจังหวัดฯมีรายได้จากการท่องเที่ยวสูงกว่าค่าเฉลี่ย ระดับประเทศ (๕๖,๔๒๘ ล้านบาท)
	๘. อัตราการขยายตัว รายได้ท่องเที่ยว	กลุ่มจังหวัดฯ มีอัตราการขยายตัวรายได้จากการ ท่องเที่ยวสูง กว่าค่าเฉลี่ยระดับประเทศ (ร้อยละ ๘.๓๖)

**สรุปผลการทบทวน
แผนพัฒนากลุ่มจังหวัดภาคใต้ฝั่งอ่าวไทย (พ.ศ.๒๕๖๑-๒๕๖๔)**

หัวข้อ	แผนพัฒนากลุ่มจังหวัด (พ.ศ. ๒๕๖๑-๒๕๖๔)	แผนพัฒนาจังหวัด/กลุ่ม จังหวัด (พ.ศ. ๒๕๖๑-๒๕๖๔) ฉบับทบทวน	เหตุผลการ เปลี่ยนแปลง
เป้าหมายการพัฒนา	“ศูนย์กลางการเกษตร การท่องเที่ยวกับนานาชาติ มีระบบโลจิสติกส์ที่สมบูรณ์เป็นมิตรต่อสิ่งแวดล้อม”	“ศูนย์กลางการเกษตร การค้า การลงทุน การท่องเที่ยวกับนานาชาติโลจิสติกส์ที่สมบูรณ์เป็นมิตรกับสิ่งแวดล้อมสังคมคุณภาพ”	เพื่อให้การพัฒนาด้านต่าง ๆ ทั้งด้าน การเกษตร การท่องเที่ยว การค้า การลงทุน โครงสร้างพื้นฐาน การพัฒนาระบบโลจิสติกส์
ตัวชี้วัดความสำเร็จตามเป้าหมายการพัฒนา	<p>๑. ผลิตภัณฑ์มวลรวมกลุ่มจังหวัด ที่แท้จริง (GPP) ภาคเกษตรกรรม เพิ่มขึ้น ๒% จากค่าฐาน</p> <p>๒. ผลิตภัณฑ์มวลรวมกลุ่มจังหวัด ที่แท้จริง (GPP) สาขาอุตสาหกรรม เพิ่มขึ้น ๖% จากค่าฐาน</p> <p>๓. ร้อยละของรายได้จากการท่องเที่ยวที่เพิ่มขึ้น ๑๕% จากค่าฐาน</p> <p>๔. ผลิตภัณฑ์มวลรวมกลุ่มจังหวัด (GPP) สาขาการขนส่ง สถานที่เก็บสินค้าและการคมนาคม เพิ่มขึ้น ๑๐% จากค่าฐาน</p> <p>๕. ผลิตภัณฑ์มวลรวมกลุ่มจังหวัด ที่แท้จริง (GPP) สาขาการบริการด้านสุขภาพและสังคม เพิ่ม ๑๓% จากค่าฐาน</p> <p>๖. สถานการณ์การกัดเซาะชายฝั่งทะเล ของกลุ่มจังหวัดลดลง ๔% จากค่าฐาน</p>	<p>๑. ผลิตภัณฑ์มวลรวมกลุ่มจังหวัด ที่แท้จริง(GPP) ภาคเกษตรกรรม เพิ่มขึ้น ๒% จากค่าฐาน</p> <p>๒. ผลิตภัณฑ์มวลรวมกลุ่มจังหวัดที่แท้จริง (GPP) สาขาอุตสาหกรรม เพิ่มขึ้น ๖% จากค่าฐาน</p> <p>๓. ผลิตภัณฑ์มวลรวมกลุ่มจังหวัดที่แท้จริง (GPP) เพิ่มขึ้น ๒% จากค่าฐาน</p> <p>๔. ร้อยละของรายได้จากการท่องเที่ยว เพิ่มขึ้น ๑๕% จากค่าฐาน</p> <p>๕. ผลิตภัณฑ์มวลรวมกลุ่มจังหวัด (GPP) สาขาการขนส่ง สถานที่เก็บสินค้าและการคมนาคม เพิ่มขึ้น ๑๐% จากค่าฐาน</p> <p>๖. ผลิตภัณฑ์มวลรวมกลุ่มจังหวัดที่แท้จริง (GPP) สาขาการบริการ ด้านสุขภาพและสังคม เพิ่มขึ้น ๑๓%</p>	จะต้องเป็นเพื่อนำไปสู่การทำให้จังหวัดเป็นสังคมคุณภาพเพื่อให้สอดคล้องกับเป้าหมายการพัฒนาแผนพัฒนากลุ่มจังหวัด (พ.ศ.๒๕๖๑-๒๕๖๔) ฉบับทบทวน

หัวข้อ	แผนพัฒนากลุ่มจังหวัด (พ.ศ. ๒๕๖๑-๒๕๖๔)	แผนพัฒนาจังหวัด/กลุ่ม จังหวัด (พ.ศ. ๒๕๖๑-๒๕๖๔) ฉบับทบทวน	เหตุผลการ เปลี่ยนแปลง
ประเด็นการพัฒนา	<p>ยุทธศาสตร์ที่ ๑ พัฒนาการผลิต แปรรูป และ การบริหารจัดการ พืช เศรษฐกิจหลัก (ปาล์มน้ำมัน ยางพารา ไม้ผล)</p> <p>ยุทธศาสตร์ที่ ๒ การเพิ่มผลผลิตจากการประมง ชายฝั่งการเพาะเลี้ยงสัตว์น้ำ เศรษฐกิจ และการเลี้ยงสัตว์ เศรษฐกิจที่มีความโดดเด่น พื้นที่</p> <p>ยุทธศาสตร์ที่ ๓ พัฒนาสู่การเป็นสถานที่ ท่องเที่ยวนานาชาติคุณภาพ และมีความหลากหลายของ รูปแบบ การท่องเที่ยว</p> <p>ยุทธศาสตร์ที่ ๔ ด้านโครงสร้างพื้นฐานการ ขนส่งและโลจิสติกส์ เพื่อ รองรับการพัฒนาของกลุ่ม จังหวัด</p> <p>ยุทธศาสตร์ที่ ๕ การพัฒนาเป็นเมืองสีเขียว และสังคมคุณภาพ</p>	<p>ประเด็นการพัฒนา ด้านการเกษตร ด้านการ ผลิต แปรรูป การตลาดและการ บริหารจัดการ พืชเศรษฐกิจ หลัก (ปาล์มน้ำมัน ยางพารา ข้าว ไม้ผล) การประมงและปศุ สัตว์</p> <p>ประเด็นการพัฒนา ด้านการส่งเสริมการค้า การ ลงทุน การบริหารจัดการ การตลาดในสินค้า และบริการ อย่างครบวงจร ที่เชื่อมโยง การค้า การลงทุน ระหว่าง ประเทศ</p> <p>ประเด็นการพัฒนา ด้านการพัฒนาสู่การเป็นเมือง ท่องเที่ยว เพื่อรองรับ นักท่องเที่ยวที่มีคุณภาพยั่งยืน</p> <p>ประเด็นการพัฒนา ด้านการระบบโครงสร้าง พื้นฐาน การขนส่งโลจิสติกส์ พลังงาน ระบบเครือข่าย การ สื่อสาร สารสนเทศเพื่อรองรับ การพัฒนาของกลุ่มจังหวัด</p> <p>ประเด็นการพัฒนา การพัฒนาสู่การเป็นเมือง สวยงาม และสังคม คุณภาพ</p>	<p>เหตุผลของการ ปรับเปลี่ยน เพื่อให้การพัฒนา กลุ่มจังหวัด ภาคใต้ฝั่ง อ่าวไทยสอดคล้องและ เชื่อมโยงกับนโยบาย รัฐบาล ยุทธศาสตร์ ชาติระยะ ๑๒ ปี แผนพัฒนาเศรษฐกิจ และสังคมแห่งชาติ ฉบับที่ ๑๒ และ แผนพัฒนาภาคใต้ รองรับจังหวัดสงขลา ตามนโยบายการปรับ กลุ่มจังหวัด ๑๘ กลุ่ม จังหวัดใหม่โดยตั้ง ศักยภาพของจังหวัด สงขลาเข้ามาเป็น ประเด็นในการพัฒนา ของกลุ่มจังหวัด ภาคใต้ ฝั่งอ่าวไทย</p>

๓) แผนพัฒนาจังหวัด

วิสัยทัศน์

“นครแห่งอารยธรรม น่ายู่น่าเที่ยว การเกษตรและอุตสาหกรรมยั่งยืน”

คำนิยามวิสัยทัศน์

คำจากวิสัยทัศน์	หมายถึง
นครแห่งอารยธรรม	นครศรีธรรมราชเมืองที่มีความหลากหลายทางศาสนา พลเมืองอยู่ร่วมกันอย่างเอื้ออาทร มีแหล่งบ่มเพาะบุคคลด้วยด้วยสถาบันการเรียนรู้ทั้งในและนอกระบบ และมีประเพณี วัฒนธรรมที่สืบทอดอย่างยาวนาน
น่ายู่น่าเที่ยว	เมืองที่ปลอดภัยจากอาชญากรรม อุบัติภัย ภัยพิบัติทางธรรมชาติ ชุมชนเข้มแข็ง เป็นที่อยู่อาศัยชั้นดี และประชาชนมีความสุข มีสุขภาพอนามัยดี ชุมชนมีความมั่นคงทางอาหารสูง เป็นเมืองอาหารปลอดภัย เมืองสีเขียวที่เป็นมิตรกับสิ่งแวดล้อม เมืองพลังงานสะอาด เมืองที่มีการจัดการทรัพยากรธรรมชาติ น้ำ การบริหารจัดการสิ่งแวดล้อมอย่างยั่งยืน เมืองที่มีระบบสาธารณสุข ครอบคลุม ระบบคมนาคมที่เชื่อมโยงทั้งทางบก ทางราง ทางน้ำ ทางอากาศอย่างครบวงจร ระบบโลจิสติกส์ได้มาตรฐาน ประชาชนมีความเป็นเจ้าบ้านที่ดี และเป็นคนมีอัธยาศัยไมตรีที่ดี เป็นเมืองแห่งท่องเที่ยวที่อบอุ่น
การเกษตรและอุตสาหกรรมยั่งยืน	นครศรีธรรมราชมีฐานเศรษฐกิจเข้มแข็งจากภายในจังหวัด เป็นแหล่งการผลิตทางการเกษตรที่มีความสมดุลของระบบนิเวศ และสภาพแวดล้อม มุ่งเน้นการผลิตที่มีคุณภาพ ปลอดภัย มีมาตรฐาน และเพิ่มมูลค่า ตรงตามความต้องการของผู้บริโภค และนำนวัตกรรม เทคโนโลยีอันทันสมัยมาประยุกต์ใช้ ส่งผลให้เกษตรกร ประชาชนชาวจังหวัดนครศรีธรรมราช มีงาน อาชีพ รายได้ การบริหารจัดการด้านโครงสร้างพื้นฐานการผลิตทางการเกษตรที่มีประสิทธิภาพสูงสุดในเรื่อง ดิน น้ำ และระบบชลประทาน รวมทั้งการจัดสรรที่ดินทำกิน เป็นเมืองที่เน้นการจัดการด้านการส่งเสริมการผลิตพืช สัตว์ ประมง การพัฒนาศักยภาพเกษตรกรสู่ Smart Farmer การพัฒนาองค์กรเกษตรกร ให้เข้มแข็งการบริหารจัดการฟาร์มสู่ Smart Farm ระบบการวางแผนการผลิต เพื่อการสร้างมูลค่าผ่านการแปรรูปและ การพัฒนาตลาดสินค้าเกษตร ที่มีความยั่งยืนและเชื่อมโยงเครือข่ายด้านการตลาดทั้งภายในและภายนอกประเทศ มีการแปรรูปเพิ่มมูลค่า มูลค่าสินค้าเกษตรสร้างผลตอบแทนเชิงเศรษฐกิจ และการประยุกต์ใช้นวัตกรรมด้านการเกษตรคู่ขนานภูมิปัญญาท้องถิ่น เศรษฐกิจเติบโตจากการท่องเที่ยว เป็นแหล่งท่องเที่ยวทางวัฒนธรรมและธรรมชาติ นิเวศน์ป่าเขา และทางทะเล และการท่องเที่ยวทางพุทธศาสนา เศรษฐกิจจากฐานการค้า การลงทุน การบริการ และอุตสาหกรรมที่เป็นมิตรกับสิ่งแวดล้อม ที่เติบโต และแข่งขันได้

จุดยืนการพัฒนาของจังหวัด

จากข้อมูลการวิเคราะห์ศักยภาพของจังหวัด และกำหนดทิศทางการพัฒนายุทธศาสตร์ในภาพรวมของจังหวัดนครศรีธรรมราช ได้กำหนดจุดยืนการพัฒนาของจังหวัด ๓ ประเด็น ดังนี้

๑. เมืองสืบสานศิลปวัฒนธรรม สงบสุข น่ายู่น่าเที่ยว
๒. เมืองเกษตรนวัตกรรม และอุตสาหกรรมสีเขียว
๓. ศูนย์กลางการคมนาคมขนส่ง และกระจายสินค้าของภาคใต้

เป้าหมายการพัฒนา

๑. เพิ่มรายได้จากการเกษตร อุตสาหกรรมและการท่องเที่ยว ยกกระดับมาตรฐานคุณภาพ
๒. เพิ่มรายได้จากการท่องเที่ยว
๓. ทรัพยากรธรรมชาติและสิ่งแวดล้อมได้รับการจัดการอย่างมีประสิทธิภาพและยั่งยืน
๔. ประชาชนยึดหลักธรรมะในการดำเนินชีวิต และมีคุณภาพชีวิตที่ดีขึ้น
๕. ศิลปวัฒนธรรม และประเพณีมีการสืบสานอย่างต่อเนื่อง

ประเด็นการพัฒนา

๑. การบริหารจัดการเกษตรและอุตสาหกรรมสู่มาตรฐานครบวงจรและเป็นมิตรกับสิ่งแวดล้อม
๒. การพัฒนาการท่องเที่ยวบนพื้นฐานธรรมะ ธรรมชาติ และศิลปวัฒนธรรม
๓. การบริหารจัดการทรัพยากรธรรมชาติและสิ่งแวดล้อมอย่างยั่งยืน
๔. การพัฒนาคน ชุมชน และสังคมให้น่าอยู่ เข้มแข็งตามปรัชญาเศรษฐกิจพอเพียง
๕. การรักษาความมั่นคงและความสงบเรียบร้อย
๖. การส่งเสริมศาสนา ศิลปะ และวัฒนธรรม

เป้าหมายการพัฒนา	ตัวชี้วัด	ข้อมูลพื้นฐาน		เป้าหมายรายปี				
		๒๕๕๙	๒๕๖๐	๒๕๖๑	๒๕๖๒	๒๕๖๓	๒๕๖๔	๒๕๖๕
๑. เพิ่มรายได้จากการเกษตร และอุตสาหกรรมโดยควบคู่กับการระดับมาตรฐานคุณภาพ	๑.๑ มูลค่าผลิตภัณฑ์มวลรวมด้านการเกษตรของจังหวัด เพิ่มขึ้น ร้อยละ ๑ ต่อปี	๓๔,๖๗๕ ล้านบาท	๓๘,๘๐๗ ล้านบาท	๓๙,๑๙๕ ล้านบาท	๓๙,๕๘๖ ล้านบาท	๓๙,๙๘๑ ล้านบาท	๔๐,๓๘๐ ล้านบาท	๔๐,๗๘๓ ล้านบาท
๒. เพิ่มรายได้จากการท่องเที่ยว	๒.๑ รายได้จากการท่องเที่ยวเพิ่มขึ้น ร้อยละ ๑๕ ต่อปี	๑๔,๔๖๕ ล้านบาท	๑๕,๕๗๙ ล้านบาท	๑๕	๑๕	๑๕	๑๕	๑๕
๓. ทรัพยากรธรรมชาติและสิ่งแวดล้อมได้รับการจัดการอย่างมีประสิทธิภาพและยั่งยืน	๓.๑. ร้อยละของพื้นที่สีเขียวเพิ่มขึ้น ร้อยละ ๒	๐.๐๒	๐.๐๘	๒	๒	๒	๒	๒
	๓.๒ ร้อยละของขยะมูลฝอยที่นำกลับมาใช้ประโยชน์ ร้อยละ ๓๐	N/A	๓๘.๐๔	๔๔.๘๔	๓๐	๓๐	๓๐	๓๐
	๓.๓ ร้อยละของการใช้พลังงานลดลง ร้อยละ ๓	๑.๐๘	๒.๗๖	๓	๓	๓	๓	๓
๔. ประชาชนยึดหลักธรรมะในการดำเนินชีวิต และมีคุณภาพชีวิตที่ดีขึ้น	๔.๑ ดัชนีชี้วัดคุณภาพชีวิตและความสุขมวลรวมของประชาชนเพิ่มขึ้นปีละ ๒๓ หมู่บ้าน	๑๓๘	๒๓	๒๓	๒๓	๒๓	๒๓	๒๓
๕. ศิลปวัฒนธรรมและประเพณีมีการสืบสานอย่างต่อเนื่อง	๕.๑ ระดับความสำเร็จของการดำเนินงานศิลปวัฒนธรรมและประเพณีสืบสานอย่างต่อเนื่อง	ระดับ ๕	ระดับ ๕	* ระดับ ๕	ระดับ ๕	ระดับ ๕	ระดับ ๕	ระดับ ๕

* พิจารณาจากระดับความสำเร็จของการดำเนินงานด้านศิลปวัฒนธรรมและประเพณี ปลูกฝังให้ประชาชนรักศิลปวัฒนธรรม ประเพณีท้องถิ่น โดยเน้นกิจกรรมการสืบสาน สืบทอด ศิลปวัฒนธรรม ประเพณีของทุกองค์กรอย่างต่อเนื่องและมีส่วนร่วม

ระดับคะแนน ๑ จัดประชุมเพื่อรวบรวมกิจกรรม/โครงการที่เกี่ยวข้องกับประเพณี ศิลปวัฒนธรรม กำหนดเป็นแผนปฏิบัติการด้านศิลปวัฒนธรรม และประเพณี และกำหนดเป้าหมายที่ชัดเจนของ ตัวชี้วัดผลสำเร็จต่างๆ

ระดับคะแนน ๒ ดำเนินกิจกรรมตามแผนปฏิบัติการด้านศิลปวัฒนธรรมและประเพณีได้ครบถ้วน ร้อยละ ๑๐๐

ระดับคะแนน ๓ มีรายงานสรุปผลการดำเนินงานแต่ละกิจกรรม/โครงการจากหน่วยงานที่ ดำเนินการได้ครบถ้วน

ระดับคะแนน ๔ สรุปประเมินผลสำเร็จในภาพรวมของแผนปฏิบัติการฯ ตามตัวชี้วัดที่กำหนดไว้ได้ อย่าง ชัดเจน พร้อมอภิปรายผล และปัญหาอุปสรรค ข้อเสนอแนะในภาพรวม

ระดับคะแนน ๕ จัดประชุมสัมมนาผลการดำเนินงานตามแผนปฏิบัติการต่างๆ ที่เกี่ยวข้อง และสามารถกำหนดแนวทางการสร้างความยั่งยืนด้านศิลปวัฒนธรรม ประเพณี เพื่อเสนอผู้บริหารกำหนดไว้ใน ยุทธศาสตร์การพัฒนาลำปางต่อไป

ประเด็นการพัฒนาที่ ๑

การบริหารจัดการเกษตรและอุตสาหกรรมสู่มาตรฐานครบวงจร และเป็นมิตรกับสิ่งแวดล้อม

๑.เป้าหมายของประเด็นการพัฒนา

เป็นเมืองเกษตรสุขภาพ เกษตรคุณภาพ เกษตรนวัตกรรม ท่องเที่ยวเกษตร และเกษตรอุตสาหกรรมสีเขียว ที่เป็นมิตรกับสิ่งแวดล้อม ได้รับการจัดการอย่างมีประสิทธิภาพ

๒.ตัวชี้วัดและค่าเป้าหมาย

เป้าหมาย ประเด็นการ พัฒนา	ตัวชี้วัด/ เป้าหมายรวม ๕ ปี	ข้อมูลพื้นฐาน		เป้าหมายรายปี				
		๒๕๕๙	๒๕๖๐	๒๕๖๑	๒๕๖๒	๒๕๖๓	๒๕๖๔	๒๕๖๕
๒.๑ เป็นเมือง เกษตรสุขภาพ เกษตรคุณภาพ เกษตรนวัตกรรม ท่องเที่ยวเกษตร และเกษตร อุตสาหกรรมสีเขียวที่เป็นมิตร กับสิ่งแวดล้อม ได้รับการจัดการ อย่างมี ประสิทธิภาพ	๒.๑.๑ จำนวนผลิตภัณฑ์ที่ เกิดจากการใช้เทคโนโลยี นวัตกรรม/๑	๑	๑	๑	๑	๑	๑	๑
	๒.๑.๒ ร้อยละที่เพิ่มขึ้นของ รายได้จากผลิตภัณฑ์ที่ใช้ เทคโนโลยีนวัตกรรม/ร้อยละ ๒๕	N/A	N/A	๑๐	๑๕	๒๐	๒๕	๒๕
	๒.๑.๓ จำนวนแหล่งน้ำ ชุมชนที่เพิ่มขึ้น/๔๕	๑๓	๑๐	๒๗	๑๓	๙	๙	๙
	๒.๑.๔ ร้อยละที่เพิ่มขึ้นของ โครงสร้างพื้นฐานด้าน คมนาคมขนส่งได้รับการ ปรับปรุงและพัฒนา/ร้อยละ ๒๐	๔	๔	๔	๔	๔	๔	๔
	๒.๑.๕ ร้อยละ ๕ ของสถาน ประกอบการที่ได้รับการ รับรองอุตสาหกรรมสีเขียว/ ร้อยละ ๕	๕.๑๘	๕.๐๐	๕.๐๐	๕.๐๐	๕.๐๐	๕.๐๐	๕.๐๐

๓.กลยุทธ์

- ๓.๑ พัฒนาลินค้าเกษตร บริหารจัดการน้ำและบริการทางการเกษตร การเรียนรู้เทคโนโลยีและนวัตกรรม
- ๓.๒ พัฒนาระบบการท่องเที่ยวเกษตรที่ได้มาตรฐานบนปัจจัยพื้นฐานด้านการเกษตรที่มีคุณภาพ
- ๓.๓ พัฒนาระบบการผลิต การเก็บเกี่ยว การเก็บรักษา การแปรรูป และพัฒนาผลผลิตต่อยอดเป็นเกษตรอุตสาหกรรมก้าวหน้าแบบครบวงจรอย่างมีประสิทธิภาพ
- ๓.๔ สร้างเครือข่ายความร่วมมือระหว่างภาครัฐ องค์กรชุมชน กลุ่มเกษตรกร พ่อค้าในการผลิต การตลาด และการกระจายสินค้าทางการเกษตร
- ๓.๕ พัฒนาระบบโลจิสติกส์ รองรับการเดินทางเป็นเมืองศูนย์กลางการคมนาคมขนส่งและกระจายสินค้าทางการเกษตร
- ๓.๖ ส่งเสริมสถานประกอบการอุตสาหกรรมของจังหวัดให้พัฒนาระบบการผลิตที่มีมาตรฐานและเป็นอุตสาหกรรม นวัตกรรมสีเขียว

ประเด็นการพัฒนาที่ ๒

การพัฒนาการท่องเที่ยวบนพื้นฐานธรรมชาติ ธรรมชาติและศิลปวัฒนธรรม

๑.เป้าหมายของประเด็นการพัฒนา

- ๑.๑ เพิ่มรายได้จากการท่องเที่ยว
- ๑.๒ แหล่งท่องเที่ยวได้รับการพัฒนาให้ได้มาตรฐาน
- ๑.๓ เพิ่มศักยภาพบุคลากรด้านการท่องเที่ยว

๒. ตัวชี้วัดและค่าเป้าหมาย

เป้าหมาย ประเด็นการ พัฒนา	ตัวชี้วัด/ เป้าหมายรวม ๕ ปี	ข้อมูลพื้นฐาน		เป้าหมายรายปี				
		๒๕๕๙	๒๕๖๐	๒๕๖๑	๒๕๖๒	๒๕๖๓	๒๕๖๔	๒๕๖๕
๒.๑ เพิ่มรายได้ จากการ ท่องเที่ยว	๒.๑.๑ ร้อยละ ของรายได้จาก การท่องเที่ยว เพิ่มขึ้น/ร้อยละ ๑๕	๑๔,๔๖๕ ล้านบาท	๑๕,๕๗๙ ล้านบาท	๑๕	๑๕	๑๕	๑๕	๑๕
๒.๒ แหล่ง ท่องเที่ยวได้รับ การพัฒนาให้ ได้มาตรฐาน	๒.๒.๑ จำนวน แหล่งท่องเที่ยว ได้รับการพัฒนา ให้ได้มาตรฐาน/ ๑๐ แห่ง	๓	๒	๒	๒	๒	๒	๒
๒.๓ เพิ่ม ศักยภาพ บุคลากรด้าน การท่องเที่ยว	๒.๓.๑ จำนวน บุคลากรด้านการ ท่องเที่ยวที่ได้รับ การพัฒนา ศักยภาพไม่น้อย กว่า ๑,๐๐ คน	๒๑๐	๓๐๐	๕,๐๐๐	๒๐๐	๒๐๐	๒๐๐	๒๐๐

๓. กลยุทธ์

๓.๑ พัฒนาโครงสร้างพื้นฐาน พื้นที่ แหล่งท่องเที่ยวและสิ่งอำนวยความสะดวกเพื่อการท่องเที่ยว ที่ได้มาตรฐาน

๓.๒ พัฒนาสินค้าและบริการให้มีคุณภาพ ได้มาตรฐาน มีความปลอดภัย เสริมสร้างโอกาสและศักยภาพการแข่งขัน ในตลาดการท่องเที่ยว

๓.๓ พัฒนาระบบการบริหารจัดการการและสื่อสารการตลาดท่องเที่ยวเชิงรุก ภายใต้ชื่อนครสองธรรม “ธรรมะและธรรมชาติ”

๓.๔ พัฒนาศักยภาพและยกระดับคุณภาพบุคลากร แรงงานรองรับการท่องเที่ยวที่ได้มาตรฐาน เกิดความประทับใจแก่ผู้มาเยือน

๓.๕ พัฒนาชุมชนธรรมนิยมประเพณีและวิถีชีวิตชุมชนตามวิถีชาวนคร เพื่อสนับสนุนการท่องเที่ยว

ประเด็นการพัฒนาที่ ๓
การบริหารจัดการทรัพยากรธรรมชาติและสิ่งแวดล้อมอย่างยั่งยืน

๑. เป้าหมายของประเด็นการพัฒนา

- ๑.๑ ทรัพยากรธรรมชาติ น้ำ สิ่งแวดล้อม ได้รับการจัดการอย่างมีประสิทธิภาพและใช้อย่างยั่งยืน
- ๑.๒ การจัดการพลังงานอย่างมีประสิทธิภาพและใช้อย่างประหยัด

๒. ตัวชี้วัดและค่าเป้าหมาย

เป้าหมาย ประเด็นการพัฒนา	ตัวชี้วัด/ เป้าหมายรวม ๕ ปี	ข้อมูลพื้นฐาน		เป้าหมายรายปี				
		๒๕๕๙	๒๕๖๐	๒๕๖๑	๒๕๖๒	๒๕๖๓	๒๕๖๔	๒๕๖๕
๒.๑ ทรัพยากรธรรมชาติ น้ำ สิ่งแวดล้อม ได้รับการจัดการ อย่างมี ประสิทธิภาพและ ใช้อย่างยั่งยืน	๒.๑.๑ ร้อยละ ของพื้นที่สีเขียว เพิ่มขึ้น/ร้อยละ ๒	๐.๐๒	๐.๐๘	๒	๒	๒	๒	๒
	๒.๑.๒ ร้อยละ ของขยะมูลฝอยที่ นำกลับมาใช้ ประโยชน์/ร้อย ละ ๓๐	N/A	๓๘.๐๔	๔๔.๘๔	๓๐	๓๐	๓๐	๓๐
	๒.๑.๓ จำนวน ขององค์กร ปกครองส่วน ท้องถิ่นที่ได้รับ การพัฒนา ศักยภาพในการ จัดการภัยพิบัติ/ ๔๐	๒๐	๒๕	๒๙	๓๒	๓๘	๔๐	๔๐
๒.๒ การจัด การพลังงานอย่างมี ประสิทธิภาพและ ใช้อย่างประหยัด	๒.๒.๑ ร้อยละ ของการใช้ พลังงานลดลง/ ร้อยละ ๓	๑.๐๘	๒.๗๖	๓	๓	๓	๓	๓
	๒.๒.๒ การใช้ พลังงานทดแทน เพิ่มขึ้น/๘๐ toe	N/A	N/A	๒๐	๒๐	๒๐	๒๐	๒๐

๓. กลยุทธ์

๓.๑ พัฒนาระบบการจัดการทรัพยากรธรรมชาติ น้ำ และสิ่งแวดล้อมในชุมชนรองรับการเกษตร การท่องเที่ยวและการพัฒนาจังหวัดโดยการมีส่วนร่วมทุกภาคส่วน

๓.๒ อนุรักษ์ ปกป้องกัน พื้นฟู ทรัพยากรธรรมชาติและสิ่งแวดล้อม เพิ่มความสมบูรณ์ในระบบนิเวศพื้นที่ป่าเขา ลำน้ำหลักและนิเวศทางทะเลจังหวัด

๓.๓ พัฒนาศักยภาพเครือข่ายในการจัดการภัยพิบัติ สาธารณภัยที่ยั่งยืน

๓.๔ ส่งเสริม สนับสนุน หนุนรงค์ และเสริมสร้างความสามารถในการพัฒนาสู่เมืองแห่งพลังงานทดแทน และการประหยัดพลังงาน

ประเด็นการพัฒนาที่ ๔

การพัฒนาคน ชุมชน และสังคมให้น่าอยู่ เข้มแข็ง ตามปรัชญาเศรษฐกิจพอเพียง

๑. เป้าหมายของประเด็นการพัฒนา

- ๑.๑ ประชาชนได้รับสวัสดิการพื้นฐานอย่างทั่วถึงมีคุณภาพชีวิตที่ดี และมีความสุข
- ๑.๒ การศึกษามีคุณภาพ ทัดเทียมกับค่ามาตรฐานการศึกษา
- ๑.๓ ชุมชนเข้มแข็งตามแนวปรัชญาของเศรษฐกิจพอเพียง

๒. ตัวชี้วัดและค่าเป้าหมาย

เป้าหมาย ประเด็นการ พัฒนา	ตัวชี้วัด/ เป้าหมายรวม ๕ ปี	ข้อมูลพื้นฐาน		เป้าหมายรายปี				
		๒๕๕๙	๒๕๖๐	๒๕๖๑	๒๕๖๒	๒๕๖๓	๒๕๖๔	๒๕๖๕
๒.๑ ประชาชน ได้รับสวัสดิการ พื้นฐานอย่างทั่วถึง มีคุณภาพชีวิตที่ดี และมีความสุข	๒.๑.๑ ดัชนีความ มั่นคงของมนุษย์/ ๙๕	๘๐	๘๐	๘๐	๘๕	๙๐	๙๕	๙๕
๒.๒ การศึกษามี คุณภาพ ทัดเทียม กับค่ามาตรฐาน การศึกษา	๒.๒.๑ ค่าเฉลี่ย คะแนน O-net ม.๓/๖๐	๓๕.๘๒	๓๔.๖๔	๔๐	๔๕	๕๐	๕๕	๖๐
	๒.๒.๒ ปีการศึกษา เฉลี่ยของคน จังหวัด นครศรีธรรมราช สูงกว่าเกณฑ์ มาตรฐาน ประเทศ/๙.๗	๙.๕๐	N/A	๙.๑	๙.๔	๙.๕	๙.๖	๙.๗
๒.๓ ชุมชน เข้มแข็งตามแนว ปรัชญาของ เศรษฐกิจพอเพียง	๒.๓.๑ ร้อยละของ ชุมชนเข้มแข็งตาม แนวปรัชญา เศรษฐกิจพอเพียง/ ร้อยละ ๖๐	๓๐	๓๕	๔๐	๔๕	๕๐	๕๕	๖๐

๓. กลยุทธ์

- ๓.๑ พัฒนาคูณภาพการให้บริการทางสังคม และการเข้าถึงสวัสดิการพื้นฐานของประชาชน อย่างทั่วถึง เป็นธรรมและมีคุณภาพชีวิตที่ดี
- ๓.๒ ส่งเสริมสุขภาพของประชาชนให้มีสุขภาพดีถ้วนหน้าและมีความสุข
- ๓.๓ สร้างความปรองดองสมานฉันท์ เป็นธรรมแก่ประชาชน ชุมชน สังคม เป็น “นครที่น่าอยู่ ชุมชน เข้มแข็ง”

๓.๔ ยกย่องคุณภาพการศึกษาทุกระดับให้ได้มาตรฐาน ให้เป็น “นครแห่งการเรียนรู้”

๓.๕ เสริมสร้างเศรษฐกิจชุมชนให้เข้มแข็ง มั่งคั่ง ยั่งยืน สร้างงาน สร้างอาชีพตามแนวปรัชญาของเศรษฐกิจพอเพียง

๓.๖ พัฒนาโครงสร้างพื้นฐาน และปัจจัยพื้นฐานเพื่อคุณภาพชีวิตที่ดีของประชาชน

ประเด็นการพัฒนาที่ ๕

การรักษาความมั่นคงและความสงบเรียบร้อย

๑. เป้าหมายของประเด็นการพัฒนา

๑.๑ สังคมปลอดภัยาสเหตุ

๑.๒ ประชาชนมีความปลอดภัยในชีวิตและทรัพย์สิน และมีคุณภาพชีวิตที่ดี

๒. ตัวชี้วัดและค่าเป้าหมาย

เป้าหมาย ประเด็นการ พัฒนา	ตัวชี้วัด/ เป้าหมายรวม ๕ ปี	ข้อมูลพื้นฐาน		เป้าหมายรายปี				
		๒๕๕๙	๒๕๖๐	๒๕๖๑	๒๕๖๒	๒๕๖๓	๒๕๖๔	๒๕๖๕
๒.๑ สังคมปลอดภัยาสเหตุ	๒.๑.๑ ร้อยละ ของหมู่บ้าน/ ชุมชนเอาชนะ ปัญหาเสเหตุ อย่างยั่งยืน/ ร้อย ละ ๕๕	๒๕	๓๐	๓๕	๔๐	๔๕	๕๐	๕๕
๒.๒ ประชาชนมี ความปลอดภัยใน ชีวิตและ ทรัพย์สิน และมี คุณภาพชีวิตที่ดี	๒.๒.๑ อัตราการ ลดลงของคดี อาชญากรรมทุก ประเภท/ร้อยละ ๙๕	๘๐	๘๐	๘๐	๘๕	๙๐	๙๕	๙๕
	๒.๒.๒ อัตราการ ลดลงการเกิด อุบัติเหตุ/ ร้อยละ๙๕	๗๕	๗๕	๗๕	๘๐	๘๕	๙๐	๙๕

๓. กลยุทธ์

๓.๑ จัดให้มีการป้องกัน ปรามปราม สร้างความเข้มแข็งและพัฒนามวลชนเอาชนะเสเหตุอย่างยั่งยืน

๓.๒ พัฒนาสร้างระบบความมั่นคงและความปลอดภัยในชีวิตและทรัพย์สิน

ประเด็นการพัฒนาที่ ๒
การส่งเสริมศาสนา ศิลปะ และวัฒนธรรม

๑. เป้าหมายของประเด็นการพัฒนา

๑.๑ ศิลปวัฒนธรรมและประเพณีมีการสืบสานอย่างต่อเนื่อง

๒. ตัวชี้วัดและค่าเป้าหมาย

เป้าหมาย ประเด็นการ พัฒนา	ตัวชี้วัด/ เป้าหมายรวม ๕ ปี	ข้อมูลพื้นฐาน		เป้าหมายรายปี				
		๒๕๕๙	๒๕๖๐	๒๕๖๑	๒๕๖๒	๒๕๖๓	๒๕๖๔	๒๕๖๕
๒.๑ ศิลปวัฒนธรรม และประเพณีมี การสืบสานอย่าง ต่อเนื่อง	๒.๑ ระดับ ความสำเร็จของ การดำเนินงาน ศิลปวัฒนธรรม และประเพณีสืบ สานอย่าง ต่อเนื่อง/ระดับ ๕	ระดับ ๕	ระดับ ๕	*ระดับ ๕	ระดับ ๕	ระดับ ๕	ระดับ ๕	ระดับ ๕

๓. กลยุทธ์

๓.๑ พัฒนาระบบการจัดการวัฒนธรรม ประเพณี ศาสนา ศิลปะ ภูมิปัญญาแผ่นดิน ให้มีความยั่งยืน สร้างคุณค่าเพิ่มแก่ชุมชนและจังหวัด

๓.๒ อนุรักษ์ พื้นฟู สืบสาน พัฒนาและเผยแพร่มรดกทางวัฒนธรรม

* พิจารณาจากระดับความสำเร็จของการดำเนินงานด้านศิลปวัฒนธรรมและประเพณี ปลูกฝังให้ประชาชนรักศิลปวัฒนธรรม ประเพณีท้องถิ่น โดยเน้นกิจกรรมการสืบสาน สืบทอด ศิลปวัฒนธรรม ประเพณีของทุกองค์กรอย่างต่อเนื่องและมีส่วนร่วม

ระดับคะแนน ๑ จัดประชุมเพื่อรวบรวมกิจกรรม/โครงการที่เกี่ยวข้องกับประเพณี ศิลปวัฒนธรรม กำหนดเป็นแผนปฏิบัติการด้านศิลปวัฒนธรรม และประเพณี และกำหนดเป้าหมายที่ชัดเจนของตัวชี้วัดผลสำเร็จต่างๆ

ระดับคะแนน ๒ ดำเนินกิจกรรมตามแผนปฏิบัติการด้านศิลปวัฒนธรรมและประเพณีได้ครบถ้วน ร้อยละ ๑๐๐

ระดับคะแนน ๓ มีรายงานสรุปผลการดำเนินงานแต่ละกิจกรรม/โครงการจากหน่วยงานที่ดำเนินการได้ครบถ้วน

ระดับคะแนน ๔ สรุปประเมินผลสำเร็จในภาพรวมของแผนปฏิบัติการฯ ตามตัวชี้วัดที่กำหนดไว้ได้อย่างชัดเจน พร้อมอภิปรายผล และปัญหาอุปสรรค ข้อเสนอแนะในภาพรวม

ระดับคะแนน ๕ จัดประชุมสัมมนาผลการดำเนินงานตามแผนปฏิบัติการต่างๆ ที่เกี่ยวข้อง และสามารถกำหนดแนวทางการสร้างความยั่งยืนด้านศิลปวัฒนธรรม ประเพณี เพื่อเสนอผู้บริหารกำหนดไว้ในยุทธศาสตร์การพัฒนาจังหวัดต่อไป

ประเด็นการพัฒนา

การวิเคราะห์ประเด็นการพัฒนาที่เชื่อมโยงกับกรอบทิศทางการพัฒนาประเทศ ๔ มิติ โดยใช้ตัวชี้วัดการพัฒนาระดับจังหวัด

การวิเคราะห์สภาวะการณ์การพัฒนาจังหวัดนครศรีธรรมราชได้คำนึงถึงความเชื่อมโยงกับกรอบทิศทางการพัฒนาระดับประเทศ จึงได้นำข้อมูลจากตัวชี้วัดการพัฒนาระดับจังหวัด ซึ่งสำนักงานคณะกรรมการ

พัฒนาการเศรษฐกิจและสังคมแห่งชาติได้จัดทำขึ้น มาพิจารณาประกอบการวิเคราะห์ข้อมูล/ข้อเท็จจริงของพื้นที่ เพื่อสะท้อนถึงสภาพการพัฒนาจังหวัดนครศรีธรรมราชโดยเปรียบเทียบกับระดับค่ากลางของประเทศ และสามารถเชื่อมโยงสู่ประเด็นปัญหา/ประเด็นการพัฒนาของจังหวัดได้ชัดเจนยิ่งขึ้น ผลการวิเคราะห์สภาพการณ์จากตัวชี้วัดการพัฒนาจังหวัดนครศรีธรรมราช สรุปได้ดังนี้

ภาพรวมสภาพการณ์การพัฒนา

การพัฒนาในภาพรวมของจังหวัดนครศรีธรรมราชยังอยู่ในระดับต่ำกว่าระดับประเทศเล็กน้อย แต่ตัวชี้วัดหลายตัวปรับตัวดีขึ้นจากปีก่อนหน้า ตัวชี้วัดภาพรวม (Composite Index) ของจังหวัดทั้งประเทศมีค่ากลางอยู่ที่ ๓๑.๒๗ ขณะที่ของจังหวัดนครศรีธรรมราชเท่ากับ ๒๙.๙๔ เมื่อพิจารณาตัวชี้วัดทั้ง ๔ มิติ พบว่ามีมิติการเติบโตทางเศรษฐกิจ และมีมิติการเติบโตทางเศรษฐกิจสีเขียว เป็นปัญหาสำคัญของจังหวัด เนื่องจากตัวชี้วัดบางตัวมีค่าต่ำกว่าค่ากลางของประเทศ โดยเฉพาะอัตราการเปลี่ยนแปลงของรายได้เฉลี่ยของครัวเรือนในจังหวัด อัตราการเปลี่ยนแปลงของผลิตภัณฑ์มวลรวมจังหวัด อัตราการว่างงาน ปริมาณขยะในจังหวัด สัดส่วนปริมาณการใช้น้ำมันเชื้อเพลิงเพื่อยานพาหนะต่อประชากร สัดส่วนปริมาณการใช้ไฟฟ้าภาคครัวเรือนต่อประชากร ร้อยละของสถานพยาบาลที่ได้รับการรับรองคุณภาพ HA ร้อยละของครัวเรือนที่เข้าถึงน้ำประปา ร้อยละครัวเรือนที่เข้าถึงไฟฟ้า อย่างไรก็ตามมิติการพัฒนาแบบทั่วถึงและมิติประสิทธิภาพของภาครัฐ ถึงแม้ว่าค่าภาพรวมจะสูงกว่าค่ากลางของประเทศแต่ก็ยังมีตัวชี้วัดบางตัวที่ต่ำกว่าค่ากลางของประเทศ ได้แก่ ร้อยละของประชากรที่อยู่ใต้เส้นความยากจน ร้อยละผู้อยู่ในระบบประกันสังคมต่อกำลังแรงงาน อัตราส่วนแพทย์ต่อประชากร

๒. ประเด็นการพัฒนาที่สำคัญ

๒.๑) มิติการพัฒนาแบบทั่วถึง : ตัวชี้วัดในมิตินี้ ประชากรที่อยู่ใต้เส้นความยากจน ของจังหวัดนครศรีธรรมราช มีค่าต่ำกว่าค่ากลางของประเทศ เนื่องจากขาดการติดตามและการบูรณาการความร่วมมือที่ดีในการจัดกิจกรรมลดรายจ่าย เพิ่มรายได้ และขยายโอกาสของที่ทำการปกครองจังหวัด องค์กรปกครองส่วนท้องถิ่น และสำนักงานพัฒนาชุมชนจังหวัด อย่างต่อเนื่อง สำหรับสัมประสิทธิ์การกระจายรายได้ต่ำกว่าค่ากลางของประเทศเล็กน้อย เป็นตัวเลขที่ไม่น่าเป็นห่วง ร้อยละผู้อยู่ในระบบประกันสังคมต่อกำลังแรงงานต่ำกว่าค่ากลางของประเทศ สาเหตุอาจเนื่องมาจากแรงงานในจังหวัดขาดความรู้ความเข้าใจในระบบประกันสังคมที่ถูกต้องและชัดเจน โดยจังหวัดจะให้ความรู้และสร้างแรงจูงใจให้แรงงานนอกระบบเข้าสู่ระบบประกันสังคมและส่งเสริมอาชีพตามความต้องการของตลาด ในส่วนของอัตราส่วนของแพทย์ต่อประชากรต่ำกว่าค่ากลางของประเทศเล็กน้อย เป็นตัวเลขที่สามารถพัฒนาให้สูงขึ้น เนื่องจากจังหวัดนครศรีธรรมราชเป็นจังหวัดที่มีประชากรมาก แต่จังหวัดนครศรีธรรมราชมีสถาบันการศึกษาที่ผลิตบุคลากรทางด้านการศึกษาโดยตรง แต่อย่างไรก็ตามยังมีปัจจัยภายนอกอื่นๆ ที่เกี่ยวข้องที่จังหวัดไม่สามารถควบคุมได้ เช่น นโยบายการผลิตแพทย์ โควตาแพทย์ แต่ละพื้นที่ หรือโครงสร้างอัตราค่าเล่าเรียนสำหรับในส่วนของการศึกษาทั้งจำนวนปีการศึกษาเฉลี่ยและค่าเฉลี่ยคะแนน O-net ม.๓ สูงกว่าค่ากลางของประเทศ เนื่องจากผู้ปกครองเห็นความสำคัญของการศึกษา และมีสถานศึกษาครอบคลุมทุกระดับ และจังหวัดให้ความสำคัญกับการให้ความรู้ทางด้านวิชาการ การพัฒนาการเรียนการสอนและการจัดกิจกรรมเสริมเพื่อยกระดับผลสัมฤทธิ์ทางการเรียนทุกกลุ่มสาระ

๒.๒) มิติการเติบโตทางเศรษฐกิจ : ตัวชี้วัดในมิตินี้ อัตราการเปลี่ยนแปลงของรายได้เฉลี่ยของครัวเรือนในจังหวัด และอัตราการเปลี่ยนแปลงผลิตภัณฑ์มวลรวมจังหวัด ต่ำกว่าค่ากลางของประเทศมาก เนื่องจากจังหวัดนครศรีธรรมราชมีจำนวนประชากรมาก และรายได้มวลรวมของจังหวัดยังอยู่ที่ภาคธุรกิจ การค้า และเกษตรกรรมรายใหญ่เท่านั้น โครงสร้างเศรษฐกิจจังหวัดอยู่ในภาคเกษตร และยังทำเกษตรดั้งเดิม ต้นทุนสูง ในส่วนของภาคเกษตรโดยเฉพาะการหดตัวของสาขาประมง สาเหตุหลักมาจากผลผลิตประมงทะเลหดตัว เนื่องจากปริมาณผลผลิตกึ่งลดลงจากปัญหาโรคตายด่วน ส่วนภาคนอกเกษตร เนื่องจากการหดตัวของสาขาเหมืองแร่ สาขาอสังหาริมทรัพย์ สาขาขนส่ง สาขาก่อสร้าง สาขาการไฟฟ้า แก๊ส และการประปา สำหรับอัตราการว่างงาน ที่ยังมีค่า

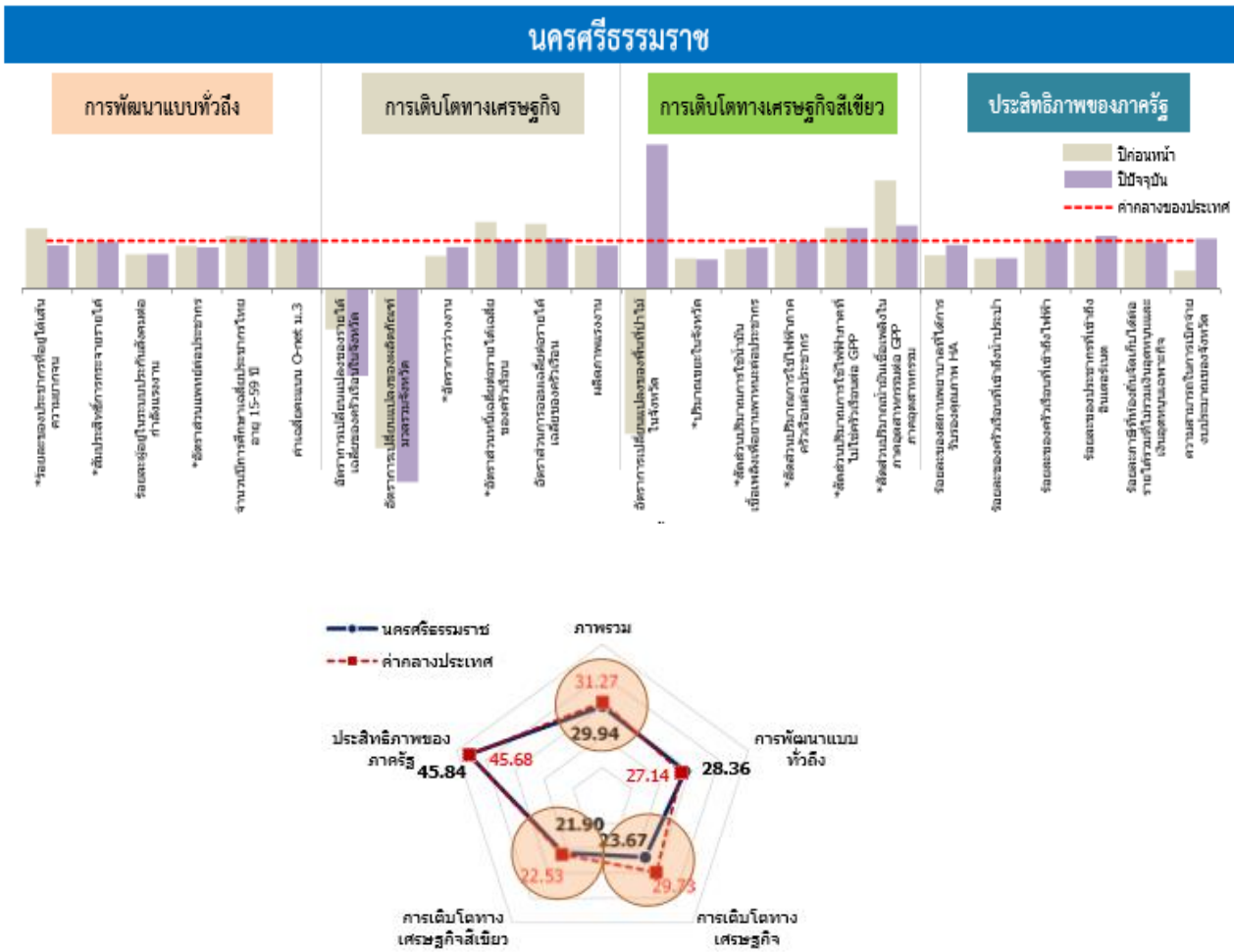
ต่ำค่ากลางของระดับประเทศเล็กน้อย ถือเป็นอัตราว่างงานปกติ เพราะจังหวัดนครศรีธรรมราชมีภาคแรงงานกว้าง สามารถรองรับแรงงานใหม่ที่เข้าสู่ตลาดแรงงานได้ อย่างไรก็ตามอัตราส่วนหนี้เฉลี่ยต่อรายได้เฉลี่ยของครัวเรือนมีค่าสูงกว่าค่ากลางของประเทศ แสดงให้เห็นว่าถึงแม้ว่าเศรษฐกิจในภาพรวมของจังหวัดจะหดตัว แต่ประชากรในจังหวัดก็มีหนี้สินของครัวเรือนไม่มาก และมีการออมในครัวเรือนที่มีค่าสูงกว่าค่ากลางของประเทศ เนื่องจากการส่งเสริมและให้ความรู้เกี่ยวกับการลดรายจ่าย เพิ่มรายได้ของหน่วยงานภาครัฐในจังหวัด สำหรับผลิตภาพแรงงานมีค่าต่ำกว่าค่ากลางประเทศเพียงเล็กน้อย ซึ่งหน่วยงานภาครัฐของจังหวัดนครศรีธรรมราชสามารถเข้าไปดูแลและให้ความรู้เพื่อเพิ่มศักยภาพการผลิตให้ตลาดแรงงานอย่างทั่วถึงและสม่ำเสมอ อย่างไรก็ตามสำหรับมิติการเติบโตทางเศรษฐกิจจังหวัดนครศรีธรรมราชจะให้ความสำคัญในการเพิ่มประสิทธิภาพการผลิตและสร้างมูลค่าเพิ่มสินค้าพัฒนาผู้ประกอบการ ขยายตลาดสินค้าทั้งในประเทศและต่างประเทศ ตลอดจนการพัฒนาโครงสร้างพื้นฐานที่จำเป็น

๒.๓) มิติการเติบโตทางเศรษฐกิจสีเขียว : ตัวชี้วัดในมิตินี้ จังหวัดนครศรีธรรมราชให้ความสำคัญ โดยเฉพาะตัวชี้วัดอัตราการเปลี่ยนแปลงของพื้นที่ป่าไม้ในจังหวัด ทำให้มีค่าที่สูงกว่าปีที่ผ่านมาและสูงกว่าค่ากลางของประเทศมาก และตัวชี้วัดปริมาณขยะในจังหวัด มีค่าต่ำกว่าค่ากลางของประเทศ เนื่องจากการขยายตัวของเมือง การอพยพจากภาคชนบทหรือคนต่างถิ่นเข้ามาอยู่ในตัวเมืองจำนวนมาก การพัฒนาการท่องเที่ยวที่โตขึ้นอย่างรวดเร็ว และมีนักท่องเที่ยวเพิ่มมากขึ้น อย่างไรก็ตามจังหวัดนครศรีธรรมราชจะส่งเสริมการอนุรักษ์และฟื้นฟูป่าไม้ต่อเนื่อง และการบูรณาการการจัดการขยะของชุมชนและองค์กรปกครองส่วนท้องถิ่นอย่างเป็นรูปธรรมต่อไป สำหรับสัดส่วนปริมาณการใช้น้ำมันเชื้อเพลิงยานพาหนะต่อประชากร และสัดส่วนปริมาณการไฟฟ้าภาคครัวเรือนต่อประชากร มีค่าต่ำกว่าค่ากลางของประเทศ แสดงให้เห็นว่าประชากรในจังหวัดยังขาดการใช้พลังงานอย่างระมัดระวัง แต่อาจจะมีปัจจัยเรื่องประชากรแฝงเป็นปัจจัยส่งผลให้การไฟฟ้าเพิ่มขึ้น จังหวัดจะได้ส่งเสริมและให้ความรู้ในการใช้พลังงานอย่างประหยัด และการใช้พลังงานทดแทน การใช้พลังงานเชื้อเพลิงและไฟฟ้าอย่างมีประสิทธิภาพ

๒.๔) มิติประสิทธิภาพของภาครัฐ : ตัวชี้วัดในมิตินี้สะท้อนให้เห็นว่า ร้อยละของครัวเรือนที่เข้าถึงน้ำประปา และร้อยละครัวเรือนที่เข้าถึงไฟฟ้า มีค่าต่ำกว่าค่ากลางของประเทศ แสดงให้เห็นว่าความสามารถให้บริการสาธารณูปโภคของจังหวัดนครศรีธรรมราชอยู่ในเกณฑ์ต้องปรับปรุง เนื่องจากบางพื้นที่อาจจะได้รับการสนับสนุนน้ำประปาขององค์กรปกครองส่วนท้องถิ่น หรือใช้ประปาหมู่บ้าน ซึ่งไม่รวมข้อมูลสำหรับตัวชี้วัดนี้บางพื้นที่มีข้อจำกัดของสภาพพื้นที่เป็นภูเขาสูงและชุมชนกระจายอยู่ห่างไกลเข้าถึงลำบาก จังหวัดจะได้หาแนวทางรูปแบบการจัดการบริการอย่างเหมาะสม สอดคล้องกับสภาพภูมิประเทศ เพื่อลดความเหลื่อมล้ำในการเข้าถึงบริการโครงสร้างพื้นฐานภาครัฐ โดยเฉพาะในส่วนของการเข้าถึงไฟฟ้า จังหวัดนครศรีธรรมราชมีฐานแหล่งผลิตกระแสไฟฟ้าที่อำเภอขนอม สำหรับตัวชี้วัดของประชาชนที่เข้าถึงอินเทอร์เน็ต มีค่าสูงกว่าค่ากลางของประเทศ เนื่องจากจังหวัดมีโครงข่ายโทรคมนาคมครอบคลุมทุกอำเภอ ทุกตำบล ตลอดจนมีสถาบันการศึกษาระดับอาชีวศึกษา อุดมศึกษา จำนวนมากที่มีโครงข่ายอินเทอร์เน็ตที่สามารถให้บริการได้อย่างทั่วถึง สำหรับความสามารถในการเบิกจ่ายงบประมาณของจังหวัด มีค่าสูงกว่าปีก่อนหน้ามาก และมีค่าสูงกว่าค่ากลางของประเทศ เนื่องจากจังหวัดได้ให้ความสำคัญในเรื่องนี้เป็นอย่างมาก ในปีงบประมาณ พ.ศ. ๒๕๕๘ จังหวัดได้กำชับส่วนราชการและมีการติดตามการใช้จ่ายงบประมาณอย่างต่อเนื่องและใกล้ชิดจึงทำให้ผลการเบิกจ่ายสูงเป็นลำดับต้นๆ ของภาคใต้และของประเทศ ซึ่งจังหวัดจะได้ดำเนินการอย่างต่อเนื่องในปีงบประมาณต่อไป

จากผลการวิเคราะห์ประเด็นการพัฒนาดังกล่าวข้างต้น จังหวัดนครศรีธรรมราชจะให้ความสำคัญกับการ สร้างความเข้มแข็งภาคเกษตรเพื่อพัฒนาอาชีพและสร้างรายได้ที่มั่นคง ยกระดับรายได้จากการท่องเที่ยวให้เติบโต ต่อเนื่อง สนับสนุนและส่งเสริมการเพิ่มผลิตภาพแรงงานและพัฒนาทักษะฝีมือแรงงาน สร้างแรงจูงใจให้แรงงานนอกระบบเข้าสู่ระบบประกันสังคม ส่งเสริมการบริการทางสาธารณสุขขั้นปฐมภูมิ ส่งเสริม การใช้หลัก

ปรัชญาของเศรษฐกิจพอเพียงในการดำเนินชีวิต และพัฒนาการตรวจรับรองคุณภาพสถานพยาบาล ปลูกจิตสำนึกในการลดปริมาณขยะ เพิ่มประสิทธิภาพการบริหารจัดการขยะ ส่งเสริมการใช้เทคโนโลยีเพื่อการกำจัดขยะ และขยายเขตบริการน้ำประปาให้ครอบคลุมทุกพื้นที่



ข้อมูลประกอบกราฟตัวชี้วัดการพัฒนา จังหวัดนครศรีธรรมราช

ปี	จังหวัด	ภาพรวม	การพัฒนาแบบทั่วถึง	การเติบโตทางเศรษฐกิจ	การเติบโตทางเศรษฐกิจสีเขียว	ประสิทธิภาพของภาครัฐ
ปีปัจจุบัน	นครศรีธรรมราช	29.94	28.36	23.67	21.90	45.84
	ค่ากลางประเทศ	31.27	27.14	29.73	22.53	45.68
ปีก่อนหน้า	นครศรีธรรมราช	24.71	22.74	22.62	29.01	24.48
	ค่ากลางประเทศ	31.63	20.85	28.14	33.43	44.08

มิติการพัฒนา	ตัวชี้วัด	ประเทศ		นครศรีธรรมราช		หน่วย	
		ปีก่อนหน้า	ปีปัจจุบัน	ปีก่อนหน้า	ปีปัจจุบัน		
		การพัฒนามแบบทั่วถึง	ร้อยละของประชากรที่อยู่ใต้เส้นความยากจน*	12.49	10.43		9.91
การเติบโตทางเศรษฐกิจสีเขียว	สัมประสิทธิ์การกระจายรายได้*	0.411	0.411	0.420	0.420	-	
	ร้อยละอยู่ในระบบประกันสังคมต่อค่าจ้างแรงงาน	18.00	18.76	13.02	13.59	ร้อยละ	
	อัตราส่วนแพทย์ต่อประชากร*	3,262	2,980	3,637	3,449	คน/แพทย์	
	จำนวนมีการศึกษาเฉลี่ยต่อประชากรอายุ 15-59 ปี	8.68	8.90	9.54	9.50	ปี	
	ค่าเฉลี่ยคะแนน O-net ม.3	32.30	34.95	32.80	36.01	คะแนน	
	การเติบโตทางเศรษฐกิจ	อัตราการเปลี่ยนแปลงของรายได้เฉลี่ยของครัวเรือนในจังหวัด	4.98	1.75	- 4.16	- 4.28	ร้อยละ
		อัตราการเปลี่ยนแปลงของผลิตภัณฑ์มวลรวมจังหวัด	0.26	- 0.41	- 1.62	- 3.36	ร้อยละ
		อัตราการว่างงาน*	0.68	0.75	1.00	0.85	ร้อยละ
		อัตราส่วนหนี้ต่อรายได้เฉลี่ยของครัวเรือน*	6.27	6.67	4.50	6.55	เท่า
		อัตราส่วนการออมเฉลี่ยต่อรายได้เฉลี่ยของครัวเรือน	21.84	19.97	29.53	21.08	ร้อยละ
ผลิตภาพแรงงาน		95,581	110,895	86,823	99,757	บาท/คน	
การเติบโตทางเศรษฐกิจสีเขียวก่อน	อัตราการเปลี่ยนแปลงของพื้นที่ป่าไม้ในจังหวัด	- 3.32	0.01	- 19.62	2.00	ร้อยละ	
	ปริมาณขยะในจังหวัด*	252,449	247,105	395,945	400,405	ตัน	
	สัดส่วนปริมาณการใช้ถ่านหินเชื้อเพลิงเพื่อยานพาหนะต่อประชากร*	266	284	320	331	ลิตร/คน	
	สัดส่วนปริมาณการใช้ไฟฟ้าภาคครัวเรือนต่อประชากร*	443	464	463	466	กิโลวัตต์-ชั่วโมง/คน	
	สัดส่วนปริมาณการใช้ไฟฟ้าภาคที่ไม่ใช่ครัวเรือนต่อ GDP*	6,915	7,289	5,435	5,742	กิโลวัตต์-ชั่วโมง/ล้านบาท	
ประสิทธิภาพของภาครัฐ	สัดส่วนปริมาณน้ำดื่มบรรจุขวดต่อหัวต่อคนต่อปี	276	178	122	135	ลิตร/ล้านบาท	
	ร้อยละของสถานพยาบาลที่ได้รับการรับรองคุณภาพ HA	60.00	74.76	42.11	68.42	ร้อยละ	
	ร้อยละของครัวเรือนที่เข้าถึงน้ำประปา	15.57	15.77	9.93	10.15	ร้อยละ	
	ร้อยละของครัวเรือนที่เข้าถึงไฟฟ้า	88.16	88.41	88.07	87.83	ร้อยละ	
	ร้อยละของประชากรที่เข้าถึงอินเทอร์เน็ต	28.30	32.73	27.53	36.07	ร้อยละ	
ร้อยละภาษีที่ท้องถิ่นจัดเก็บได้ต่อรายได้รวมเงินอุดหนุนและเงินอุดหนุนเฉพาะกิจ	12.13	12.19	12.04	11.81	ร้อยละ		
ความสามารถในการเบิกจ่ายงบประมาณของจังหวัด	75.51	92.11	28.89	96.51	ร้อยละ		

หมายเหตุ : ตัวชี้วัดที่มีเครื่องหมาย * คือ ตัวชี้วัดที่มีการผกผันข้อมูล

การวิเคราะห์สภาวะแวดล้อม (SWOT Analysis)

การจัดทำแผนพัฒนาจังหวัดนครศรีธรรมราช (พ.ศ.๒๕๖๑-๒๕๖๔) (ฉบับทบทวน) เป็นการดำเนินการในลักษณะการพัฒนาที่ต่อเนื่อง โดยการดำเนินการในครั้งนี้จังหวัดนครศรีธรรมราชได้ระดมความคิดเห็นจากผู้ที่มีส่วนได้ส่วนเสียทุกภาคส่วน เพื่อทำการวิเคราะห์ผลของการดำเนินงานตามยุทธศาสตร์ที่ผ่านมา พร้อมทั้งการประเมินสภาพการณ์ของบริบทพื้นที่ของจังหวัด และการวิเคราะห์สถานการณ์ของการพัฒนาประเทศที่เปลี่ยนแปลงไป เพื่อจะกำหนดจุดยืนการพัฒนาให้มีความชัดเจนมากยิ่งขึ้น และจัดทำทิศทางการดำเนินงานทางยุทธศาสตร์ให้มีความสัมพันธ์กับการดำเนินงานแบบมุ่งผลสัมฤทธิ์เพื่อให้ผู้ที่เกี่ยวข้องนำไปปฏิบัติได้อย่างมีประสิทธิภาพ

การประเมินศักยภาพทางยุทธศาสตร์ เป็นการนำเครื่องมือทางการบริหาร SWOT Analysis มาใช้ในการวิเคราะห์ปัจจัยด้านบวกจากภายในคือจุดแข็ง (Strength) และปัจจัยด้านบวกที่เป็นโอกาสจากภายนอก ที่ส่งเสริมให้การขับเคลื่อนยุทธศาสตร์เป็นไปอย่างมีประสิทธิภาพ (Opportunity) รวมทั้งการวิเคราะห์ปัจจัยในด้านลบทั้งที่เป็นจุดอ่อนภายใน (Weakness) และอุปสรรคจากภายนอกที่คุกคาม (Threat) โดยจังหวัดนครศรีธรรมราชได้เชิญหน่วยงานส่วนราชการ องค์กรปกครองส่วนท้องถิ่น สถาบันการศึกษา ภาคเอกชนภาคประชาชน นักวิชาการ อิสระเข้าร่วมประชุมเชิงปฏิบัติการ เพื่อประเมินศักยภาพของจังหวัดในปัจจุบันและโอกาสการพัฒนาในอนาคตเพื่อกำหนดเป็นยุทธศาสตร์การพัฒนาของจังหวัด โดยวิเคราะห์สภาวะแวดล้อมจากจุดแข็ง จุดอ่อน โอกาสและภัยคุกคาม (SWOT Analysis) ผลการวิเคราะห์ ดังนี้

จุดแข็ง (Strengths)

จุดแข็งภายในจังหวัดที่เป็นอยู่และส่งผลให้เกิดการพัฒนาไปสู่วิสัยทัศน์ตามที่กำหนดไว้ ประกอบด้วยจุดแข็ง ดังนี้

๑๑ ลักษณะภูมิประเทศ มีความอุดมสมบูรณ์ ของทรัพยากรทางธรรมชาติทั้งป่าเขา มีแม่น้ำหลักลำน้ำย่อยทั่วทั้งจังหวัด และมีชายฝั่งทะเลที่ยาว มีทรัพยากรทางทะเล มีป่าพรุ ป่าชายเลน พื้นที่ชุ่มน้ำที่เป็นแหล่งอนุบาลสัตว์น้ำ มีสภาพพื้นที่ที่เอื้อต่อการผลิตทางการเกษตรทั้งด้านพืช ด้านปศุสัตว์ ด้านประมงโดยเฉพาะทางการเกษตรกรรม บริเวณลุ่มน้ำปากพนัง และสาขาบริเวณที่ราบมีพื้นที่มากกว่า ๕๐๐,๐๐๐ ไร่ มีโครงการพัฒนาพื้นที่ลุ่มน้ำปากพนัง อันเนื่องมาจากพระราชดำริ ดำเนินการโดยกรมชลประทานและแม่น้ำปากพนัง เป็นที่ตั้งของท่าเทียบเรือประมงจังหวัดนครศรีธรรมราช และเป็นเส้นทางขนส่งทางน้ำที่สำคัญ

๑๒ มีความโดดเด่นด้านการท่องเที่ยวเชิงประวัติศาสตร์ พุทธศาสนา ศิลปวัฒนธรรม ที่เป็นอัตลักษณ์เชิงวัฒนธรรมที่หลากหลาย มีแหล่งท่องเที่ยวทางธรรมชาติ ภูเขา น้ำตก หาดทรายชายทะเลการท่องเที่ยวเชิงอนุรักษ์ วัฒนธรรม ประเพณีและวิถีชีวิตชุมชน และการท่องเที่ยวศูนย์เรียนรู้ มีแหล่งอากาศดีระดับโลกที่ลานสกาที่มีคุณภาพอากาศและเสียง มีค่า AQI ระหว่าง ๑๗ - ๔๙ ซึ่งถือว่าอยู่ในเกณฑ์ดีมากเมื่อเปรียบเทียบกับตัวเลขพื้นที่อื่นของประเทศไทยจังหวัดนครศรีธรรมราช และเป็นที่ยู่อ้อย่างแพร่หลายทั้งในและต่างประเทศ “THE BEST OZONE IN THAILAND” และต้นน้ำตาปีในเขตตำบลยางค้อม อำเภอ พิบูนตามข้อมูลของกรมควบคุมมลพิษทางน้ำ ต้นน้ำตาปีสะอาดที่สุดในประเทศไทย รวมทั้งจังหวัดนครศรีธรรมราชเป็นเมืองที่มีเสน่ห์น่าไปเยือนมากเมืองหนึ่งนอกจากจะมีป่าไม้ที่อุดมสมบูรณ์และ สวยงาม เช่น เขาหลวง หรือชุมชนพัฒนาตัวอย่างที่บ้านคีรีวง แล้วเมืองนครยังเป็นแหล่งศิลปวัฒนธรรม มีทั้งหนังตะลุง มโนราห์ที่แฝงไว้ด้วยคตินิยม เป็นเมืองพุทธในแดนใต้ วัดพระมหาธาตุวรมหาวิหาร มรดกทางวัฒนธรรมทางประวัติศาสตร์มายาวนานกว่า ๑๘๐๐ ปี จังหวัดนครศรีธรรมราชซึ่งเต็มไปด้วยแหล่งท่องเที่ยว ทั้งด้านศิลปวัฒนธรรม โบราณสถานและแหล่งธรรมชาติยิ่งใหญ่ของภาคใต้ก็เป็นหนึ่งในเจ้าของรางวัลกินรี (Tourism Awards) ด้านแหล่งท่องเที่ยว รางวัลสนับสนุนและส่งเสริมการท่องเที่ยว บุคลากรได้รับรางวัลมัจจุเทศก์

S๓ เป็นแหล่งศูนย์กลางทางการศึกษา พระพุทธศาสนา อารยธรรม มีพระบรมธาตุที่เป็นที่รู้จักอย่างแพร่หลายทั้งในและต่างประเทศ และมีประเพณีวัฒนธรรม มีภูมิปัญญาท้องถิ่นในชุมชน มีประชาชนชาวบ้านมีหมู่บ้านเศรษฐกิจพอเพียงเพื่อการเรียนรู้ระดับประเทศ ที่หลากหลายและเป็นต้นแบบที่สามารถถ่ายทอดองค์ความรู้ และแลกเปลี่ยนเรียนรู้ในจังหวัดและต่างจังหวัด มีเครือข่ายชุมชนเข้มแข็งและเป็นศูนย์เรียนรู้ ทุกอำเภอเป็นพื้นที่แหล่งเรียนรู้

S๔ เป็นแหล่งเชื่อมโยงการพัฒนา Logistic ให้เป็นศูนย์กลางของภาคใต้ ที่เชื่อมโยงกับภาคใต้ตอนบน ฝั่งอันดามัน และภาคใต้ตอนล่าง และมีการคมนาคมทั้งทางบก ทางราง ทางน้ำ และทางอากาศ

S๕ จำนวนปีการศึกษาของประชาชนเฉลี่ยสูงกว่าระดับประเทศ ผู้ปกครองเห็นความสำคัญของการศึกษา และมีสถาบันการศึกษาครอบคลุมทุกระดับ มีมหาวิทยาลัยในพื้นที่ที่จัดการเรียนการสอนในทุกระดับ

S๖ สถานบริการสุขภาพมีคุณภาพมาตรฐานตามที่กำหนดและครอบคลุมทุกพื้นที่

S๗ สินค้าเกษตรมีความหลากหลาย มีพื้นที่เฉพาะของจังหวัด ซึ่งเหมาะสมในการผลิตทางการเกษตรที่มีคุณภาพ เช่น การผลิตมังคุด เงาะ ทุเรียนนอกฤดู ในพื้นที่อำเภอชะอวด อำเภอนบพิตำ อำเภอพรหมคีรี อำเภอลานสกา อำเภอจุฬาภรณ์ อำเภอร่อนพิบูลย์ อำเภอท่าศาลา การผลิตส้มโอ ในพื้นที่อำเภอปากพนัง อำเภอขนอม การผลิตข้าวไข่มดรีน ในพื้นที่อำเภอหัวไทร มีตลาดกลางผลผลิตทางการเกษตร และมีผลผลิตทางการเกษตร และการค้า สร้างงานอาชีพหลักแก่ประชาชนคือ การทำสวนยางพารา ปาล์มน้ำมัน ทำนา การปลูกผลไม้ทำสวนมะพร้าว การประมง และการเลี้ยงสัตว์

S๘ เป็นจังหวัดใหญ่อยู่ใจกลางภาคใต้ มีฐานการผลิตทางการเกษตรที่หลากหลาย มีตลาดกลางสินค้าเกษตรที่ใหญ่ที่สุดของภาคใต้ เช่น ตลาดกลางยางพารา ตลาดกลางหัวอิฐ ลักษณะภูมิประเทศอุดมสมบูรณ์เอื้อต่อการผลิตทางการเกษตร ทั้งด้านพืช ปศุสัตว์ ประมง โดยเฉพาะ ข้าว มังคุด ทุเรียน พืชผัก โคเนื้อ และมีผลผลิตที่เพียงพอต่อความต้องการของตลาด

S๙ เป็นจังหวัดที่มีพื้นที่ติดชายฝั่งทะเลยาวประมาณ ๒๒๕ กม. ที่ประกอบด้วยหาดทราย ป่าชายเลน และมีความอุดมสมบูรณ์ของทรัพยากรทางทะเล เช่น กุ้ง หอย ปู ปลา ที่เป็นแหล่งอาหารทางทะเล และมีแหล่งน้ำที่อุดมสมบูรณ์ มีพื้นที่ต้นน้ำ มีพื้นที่ป่าพรุที่เป็นแหล่งรับน้ำที่รองรับการประกอบอาชีพทางการเกษตรการประมง และธุรกิจการท่องเที่ยว

S๑๐ เป็นจังหวัดที่มีภูมิปัญญาหลากหลาย สามารถสร้างมีผลิตภัณฑ์จากภูมิปัญญาที่มีชื่อเสียง สร้างงาน อาชีพ และรายได้ให้แก่ชุมชน ประชาชน เช่น อาหารสำเร็จรูป ผลิตภัณฑ์เครื่องถม เครื่องเงิน ผ้ายกเมือง นคร เครื่องจักสานย่านลิเภา ผลิตภัณฑ์จากกระจูด ผ้ามัดย้อม ขนมลา รูปแกะสลัก หนังตะลุง

S๑๑ มีแหล่งพลังงานจากธรรมชาติทั้งก๊าซ ลม แสงอาทิตย์ และพลังงานจากชีวมวลมีผลผลิตทางการเกษตรที่เป็นต้นทุนทางพลังงานที่เพียงพอ

S๑๒ มีโรงงานอุตสาหกรรมที่ต่อเนื่องจากภาคการเกษตรที่รองรับผลผลิตทางการเกษตรของจังหวัด และมีอุตสาหกรรมเหมืองแร่ ที่เป็นแหล่งสร้างงานอาชีพ รายได้ให้กับจังหวัด

จุดอ่อน (Weaknesses)

จุดอ่อนภายในจังหวัดที่เป็นอยู่และส่งผลให้ไม่เกิดการพัฒนาไปสู่วิสัยทัศน์ตามที่กำหนดไว้ ประกอบด้วยจุดอ่อน ดังนี้

W๑ เกษตรกรส่วนใหญ่เป็นเกษตรกรรายย่อย ไม่มีการรวมกลุ่มที่เข้มแข็ง จึงไม่สามารถวางแผนการผลิตที่เชื่อมโยงตลาดโลก และเกษตรกรยังขาดความรู้ เทคโนโลยีและนวัตกรรมด้านการผลิต การเพิ่มมูลค่า การแปรรูปผลิตภัณฑ์ นอกจากนี้ยังขาดแคลนแรงงานภาคเกษตร

W๒ ปริมาณขยะในจังหวัดมีปริมาณเพิ่มสูงมากขึ้น ขาดการจัดการที่เป็นระบบ และมีมาตรฐาน และมีปัญหาจากการลดลงและเสื่อมโทรมของพื้นที่ป่าไม้ พื้นที่แหล่งต้นน้ำจากการขยายพื้นที่การเกษตรโดยเฉพาะ ยางพารา และปาล์มน้ำมัน

W๓ การบริหารจัดการแหล่งท่องเที่ยว และสิ่งอำนวยความสะดวกต่างๆ ยังไม่ได้มาตรฐานขาด การพัฒนาด้านโครงสร้างพื้นฐาน ขาดการบูรณาการร่วมกันระหว่างหน่วยงานที่เกี่ยวข้อง และการพัฒนาแรงงาน คุณภาพไม่ต่อเนื่อง แรงงานยังไม่สามารถรองรับการท่องเที่ยวในกลุ่มที่มีกำลังซื้อ

W๔ จังหวัดมีปัญหาหยาเสพติดในอัตราสูงเฉลี่ยในแต่ละปี โดยเฉพาะในเยาวชนและมีคดี อาชญากรรม ปัญหาสังคม ส่งผลในเรื่องความปลอดภัยในชีวิตและทรัพย์สิน

W๕ การชำระค่างวดถนน ทำให้การคมนาคมสัญจรไม่ได้รับความสะดวก โดยเฉพาะในเส้นทางหลัก และการเชื่อมโยงโครงข่ายการคมนาคม ยังไม่ครอบคลุมอย่างเป็นระบบ

W๖ การเพิ่มมูลค่าผลผลิตจากภาคการเกษตร ยังไม่สามารถที่จะแข่งขันได้กับตลาดภายนอก ประเทศ และขาดการบริหารจัดการผลผลิตทางการเกษตรอย่างครบวงจรที่เชื่อมโยงกับการผลิตเพื่อการแปรรูปใน รูปแบบเกษตรอุตสาหกรรม

W๗ การพัฒนาทางด้านอุตสาหกรรมยังไม่มีคุณภาพการจัดการกระบวนการผลิต เทคโนโลยีที่ใช้ ในกระบวนการผลิต ประชาชนในชุมชนไม่เชื่อมั่นในการประกอบกิจการอุตสาหกรรม อีกทั้งในการพัฒนา อุตสาหกรรมขาดแคลนแรงงานไร้ฝีมือในอุตสาหกรรม และส่วนใหญ่เป็นอุตสาหกรรมขั้นปฐมภูมิมีมูลค่าเพิ่มน้อย ไม่ มีความทันสมัย ต้นทุนการผลิตสูง

W๘ สภาพภูมิประเทศของจังหวัดประกอบด้วยแนวเทือกเขาจากทิศเหนือจรดทิศใต้ โดยมีแหล่ง น้ำจะไหลลงสู่ทะเลฝั่งตะวันออก ซึ่งมีความเสี่ยงต่อการเกิดภัยพิบัติ โดยเฉพาะอุทกภัย วาตภัย น้ำป่าไหลหลาก ดินโคลนถล่ม การกัดเซาะของชายฝั่ง และภาวะภัยแล้ง

W๙ สถาบันครอบครัวอ่อนแอ ส่งผลให้เยาวชนมีพฤติกรรมไม่พึงประสงค์

โอกาส (Opportunities)

โอกาสจากภายนอกจังหวัดที่เป็นอยู่และส่งเสริมให้ เกิดการพัฒนาไปสู่วิสัยทัศน์ตามที่กำหนดไว้ ประกอบด้วยโอกาส ดังนี้

๐๑ พระบรมธาตุเจดีย์ วัดพระมหาธาตุวรมหาวิหารได้รับการส่งเสริมและผลักดันให้ประกาศขึ้น บัญชีเบื้องต้นเป็นมรดกโลก เป็นโอกาสในการส่งเสริมการท่องเที่ยวด้านประวัติศาสตร์ และพระพุทธศาสนา

๐๒ การเชื่อมโยงศูนย์กระจายสินค้า Modern Trade การเชื่อมโยง การค้า การลงทุนและการ พัฒนาร่วมกับพื้นที่จังหวัดใกล้เคียง ในการเป็นศูนย์กลางการกระจายสินค้า (โลจิสติกส์) อยู่ในกลุ่ม IMT-GT และการเชื่อมโยงการค้ากับฝั่งอันดามัน และชายแดนภาคใต้สู่อาเซียนตอนใต้

๐๓ การเปิดประชาคมอาเซียน ส่งผลให้นักท่องเที่ยวเดินทางเข้าจังหวัดนครศรีธรรมราชมากขึ้น และสามารถเชื่อมโยงการท่องเที่ยวกับฝั่งอันดามัน และกลุ่มจังหวัดอ่าวไทย โดยเฉพาะการท่องเที่ยวทางทะเล นิเวศ ป่าเขา และการท่องเที่ยวเชิงศาสนา วัฒนธรรม

๐๔ การเติบโตของการท่องเที่ยวเชิงนิเวศ และการท่องเที่ยวอัตลักษณ์เชิงวัฒนธรรมท้องถิ่นภูมิ ปัญญา เป็นโอกาสทางการท่องเที่ยวเฉพาะกลุ่ม

๐๕ ความนิยม ความตื่นตัวในธุรกิจสร้างสรรค์จากผลิตภัณฑ์ ภูมิปัญญาทางการเกษตร และตลาด ทั้งในและต่างประเทศ นิยมผลไม้ไทย (ทั้งตลาดจีน เยอรมัน ญี่ปุ่น เวียดนาม ฯลฯ) ภาครัฐให้การส่งเสริมและ สนับสนุนอุตสาหกรรมเกษตร

06 นโยบายรัฐบาลที่กำหนดชัดเจนในเรื่องยาเสพติด ผู้สูงอายุ การพัฒนาบทบาทสตรี การเพิ่มโอกาสการเข้าถึงแหล่งทุน เพิ่มรายได้ การพัฒนาฝีมือแรงงานและการศึกษา เอื้อต่อการกำหนดทิศทางพัฒนาของจังหวัด

07 รัฐบาลมีนโยบายส่งเสริมการท่องเที่ยวกระจายสู่ภูมิภาค และกลุ่มความร่วมมือระหว่างประเทศ

08 แผนยุทธศาสตร์ชาติ ๒๐ ปี นโยบายรัฐบาล แผนชาติและแผนพัฒนากลุ่มจังหวัด กำหนดแนวทางการพัฒนาระบบการคมนาคมขนส่งและโลจิสติกส์ มีแผนรวมโครงการทางรถไฟรางคู่จากสุราษฎร์ธานี - สงขลา ปี ๒๕๖๑-๒๕๖๔ มีแผนงานสำรวจ ออกแบบ รายละเอียดโครงการท่าเรือน้ำลึก กั้นตัง การพัฒนาศูนย์กระจายสินค้าภาคใต้-ทุ่งสงอยู่ในแผนพัฒนาเขตเศรษฐกิจ อินโดนีเซีย มาเลเซีย ไทย (IMT-GT)

09 รัฐบาลมีนโยบายในด้านการรักษาความมั่นคงของฐานทรัพยากร และการสร้างสมดุลด้านการอนุรักษ์ ทั้งการใช้ประโยชน์อย่างยั่งยืน ทิศทางของแผนพัฒนาเศรษฐกิจและสังคมแห่งชาติ ฉบับที่ ๑๒ ให้ความสำคัญกับการรักษาคุณภาพสิ่งแวดล้อม และการเพิ่มขีดความสามารถในการปรับตัวเพื่อรองรับการเปลี่ยนแปลงสภาพภูมิอากาศ และการบริหารจัดการเพื่อลดความเสี่ยงด้านภัยพิบัติ

010 ความก้าวหน้าของเทคโนโลยีสารสนเทศที่สามารถนำมาใช้ในการต่อยอดผลผลิต การค้าของจังหวัด เชื่อมโยงกับนานาชาติ และการนำมาใช้ประโยชน์ในการเรียนรู้ ประกอบกับนโยบายรัฐบาล การพัฒนาและส่งเสริมการใช้ประโยชน์วิทยาศาสตร์ เทคโนโลยี การวิจัยและพัฒนาและนวัตกรรม

011 ความต้องการทางการพัฒนา การเติบโต ความต้องการทางพลังงานของประเทศ และของโลก เน้นให้ความสำคัญกับการรักษาสิ่งแวดล้อม

ภัยคุกคาม (Threats)

อุปสรรคจากภายนอกจังหวัดที่เป็นอยู่และคุกคามให้ ไม่เกิดการพัฒนาไปสู่วิสัยทัศน์ตามที่กำหนดไว้ ประกอบด้วยอุปสรรค ดังนี้

T๑ ปัญหาขาดแคลนแรงงานภายในประเทศ ขาดแคลนแรงงานทักษะฝีมือ ประกอบกับการขยายตัวของแรงงานต่างด้าวที่เข้ามาในพื้นที่มากขึ้น มีผลให้เกิดปัญหาทางสังคม เช่น อาชญากรรม ยาเสพติด โรคอุบัติใหม่ การแก่งแย่งพื้นที่ทำมาหากิน การบุกรุกพื้นที่

T๒ ปัญหาความผันผวนทางเศรษฐกิจและการขาดเสถียรภาพทางการเมือง ส่งผลต่อการขับเคลื่อนยุทธศาสตร์ประเทศ ความต่อเนื่องของนโยบายภาครัฐ และการตัดสินใจต่อการเดินทางของนักท่องเที่ยว

T๓ ภาวะเศรษฐกิจโลกตกต่ำทำให้กระทบต่อผลผลิตทางการเกษตรโดยเฉพาะยางพารา และผลผลิตทางการประมง

T๔ ภัยธรรมชาติ การเปลี่ยนแปลงของสภาพภูมิอากาศ ทำให้พืชผลทางการเกษตรได้รับผลกระทบ เกิดการกัดเซาะและพังทลายของชายฝั่ง ปัญหาภัยพิบัติทางธรรมชาติ ปัญหาการลดลงและเสื่อมโทรมของพื้นที่ป่าไม้ อุทกภัย วาตภัย ดินถล่ม และการลดลงของทรัพยากรสัตว์น้ำ

T๕ การแพร่กระจายของปัญหาทางสังคม ปัญหายาเสพติด จากพื้นที่อื่นๆ และการเข้าสู่สังคมสูงอายุ ทำให้ผลิตภาพทางแรงงานลดลง วัยแรงงานต้องมีความรับผิดชอบในรายได้ และการเลี้ยงดูผู้สูงอายุเพิ่มมากขึ้น

T๖ การเป็นเส้นทางเชื่อมโยงกับฝั่งตอนใต้ และเชื่อมสู่ฝั่งอันดามัน ทำให้มีการคมนาคมสัญจรในพื้นที่สูง มีอุบัติเหตุ และการชำรุดเสียหายของถนนหนทาง

T๗ ความเปลี่ยนแปลงทางสังคม การเปลี่ยนแปลงของระบบเทคโนโลยีสารสนเทศที่ไม่เหมาะสม และการเข้ามาของวัฒนธรรมภายนอกจากตะวันตก ทำลายสิ่งที่ดั้งเดิมของวัฒนธรรมของจังหวัด

T๘ การเปลี่ยนแปลงเชิงนโยบายของการพัฒนาระดับประเทศ ทำให้ทิศทางการพัฒนาจังหวัดไม่มีความต่อเนื่อง และการลดลงของงบประมาณแผ่นดิน เพื่อการนำเงินไปใช้ในการกระตุ้นเศรษฐกิจของรัฐบาล ทำให้โครงการขนาดใหญ่จังหวัดไม่ได้รับการพัฒนา

T๙ การเกิดปัญหาความไม่มั่นคงในจังหวัดชายแดนภาคใต้ และการก่อการร้ายที่มีมากขึ้น กระทบต่อความเชื่อมั่นของนักท่องเที่ยว และนักลงทุน

T๑๐ การผลิตทางการเกษตรที่สำคัญของจังหวัด ไม่มีความแตกต่างกับประเทศในภูมิภาค ทำให้เสียเปรียบในการแข่งขัน เนื่องจากต้นทุนการผลิตสูง

T๑๑ ปัญหาจากการขึ้นบัญชีของประเทศอเมริกา กระทบต่อการทำประมง และอุตสาหกรรมที่เชื่อมโยงจากการประมงของจังหวัด

ทิศทางการพัฒนาตามศักยภาพ (TOWs Matrix)

ทิศทางเชิงรุก (SO)

๑. เพิ่มศักยภาพการท่องเที่ยวเชิงอารยธรรมให้จังหวัด เป็นจุดหมายปลายทางของชาวพุทธและนักท่องเที่ยวจากกลุ่มประเทศอาเซียน โดยให้การได้รับประกาศขึ้นบัญชีเป็นมรดกโลกของพระบรมธาตุ ประเพณีวัฒนธรรม เป็นสื่อกลาง โดยการขับเคลื่อนภายใต้นโยบายของรัฐบาล

๒. เพิ่มศักยภาพให้จังหวัดเป็นเมืองนำอยู่น้ำเที่ยว โดยใช้แหล่งท่องเที่ยวทางธรรมชาติที่สวยงามโดดเด่น เชื่อมโยงการท่องเที่ยวกับพื้นที่ใกล้เคียง

๓. เพิ่มศักยภาพให้เป็นเมืองนำอยู่น้ำเที่ยวด้วยการสร้างมูลค่าเพิ่มและต่อยอดภูมิปัญญา อัตลักษณ์เชิงวัฒนธรรมท้องถิ่น วิถีชีวิตให้เป็นผลิตภัณฑ์ชุมชนที่สามารถตอบสนองกับความต้องการของตลาดทุกระดับ ด้วยกลไกการส่งเสริมการท่องเที่ยวกระจายสู่ภูมิภาค

๔. พัฒนาทักษะฝีมือแรงงานให้ได้มาตรฐานสากล ส่งเสริมระบบการศึกษาให้ได้มาตรฐานสากลรองรับการค้าการลงทุน

๕. พัฒนาอุตสาหกรรมเกษตร (ปาล์มน้ำมัน ยางพารา ไม้ผล) และอุตสาหกรรมต่อเนื่อง โดยใช้เทคโนโลยีการผลิตที่เป็นมิตรกับสิ่งแวดล้อม (Green Technology) เป็นฐานเศรษฐกิจของจังหวัด รองรับการพัฒนาภาคใต้และประเทศ พร้อมการส่งเสริมการวิจัยและพัฒนานวัตกรรมทางอุตสาหกรรมเกษตร เพื่อเพิ่มมูลค่าและยกระดับผลิตภาพทางการผลิตของจังหวัดและกลุ่มจังหวัด

๖. เพิ่มศักยภาพการผลิต มาตรฐานเชิงอุตสาหกรรม นวัตกรรม แปรรูป (โคขุน มังคุดผง) เชื่อมโยงตลาดจัดมหกรรมส่งเสริมตลาด e-market, Road Show เชื่อมโยง Logistic สร้างแบรนด์สินค้า (ศูนย์กระจายสินค้าทุ่งสง) เพื่อมูลค่าสินค้าเกษตรเกิดรายได้มวลรวมของจังหวัดสูงขึ้น

๗. พัฒนาโครงสร้างพื้นฐานเชื่อมโยงการค้าการลงทุนในภูมิภาค พัฒนาโครงสร้างพื้นฐานและระบบโลจิสติกส์ และแผนดำเนินงานของ IMT-GT กำหนดให้จังหวัดนครศรีธรรมราช (ทุ่งสง) เป็นศูนย์กระจายสินค้าระบบรางเชื่อมโยงการขนส่งทางเรือ (ท่าเรือปีนัง และ กันตัง) สามารถรองรับการค้า การลงทุนและการท่องเที่ยว

ทิศทางเชิงป้องกัน (ST)

๑. เพิ่มขีดความสามารถในการเฝ้าระวังรับมือกับปัญหาภัยธรรมชาติและ การเปลี่ยนแปลงของสภาพอากาศที่ส่งผลต่อแหล่งท่องเที่ยวทาง ศาสนา วัฒนธรรม ธรรมชาติ วิถีชีวิต และภูมิปัญญาท้องถิ่นเป็นสินค้าของทางท่องเที่ยวให้สามารถรับนักท่องเที่ยวทั้งในและต่างชาติตลอดทั้งปี และส่งเสริมภาพลักษณ์ นครนำอยู่น้ำเที่ยว

๒. ปรับปรุงระบบการผลิตให้ได้มาตรฐานฟาร์ม ลดผลกระทบจากโรคระบาดภัยพิบัติ ทำให้ผู้บริโภคมีสินค้าดีและปลอดภัยในการบริโภค เพื่อให้สินค้าเกษตรเกิดความมั่นคงทางอาหาร และสามารถส่งออกผลผลิต สร้างรายได้ให้จังหวัดอย่างต่อเนื่อง

๓. ส่งเสริมการนำหลักธรรมทางศาสนาใช้ในการเสริมสร้างความสงบเรียบร้อย และการสร้างสังคมสันติสุข สนับสนุนประเพณีวัฒนธรรมอันดีงามเพื่อให้เป็นเอกลักษณ์เมืองนครและนำไปสู่การปฏิบัติ

๔. พัฒนาขีดความสามารถด้านการใช้เทคโนโลยีสารสนเทศ ให้แก่บุคลากรในหน่วยงานที่รับผิดชอบด้านความมั่นคงของจังหวัด ในการป้องกันการเข้าถึงข้อมูลด้านความมั่นคงและความสงบเรียบร้อยของจังหวัด

๕. ฝึกลูกเรือ แพทย์ พยาบาล และบุคลากรทางการแพทย์ ในการเพิ่มความอุดมสมบูรณ์ของป่าต้นน้ำ ทรัพยากรทางทะเลและชายฝั่ง เพื่อรักษาฐานทรัพยากรของจังหวัดให้เป็นฐานทางการเกษตร และการท่องเที่ยว

ทิศทางเชิงแก้ไข (WO)

๑. เพิ่มขีดความสามารถในการจัดการและรองรับทางแหล่งท่องเที่ยวและสิ่งอำนวยความสะดวกให้ได้มาตรฐาน พร้อมการพัฒนาศักยภาพบุคลากรทางการท่องเที่ยวทุกระดับให้ได้มาตรฐาน และดำรงไว้ซึ่งอัตลักษณ์เชิงวัฒนธรรมท้องถิ่น ด้วยกลไกระดับประเทศและการเรียนรู้ทุกความสำคัญ

๒. ร่วมสร้าง นคร น่านอยู่สบาย เพื่อสร้างความเชื่อมั่นให้นักท่องเที่ยวตัดสินใจเดินทางเข้ามาท่องเที่ยวมากขึ้นด้วยกลไกระดับประเทศในการจัดการปัญหาเสพติด พัฒนาฝีมือแรงงานและรายได้กลุ่มท่องเที่ยว

๓. การส่งเสริมให้ผู้ประกอบการเข้าถึงแหล่งเงินทุน และส่งเสริมให้ผู้ประกอบการมีทักษะความรู้ในการค้าการลงทุน ขยายช่องทางการจราจรรองรับการค้าการลงทุนสร้างศูนย์บริการขนส่ง (Bus Terminal)

๔. สร้างความเชื่อมั่นของเกษตรกร ต่อการทำมาตรฐาน และเพิ่มมูลค่าสินค้าเกษตร เพื่อสร้างฐานรายได้ของจังหวัด และจับคู่เจรจาธุรกิจ (เกษตรกรกับพ่อค้าที่ตัวแทนส่งออก มารับผลผลิตในท้องถิ่น)

๕. สร้างความเชื่อมั่นของชุมชน โดยใช้เทคโนโลยีที่ก้าวหน้าทางด้านนวัตกรรมและอุตสาหกรรม ด้วยกลไกการมีส่วนร่วมของผู้ประกอบการอุตสาหกรรมและชุมชน ส่งเสริมการใช้เทคโนโลยีนวัตกรรม และเทคโนโลยีอุตสาหกรรมที่เหมาะสมและทันสมัย ทดแทนแรงงานในอุตสาหกรรมพร้อมการสนับสนุนการลงทุนในอุตสาหกรรมต่อเนื่องจากการเกษตร เพื่อเพิ่มมูลค่าสินค้าการเกษตร และสร้างฐานรายได้ของจังหวัด

๖. ส่งเสริมและพัฒนาผู้ประกอบการอุตสาหกรรมการเกษตรให้มีความรู้และทักษะในการประกอบการอุตสาหกรรมสมัยใหม่ (Modern Industry)

๗. การเชื่อมโยงระบบการคมนาคมขนส่งภายในจังหวัดและเชื่อมระหว่างจังหวัด พัฒนาระบบ โลจิสติกส์โครงสร้างพื้นฐานเชื่อมโยง/บูรณาการทุกระบบให้สมบูรณ์ เพื่อรองรับการค้าการลงทุนและการท่องเที่ยวภายในประเทศและอาเซียน

๘. สร้างความเชื่อมั่นในด้านความปลอดภัยทั้งชีวิตและทรัพย์สินให้แก่ประชาชนและนักท่องเที่ยวโดยใช้กลไกชุมชนเข้มแข็ง การจัดทำสื่อ นครปลอดภัย อุ่นใจ ๒๔ ชม. ควบคุมบูรณาการในการประชาสัมพันธ์กับการท่องเที่ยว เพิ่มขีดความสามารถในการบริหารจัดการและแก้ไขปัญหาภัยพิบัติในพื้นที่ของจังหวัด

ทิศทางเชิงรับ (WT)

๑. สนับสนุนให้เกษตรกรมีความเป็นมืออาชีพ (Smart Farmers) ในระบบการผลิตที่ได้มาตรฐาน เพื่อสร้างความมั่นใจในคุณภาพ และความปลอดภัยของผลผลิตทางการเกษตรของผู้บริโภคในประเทศ และต่างประเทศทำให้เกิดรายได้ที่มั่นคงและยั่งยืน

๒. สร้างการมีส่วนร่วมในการกำหนดเขตพื้นที่ (Zoning) อุตสาหกรรมการเกษตรและอุตสาหกรรมต่อเนื่องเพื่อลดกระแสการต่อต้านของชุมชน

๓. จัดลำดับความสำคัญ พร้อมการปรับปรุงเส้นทางคมนาคมในพื้นที่เสี่ยงภัยพิบัติซ้ำซาก น้ำท่วมซ้ำซาก พื้นที่ดินถล่มทุกปีทำให้กระทบต่อการขนส่งผลผลิตทางการเกษตร และการท่องเที่ยว เน้นการสร้างแผนรับความเสี่ยงที่มีประสิทธิภาพ

๔) ยุทธศาสตร์การพัฒนาขององค์กรปกครองส่วนท้องถิ่นในเขตจังหวัดนครศรีธรรมราช (พ.ศ.๒๕๖๑ - ๒๕๖๕)

วิสัยทัศน์

“องค์กรหลักในการพัฒนา ยึดหลักธรรมาภิบาล และปรัชญาเศรษฐกิจพอเพียง”

ยุทธศาสตร์การพัฒนา

ยุทธศาสตร์การพัฒนาขององค์กรปกครองส่วนท้องถิ่นในเขตจังหวัดนครศรีธรรมราช (พ.ศ.๒๕๖๑ - ๒๕๖๕) ได้กำหนดขึ้นเพื่อให้สอดคล้องกับสภาพการณ์ในปัจจุบัน ภายใต้แนวคิด “หลักความพอเพียง” ตามแนวพระราชดำริ โดยอาศัยกรอบแนวทางจากยุทธศาสตร์การพัฒนาประเทศ แผนพัฒนาเศรษฐกิจและสังคมแห่งชาติ ฉบับที่ ๑๒ ยุทธศาสตร์พัฒนากลุ่มจังหวัดภาคใต้ฝั่งอ่าวไทย ยุทธศาสตร์พัฒนาจังหวัดนครศรีธรรมราช และภารกิจ ๖ ด้าน ขององค์กรปกครองส่วนท้องถิ่นตามแผนปฏิบัติการกำหนดขั้นตอนการกระจายอำนาจฯ มาตรา ๓๒ (๑) รวมทั้ง ได้ทบทวน จากยุทธศาสตร์การพัฒนาขององค์กรปกครองส่วนท้องถิ่น ฉบับปี พ.ศ.๒๕๖๑- ๒๕๖๔ ประกอบด้วย ยุทธศาสตร์ พันธกิจ และเป้าหมายการพัฒนา ดังนี้

ยุทธศาสตร์ที่ ๑ การพัฒนาเศรษฐกิจ

พันธกิจ

๑. พัฒนาศักยภาพเกษตรกรให้มีความรู้ตามแนวพระราชดำริเศรษฐกิจพอเพียง และส่งเสริมการสร้าง เครือข่ายเกษตรกร

๒. พัฒนาอาชีพที่สอดคล้องกับบริบทของชุมชน และความต้องการของตลาด วิสาหกิจชุมชน สนับสนุนการ ใช้ภูมิปัญญาท้องถิ่นและส่งเสริมการนำเทคโนโลยีมาใช้ในการเพิ่มมูลค่าการผลิต ด้านการเกษตร อุตสาหกรรม และบริการ ฯลฯ

๓. ส่งเสริมการผลิตและจำหน่ายสินค้าเกษตรทั้งที่เป็นอาหาร มิใช่อาหาร และพลังงานทดแทน

๔. สนับสนุนการจัดรูปที่ดินเพื่อการพัฒนาชุมชนเมืองและชนบท

๕. จัดให้มีระบบโครงสร้างพื้นฐานและแหล่งน้ำเพื่อการเกษตรอย่างทั่วถึงและเพียงพอ

๖. ฟื้นฟู พัฒนาศักยภาพเพื่อการท่องเที่ยว ทั้งแหล่งท่องเที่ยว บุคลากร ภาคการตลาด ประชาสัมพันธ์ การท่องเที่ยว เพื่อเสริมสร้างภาพลักษณ์ที่ดีของจังหวัด

๗. ส่งเสริมการลงทุน การพาณิชย์ และพัฒนาธุรกิจที่เกี่ยวข้องเนื่องกับการท่องเที่ยว

๘. ส่งเสริม สนับสนุนการวิจัยพัฒนาที่ผสมผสานภูมิปัญญาท้องถิ่นกับองค์ความรู้ใหม่ สนับสนุน การวิจัย และพัฒนาระหว่างนักวิชาการและชุมชน โดยให้ความสำคัญกับความสอดคล้องกับความต้องการ ภาคเศรษฐกิจชุมชน

๙. พัฒนาความเชื่อมโยงของระบบตลาด ระบบขนส่งและระบบโลจิสติกส์

เป้าหมายการพัฒนา

๑. รายได้ของชุมชนเพิ่มขึ้นโดยเฉลี่ยร้อยละ ๑๐ ต่อปี

๒. ประชาชนได้ใช้ประโยชน์จากที่ดินอย่างเป็นธรรม ที่ดินมีคุณค่าและได้รับประโยชน์มากขึ้น

๓. จังหวัดนครศรีธรรมราชเป็นเมืองน่าท่องเที่ยวติดอันดับของภาคใต้

๔. เศรษฐกิจเติบโตในอัตราที่เหมาะสมกับศักยภาพของจังหวัด โดยให้ความสำคัญกับการเพิ่มมูลค่า การค้า การลงทุนของจังหวัด

ยุทธศาสตร์ที่ ๒ การบริหารจัดการทรัพยากรธรรมชาติ สิ่งแวดล้อมและพลังงาน

พันธกิจ

๑. ฟื้นฟูพื้นที่ป่าและระบบนิเวศให้เกิดความอุดมสมบูรณ์

๒. ส่งเสริมการบริหารจัดการน้ำในพื้นที่ต้นน้ำและลุ่มน้ำอย่างมีประสิทธิภาพ โดยให้มีระบบช่วยตัดสินใจในการบริหารจัดการน้ำ ระบบพยากรณ์และเตือนภัยน้ำแล้งและน้ำท่วม รวมทั้งส่งเสริมให้มีระบบ การจัดการน้ำเสีย

๓. ส่งเสริมให้มีมาตรการควบคุมการท่องเที่ยวในแหล่งท่องเที่ยวธรรมชาติในชุมชน ให้อยู่ในขีดความสามารถ การรองรับของระบบนิเวศ

๔. ส่งเสริมการดำรงชีวิตตามวิถีไทย เพื่อปลูกฝังค่านิยมการบริโภคอย่างพอเพียงและยั่งยืน การสร้างเครือข่ายชุมชน เพื่อการอนุรักษ์ทรัพยากรธรรมชาติและสิ่งแวดล้อมชุมชน

๕. ส่งเสริมให้ชุมชน หมู่บ้านมีส่วนร่วมในการบริหารจัดการเพื่อลดมลพิษและควบคุมกิจกรรมที่จะส่งผลกระทบต่อคุณภาพชีวิตและประชาชน เสริมสร้างประสิทธิภาพของกลไกการจัดการขยะชุมชน ขยะอันตราย ขยะอิเล็กทรอนิกส์ ขยะติดเชื้อ ส่งเสริมให้มีมาตรการสร้างแรงจูงใจให้เกิดการลดและคัดแยกขยะ ในแหล่งกำเนิด สนับสนุนการสร้างธุรกิจจากขยะรีไซเคิล และสนับสนุนให้มีระบบเก็บขนและกำจัดขยะ แบบรวมศูนย์

๖. เสริมสร้างประสิทธิภาพในการกำจัด บำบัดมลพิษ ทั้งด้านวิชาการ บุคลากร และสร้างจิตสำนึกของชุมชน ในการมีส่วนร่วมติดตาม ตรวจสอบ เฝ้าระวัง แก้ไขปัญหาสิ่งแวดล้อม

๗. ส่งเสริมสนับสนุนครัวเรือน ชุมชน ใช้พลังงานทดแทน พลังงานทางเลือก พลังงานสะอาด

๘. สนับสนุนส่งเสริมการรังวัดและจัดทำแผนที่ เพื่อแสดงแนวเขตที่ดินของรัฐ

๙. ผลักดันให้มีระบบคุ้มครองสิทธิชุมชนและการแบ่งปันผลประโยชน์ที่เป็นธรรม อนุรักษ์ฟื้นฟู ความหลากหลายของพันธุกรรมท้องถิ่น เพื่อรักษา ปกป้องระบบนิเวศที่เชื่อมโยงวิถีชีวิตและวัฒนธรรมชุมชน

เป้าหมายการพัฒนา

๑. ทรัพยากรธรรมชาติและสิ่งแวดล้อมมีความสมดุลเชิงนิเวศน้อยอย่างยั่งยืน ประชาชนมีการดำรงชีวิตอยู่อย่าง มีความสุขภายใต้คุณภาพสิ่งแวดล้อมที่ดี

๒. ประชาชนมีจิตสำนึกและมีส่วนร่วมในการบริหารจัดการทรัพยากรธรรมชาติและสิ่งแวดล้อม

๓. ครัวเรือน ชุมชน มีทางเลือกในการใช้พลังงาน และมีพลังงานใช้อย่างเพียงพอ

๔. คุณภาพสิ่งแวดล้อมอยู่ในเกณฑ์มาตรฐาน

ยุทธศาสตร์ที่ ๓ การพัฒนาสังคมและคุณภาพชีวิต

พันธกิจ

๑. พัฒนาทรัพยากรมนุษย์และองค์กรภาคประชาสังคมให้มีศักยภาพเพื่อรองรับการพัฒนาในทุกด้าน

๒. พัฒนาคุณภาพการศึกษา กระบวนการเรียนรู้คู่คุณธรรม จริยธรรม จัดการศึกษาทั้งในและนอกระบบ สนับสนุนการจัดทำหลักสูตรท้องถิ่น ส่งเสริมให้เยาวชน ประชาชน ใช้ประโยชน์จากเทคโนโลยีสารสนเทศเชิงสร้างสรรค์ อย่างฉลาดเพื่อเสริมสร้างการเรียนรู้

๓. สนับสนุนบุคลากรทางการศึกษาให้กับพื้นที่การศึกษาที่ขาดแคลน

๔. พัฒนาและปรับเปลี่ยนพฤติกรรมสุขภาพอนามัย พัฒนาสิ่งแวดล้อมชุมชนให้ถูกสุขลักษณะ

๕. พัฒนาบุคลากรทางการแพทย์และสาธารณสุข ส่งเสริมการบริหารจัดการแพทย์แผนไทย (แพทย์ ทางเลือก) ทั้งในระดับชุมชน และสถานพยาบาล

๖. ป้องกัน ควบคุมการแพร่ระบาดของยาเสพติดเพื่อลดจำนวนผู้เสพและผู้เกี่ยวข้องให้น้อยลง

๗. ควบคุมการแพร่ระบาดของโรคติดต่อร้ายแรงและป้องกันการเกิดโรคไม่ติดต่อ เฝ้าระวังป้องกันปัญหาการป่วยและตายด้วยโรคอุบัติใหม่

๘. ส่งเสริมการจัดระเบียบชุมชน สังคม การรักษาความสงบเรียบร้อยและการบรรเทาสาธารณภัย เพื่อความปลอดภัยในชีวิตและทรัพย์สินของประชาชน

๙. พัฒนาการกีฬา เสริมสร้างโอกาสให้ประชาชนทุกกลุ่มออกกำลังกายและเล่นกีฬา จัดหาสถานที่จัด กิจกรรมออกกำลังกายและเล่นกีฬาอย่างทั่วถึง

๑๐. ส่งเสริมการทำนุบำรุงและรักษา ศิลปวัฒนธรรม จารีตประเพณี ภูมิปัญญาท้องถิ่น พัฒนาพื้นที่นุ้ยต่อยอดแหล่งเรียนรู้ทางวัฒนธรรม เพื่อส่งเสริมการเรียนรู้ของเยาวชนและประชาชนและเผยแพร่สู่สังคมโลก

๑๑. สงเคราะห์และพัฒนาเด็ก เยาวชน สตรี คนชรา และผู้ด้อยโอกาสในสังคมให้มีคุณภาพชีวิตที่ดีและพึ่งพาตนเองได้

๑๒. สร้างกระบวนการมีส่วนร่วมเพื่อความเข้มแข็งของชุมชน สนับสนุนกระบวนการเรียนรู้ชุมชน การจัดทำ แผนแม่บทชุมชน ส่งเสริมกิจกรรมชุมชนเกษตรอุตสาหกรรมชุมชน และสวัสดิการชุมชน

เป้าหมายการพัฒนา

๑. ประชาชน/เยาวชน มีความรู้ มีคุณธรรม จริยธรรม ดำรงชีวิตได้อย่างปกติสุข

๒. ประชาชนได้รับสวัสดิการพื้นฐานอย่างทั่วถึงเป็นธรรม และมีความปลอดภัยในชีวิตและทรัพย์สิน

๓. ประชาชนมีคุณภาพชีวิตเพิ่มขึ้นทั้งทางร่างกาย จิตใจ สติปัญญา รวมทั้งมีอนามัยการเจริญพันธุ์ที่เหมาะสมในทุกช่วงวัย

๔. ประชาชนมีโอกาสในการเข้าถึงระบบสุขภาพที่มีคุณภาพเพิ่มขึ้น และปัจจัยเสี่ยงต่อสุขภาพลดลง

ยุทธศาสตร์ที่ ๔ การพัฒนาโครงสร้างพื้นฐาน

พันธกิจ

๑. พัฒนาเส้นทางคมนาคมภายในเขตพื้นที่รับผิดชอบให้ได้มาตรฐาน สะดวกปลอดภัยอย่างทั่วถึง

๒. พัฒนาระบบโครงสร้างพื้นฐานให้มีประสิทธิภาพและครบถ้วนเพียงพอ

๓. พัฒนาระบบสาธารณูปโภค สาธารณูปการขั้นพื้นฐานให้มีประสิทธิภาพอย่างทั่วถึงทุกพื้นที่

เป้าหมายการพัฒนา

๑. มีระบบโครงสร้างพื้นฐานที่ได้มาตรฐาน มีความสะดวก รวดเร็ว ปลอดภัย และเชื่อมโยงกับระบบขนส่งอื่น รวมทั้งเพียงพอต่อความต้องการของประชาชน

๒. มีระบบสาธารณูปโภค สาธารณูปการขั้นพื้นฐาน ที่มีประสิทธิภาพทั่วถึงทุกพื้นที่

ยุทธศาสตร์ที่ ๕ การเสริมสร้างธรรมาภิบาลและการบริหารกิจการบ้านเมืองที่ดี

พันธกิจ

๑. ธรรมาภิบาลสร้างกระบวนการเรียนรู้ ปลุกฝังจิตสำนึก ค่านิยมตามหลักการปกครองระบอบประชาธิปไตยอันมีพระมหากษัตริย์ทรงเป็นประมุข เสริมสร้างวัฒนธรรมการเมืองแบบประชาธิปไตยและจิตสำนึกธรรมาภิบาลให้แก่เยาวชน ประชาชนทุกระดับ ทุกภาคส่วน

๒. พัฒนาการบริหารจัดการองค์กรตามหลักธรรมาภิบาลให้มีประสิทธิภาพและโปร่งใส สนับสนุนให้ใช้ทรัพยากรในการบริหารอย่างคุ้มค่า ปรับปรุงระบบข้อมูลและรูปแบบการให้บริการประชาชน ลดขั้นตอนการทำงานเพื่ออำนวยความสะดวกแก่ประชาชน

๓. พัฒนาและส่งเสริมการจัดทำแผนพัฒนาท้องถิ่นที่ตอบสนองความต้องการในระดับชุมชนภายใต้กระบวนการมีส่วนร่วมจากทุกภาคส่วน สนับสนุนให้มีระบบฐานข้อมูลกลางและระบบการติดตามประเมินผล

๔. พัฒนาศักยภาพบุคลากรขององค์กรอย่างสม่ำเสมอและต่อเนื่อง เพื่อเสริมสร้างประสิทธิภาพในการปฏิบัติ ราชการ

เป้าหมายการพัฒนา

๑. ประชาชนมีจิตสำนึกที่ดี มีส่วนร่วมในการพัฒนาท้องถิ่น

๒. องค์กรปกครองส่วนท้องถิ่นมีความพร้อมในการแก้ปัญหาและให้บริการประชาชน
๓. มีการบริหารจัดการที่โปร่งใสและมีประสิทธิภาพ และเพิ่มการมีส่วนร่วมของทุกภาคีในการพัฒนา

(๒) ยุทธศาสตร์ขององค์การบริหารส่วนตำบลเขาโร

๑) วิสัยทัศน์

“ท้องถิ่นก้าวหน้า การศึกษาก้าวไกล ใส่ใจคุณภาพชีวิต น้อมนำปรัชญาเศรษฐกิจพอเพียง”

พันธกิจ (Mission)

๑. สร้างระบบสาธารณสุขปโภคและสาธารณสุขการ ให้ได้มาตรฐานและเพียงพอต่อความต้องการของประชาชน
๒. ส่งเสริมด้านการศึกษา ภูมิปัญญาท้องถิ่น อนุรักษ์ศิลปวัฒนธรรม วิถีชุมชน อัตลักษณ์ ประเพณีท้องถิ่น
๓. ส่งเสริมสุขภาพและการเข้าถึงบริการสาธารณสุขทั่วถึง
๔. สร้างระบบการกำจัดขยะมูลฝอย สิ่งปฏิกูล และคุ้มครองดูแลทรัพยากรธรรมชาติ พัฒนาสิ่งแวดล้อม
๕. พัฒนาระบบบริหารจัดการภาครัฐให้มีประสิทธิภาพ คุณภาพ ตามหลักธรรมาภิบาล
๖. เสริมสร้างศักยภาพทางเศรษฐกิจให้มีคุณภาพ แข่งขันได้ รับผิดชอบต่อสังคม สนับสนุนการประกอบอาชีพหลักและอาชีพเสริมของประชาชนเพื่อแก้ปัญหาความยากจน โดยยึดหลักปรัชญาเศรษฐกิจพอเพียง

๒) ยุทธศาสตร์

ยุทธศาสตร์ที่ ๑ ด้านบริหารจัดการ

- ประชาชนได้รับบริการอย่างทั่วถึง
- ประชาชนได้รับความสะดวก รวดเร็วในการมาติดต่อราชการ
- ประชาชนมีความพึงพอใจในการรับบริการ

ยุทธศาสตร์ที่ ๒ ด้านการศึกษา ศาสนา ศิลปวัฒนธรรม และการกีฬา

- นักเรียนได้รับการศึกษาอย่างมีคุณภาพและได้มาตรฐาน
- เด็กนักเรียนมีสุขภาพที่ดีได้รับสารอาหารที่ครบถ้วน
- เยาวชนมีความสนใจในการเล่นกีฬา ใช้เวลาว่างให้เป็นประโยชน์
- เด็ก เยาวชน และประชาชนได้สืบสานวัฒนธรรมและงานประเพณี
- ประชาชนตระหนักและเล็งเห็นความสำคัญของวันสำคัญของชาติ

ยุทธศาสตร์ที่ ๓ ด้านสาธารณสุข

- ประชาชนมีความรู้เรื่องสุขอนามัย การป้องกันโรคติดต่อ และมีสุขภาพร่างกายแข็งแรง
- ดำเนินการจัดเก็บขยะมูลฝอยให้ถูกสุขลักษณะ
- ประชาชนในพื้นที่ตระหนักในคุณค่าและเห็นถึงความสำคัญในการนำสมุนไพรในท้องถิ่นมาใช้

ยุทธศาสตร์ที่ ๔ ด้านโครงสร้างพื้นฐาน

- การคมนาคมภายในเขตตำบลเขาโร มีความสะดวกและมีความปลอดภัยในการสัญจร
- ประชาชนได้รับความปลอดภัยในชีวิตและทรัพย์สิน

- น้ำไม่ท่วมขัง สามารถระบายได้ดีไม่ท่วมขัง

ยุทธศาสตร์ที่ ๕ ด้านสังคมการเมือง การปกครอง และสวัสดิการสังคม

- ในแต่ละหมู่บ้านมีอาสาสมัครป้องกันภัยฯ (อปพร.) เพื่อรักษาความปลอดภัยให้ชีวิตและทรัพย์สิน
- เด็ก สตรี คนชรา ผู้ด้อยโอกาสและผู้พิการมีคุณภาพชีวิตที่ดี
- มีการส่งเสริมสวัสดิการให้กับผู้สูงอายุ ผู้พิการ ผู้ด้อยโอกาส
- ประชาชนมีส่วนร่วมแสดงความคิดเห็นในการพัฒนาท้องถิ่น

ยุทธศาสตร์ที่ ๖ ด้านการอนุรักษ์ ทรัพยากรธรรมชาติและสิ่งแวดล้อมและการท่องเที่ยว

- ประชาชนมีจิตสำนึกรักษ์ป่า อนุรักษ์สิ่งแวดล้อม
- เพิ่มพื้นที่ป่าไม้และการใช้พลังงานทดแทน
- แหล่งน้ำตามธรรมชาติสามารถเก็บกักน้ำได้ใช้ในฤดูแล้ง
- สถานที่ท่องเที่ยวของตำบลมีนักท่องเที่ยวมาท่องเที่ยวมากขึ้น

ยุทธศาสตร์ที่ ๗ ด้านเศรษฐกิจ

- ประชาชนมีรายได้เพิ่มจากการประกอบอาชีพเสริม
- ประชาชนมีความเข้มแข็งพึ่งพาตนเองได้และรู้หลักเศรษฐกิจ

๓) เป้าประสงค์

๑. การบริหารจัดการองค์กรมีคุณภาพ ประสิทธิภาพ ตามหลักธรรมาภิบาล และสามารถตรวจสอบได้
๒. จัดการศึกษาที่มีคุณภาพนำไปสู่การพัฒนาสังคมและท้องถิ่น
๓. ประเพณี วัฒนธรรมของท้องถิ่นได้รับการอนุรักษ์ให้คงอยู่คู่ท้องถิ่น
๔. สนับสนุนด้านการกีฬาและนันทนาการ เพื่อให้ประชาชนในพื้นที่มีสุขภาพแข็งแรง ทั้งทางร่างกายและจิตใจ ใช้เวลาว่างให้เป็นประโยชน์ ห่างไกลจากยาเสพติด
๕. ประชาชนมีสุขภาพดี และคุณภาพชีวิตที่ดี
๖. เส้นทางคมนาคมได้มาตรฐานมีความสะดวกรวดเร็วและปลอดภัย
๗. มีความพร้อมด้านสาธารณสุขปโภค สาธารณูปการอย่างทั่วถึงและเพียงพอ
๘. ระบบประปาหมู่บ้านมีการก่อสร้าง และบำรุงรักษา อย่างทั่วถึงและเพียงพอ รวมทั้งมีแหล่งกักน้ำไว้ใช้หน้าแล้งอย่างเพียงพอ
๙. ประชาชนมีความปลอดภัยในชีวิตและทรัพย์สิน
๑๐. ประชาชนอยู่ร่วมกันอย่างสมานฉันท์
๑๑. การสงเคราะห์และพัฒนาเด็ก สตรี ผู้สูงอายุ ผู้พิการ ผู้ป่วยโรคเอดส์ และผู้ด้อยโอกาสในสังคมให้มีคุณภาพชีวิตที่ดีขึ้นและสามารถพึ่งพาตนเองได้
๑๒. ส่งเสริมการจัดระเบียบชุมชน สังคม เพื่อรักษาความสงบเรียบร้อย ส่งเสริมกลุ่มองค์กรทางสังคมให้มีความเข้มแข็งมากยิ่งขึ้น โดยการสร้างกระบวนการมีส่วนร่วม ขององค์กรต่าง ๆ
๑๓. ทรัพยากรธรรมชาติและสิ่งแวดล้อมและแหล่งท่องเที่ยวยังคงความอุดมสมบูรณ์ สวยงาม และปลอดภัย มีการใช้พลังงานหมุนเวียนเพิ่มมากขึ้น
๑๔. ประชาชนมีองค์ความรู้ในการนำไปพัฒนารายได้ให้เพิ่มขึ้น
๑๕. มีแหล่งท่องเที่ยวในชุมชนที่เหมาะสมกับศักยภาพในพื้นที่

๔) ตัวชี้วัด

๑. จำนวนบุคลากรที่ได้รับการอบรมเพิ่มเติมเพื่อเพิ่มพูนความรู้นำมาใช้ในการปฏิบัติงาน
๒. จำนวนกิจกรรมที่ส่งเสริม สนับสนุนการศึกษาของ ศพด. ทั้ง ๔ ศูนย์
๓. จำนวนกิจกรรมที่ส่งเสริม สนับสนุนเพื่อจัดการศึกษาทางในระบบ นอกกระบบและ การศึกษาตาม อัจฉริยะ
๔. จำนวนกิจกรรมด้านการส่งเสริมการออกกำลังกาย
๖. จำนวนกิจกรรมที่ส่งเสริม อนุรักษ์ศิลปวัฒนธรรมและประเพณีท้องถิ่นและภูมิปัญญา
๗. จำนวนกิจกรรมที่ส่งเสริมทำนุบำรุงศาสนา เสริมสร้างค่านิยมและวัฒนธรรมที่ดีงาม
๘. จำนวนโครงการ/กิจกรรมที่ส่งเสริมหรือพัฒนาระบบบริการสาธารณสุข
๙. จำนวนสาธารณูปโภค สาธารณูปการ ที่มีมาตรฐาน
๑๐. จำนวนกิจกรรมที่ได้ส่งเสริม/สนับสนุนการจัดสวัสดิการกลุ่มผู้สูงอายุ ผู้พิการ ผู้ด้อยโอกาส รวมถึงการจัดสวัสดิการและสังคมสงเคราะห์ ช่วยเหลือ พัฒนา เด็ก เยาวชน ผู้สูงอายุ ผู้พิการ ผู้ป่วย โรคเอดส์และผู้ด้อยโอกาส และการปรับปรุงชุมชน ส่งเสริม สนับสนุน การป้องกัน การจัดระเบียบชุมชนและ สังคม ให้ ชุมชนมีเข้มแข็งเพื่อให้มีคุณภาพชีวิตที่ดีขึ้น
๑๑. จำนวนของกิจกรรมที่ได้ดำเนินการ/สนับสนุนด้านการสร้างความเข้มแข็งของกลุ่ม องค์กรต่าง ๆ ในชุมชน
๑๕. จำนวนกิจกรรมที่ส่งเสริม/พัฒนาแหล่งท่องเที่ยวหรือพัฒนาบุคลากรเพื่อรองรับการ ท่องเที่ยว
๑๖. จำนวนกิจกรรมที่ส่งเสริมให้ครัวเรือน ชุมชนใช้พลังงานทดแทนหรือพลังงาน ทางเลือก
๑๗. จำนวนกิจกรรมที่ส่งเสริมให้ชุมชน มีส่วนร่วมในการบริหารจัดการเพื่อลดมลพิษและ ควบคุมกิจกรรมที่จะส่งผลกระทบต่อคุณภาพชีวิตของประชาชน
๑๐. จำนวนกิจกรรมที่ส่งเสริม/พัฒนาอาชีพให้แก่ประชาชนในพื้นที่
๑๑. จำนวนกลุ่มอาชีพที่ได้ส่งเสริม/สนับสนุนงบประมาณ

๕) คำเป้าหมาย

๑. เส้นทางคมนาคมได้มาตรฐาน ประชาชนใช้สัญจรไปมาได้อย่างสะดวก รวดเร็วและ ปลอดภัย
๒. การพัฒนาโครงสร้างพื้นฐานมีประสิทธิภาพ ประชาชนมีคุณภาพชีวิตที่ดี
๓. ศูนย์พัฒนาเด็กเล็กได้รับการส่งเสริม พัฒนาศักยภาพทางการศึกษา กีฬา นันทนาการศาสนา และวัฒนธรรม
๔. ประชาชนมีการสืบสาน อนุรักษ์ฟื้นฟู ขนบธรรมเนียม ประเพณี วัฒนธรรม และภูมิปัญญา ท้องถิ่นอย่างต่อเนื่อง
๕. ชุมชนมีความสงบเรียบร้อยประชาชนได้รับการช่วยเหลือบรรเทาปัญหาความเดือดร้อน จากสาธารณภัยอย่างรวดเร็วและทั่วถึง
๖. ประชาชนมีสุขภาพพลานามัยแข็งแรง
๗. ประชาชนได้รับการส่งเสริมด้านสังคมสงเคราะห์และสวัสดิการสังคมอย่างทั่วถึง
๘. กลุ่มอาชีพ กลุ่มสตรี กลุ่มเกษตรกรมีความเข้มแข็งและมีศักยภาพในการพัฒนาท้องถิ่น ประชาชนมีอาชีพ มีรายได้ สามารถพึ่งพาตนเองได้

๙. องค์การมีระบบการบริหารจัดการที่ดี และมีศักยภาพในการปฏิบัติงานเพิ่มขึ้น
๑๐. ประชาชนในท้องถิ่นมีความพึงพอใจต่อการบริการและมีส่วนร่วมในการพัฒนาท้องถิ่น
๑๑. ปริมาณขยะตกค้างครัวเรือนลดลงประชาชนเห็นความสำคัญและให้ความร่วมมือ

ฟื้นฟูทรัพยากรธรรมชาติ. และสิ่งแวดล้อม

๑๒. ท้องถิ่นมีแหล่งท่องเที่ยวเชิงนิเวศ สังคม วิถีชีวิตและวัฒนธรรมของท้องถิ่นโดยจัดการของชุมชน

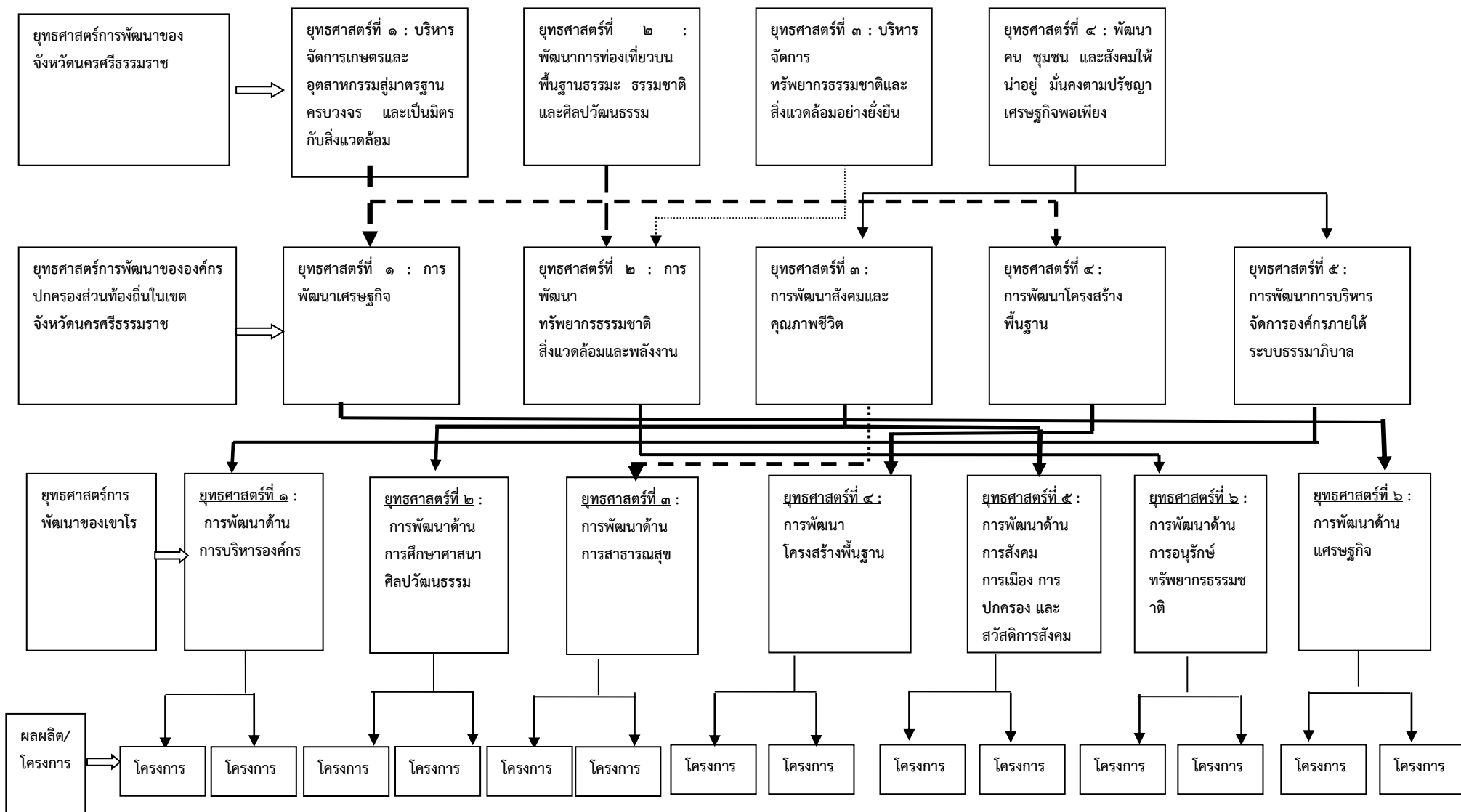
๖) กลยุทธ์

๑. ส่งเสริมและสนับสนุนการบริหารจัดการท้องถิ่นตามหลักการบริหารกิจการบ้านเมืองที่ดี
๒. พัฒนาคุณภาพการศึกษาให้มีความสามารถในการแข่งขันระดับประเทศและรองรับการเข้าสู่ประชาคมอาเซียน
๓. ส่งเสริมการสืบสานศิลปวัฒนธรรม วิถีชุมชน อัตลักษณ์ ประเพณีและภูมิปัญญาท้องถิ่นให้เอื้อต่อการสร้างอาชีพ รายได้ของประชาชนในท้องถิ่น
๔. ส่งเสริมและสนับสนุนการพัฒนาคุณภาพชีวิตของประชาชน
๕. พัฒนาโครงสร้างพื้นฐานสิ่งอำนวยความสะดวก ให้สอดคล้องกับบริบทของพื้นที่เพื่อสร้างความปลอดภัย และสะดวกสบายในการดำรงชีวิต
๖. พัฒนาระบบและมาตรการรักษาความปลอดภัยแก่ชีวิตและทรัพย์สินประชาชน
๗. พัฒนาโครงสร้างพื้นฐานรองรับภาคการเกษตรและภาคอุตสาหกรรม
๘. ส่งเสริมการสร้างอาชีพให้กับประชาชน เพื่อสร้างความมั่นคงด้านรายได้
๙. ส่งเสริมคุณธรรม จริยธรรมให้เกิดขึ้นในสังคม
๑๐. อนุรักษ์และฟื้นฟูทรัพยากรธรรมชาติและสิ่งแวดล้อม ให้เอื้อต่อการเป็นเมืองท่องเที่ยวคุณภาพ
๑๑. ส่งเสริมและสนับสนุนการใช้พลังงานหมุนเวียน
๑๒. พัฒนารูปแบบ/กิจกรรมท่องเที่ยวที่เอื้อต่อการเป็นเมืองท่องเที่ยวคุณภาพ

๗) จุดยืนทางยุทธศาสตร์

- ๑) พัฒนาชุมชนให้น่าอยู่มีความปลอดภัย โดยได้รับบริการสาธารณะด้านโครงสร้างพื้นฐาน ที่จำเป็นเพื่อความสะดวก รวดเร็ว และรองรับการขยายตัวของชุมชนและเศรษฐกิจ
- ๒) พัฒนาระบบการศึกษา ส่งเสริมและสนับสนุนกิจกรรมสำคัญทางศาสนา อนุรักษ์ศิลปวัฒนธรรมท้องถิ่นให้คงอยู่สืบไป
- ๓) ส่งเสริมและพัฒนาศักยภาพคนและความเข้มแข็งของชุมชนในการพึ่งตนเองตามหลักปรัชญา ของเศรษฐกิจพอเพียง
- ๔) การจัดขยะมูลฝอยสิ่งปฏิกูลและมลภาวะสิ่งแวดล้อมในท้องถิ่นอย่างมีระบบและมีความยั่งยืน
- ๕) องค์การบริหารส่วนตำบลมีการบริหารจัดการภาครัฐที่ดีและมีส่วนร่วมจากทุกภาคส่วน

๘) ความเชื่อมโยงของยุทธศาสตร์ในภาพรวม



(๓) การวิเคราะห์เพื่อพัฒนาท้องถิ่น

๓.๑ การวิเคราะห์กรอบการจัดทำยุทธศาสตร์ขององค์กรปกครองส่วนท้องถิ่น

(ใช้การวิเคราะห์ SWOT Analysis/Demand (Demand Analysis)/Global Demand และ Trend ปัจจัยและสถานการณ์การเปลี่ยนแปลงที่มีผลต่อการพัฒนา อย่างน้อยต้องประกอบด้วย การวิเคราะห์ศักยภาพ ด้านเศรษฐกิจ ด้านสังคม ด้านการศึกษา ด้านผังเมือง ด้านเทคโนโลยี ด้านทรัพยากรธรรมชาติและสิ่งแวดล้อม)

ผลการวิเคราะห์ศักยภาพ

เพื่อประเมินสถานภาพการพัฒนาในปัจจุบันและโอกาสการพัฒนาในอนาคตขององค์การบริหารส่วนตำบลเขาโร โดยใช้เทคนิค SWOT analysis มีดังนี้

จุดแข็ง (Strengths: S)

๑. ประชาชนภายในองค์การบริหารส่วนตำบลค่อนข้างมีศักยภาพ มีความรู้ความสามารถในเกณฑ์ดี สามารถจะเข้ามาเป็นตัวแทนของประชาชน และสามารถขอความร่วมมือเพื่อช่วยเหลือทางราชการได้
๒. ราษฎรในชุมชนส่วนมากเป็นคนในพื้นที่สะดวกในการติดต่อประสานงานในการทำโครงการและกิจกรรม
๓. ในพื้นที่องค์การบริหารส่วนตำบลเขาโร ประชาชนมีการรวมกลุ่มอาชีพหลายกลุ่ม ซึ่งมีความเข้มแข็งในระดับหนึ่ง
๔. ชุมชนมีวัฒนธรรม ประเพณี วิถีชีวิต และภูมิปัญญาท้องถิ่นที่เป็นเอกลักษณ์ของตนเอง
๕. พื้นที่ตำบลเขาโรเหมาะที่จะทำการเกษตร ทำสวน และเลี้ยงสัตว์

จุดอ่อน (Weaknesses: W)

๑. ความขัดแย้งภายในหมู่บ้าน ตำบล เป็นปัจจัยหนึ่งที่ไม่เอื้อต่อการพัฒนา
๒. การมีส่วนร่วมจากภาคประชาชนอยู่ในระดับต่ำ
๓. อัตราการว่างงานมีแนวโน้มเพิ่มขึ้น
๔. รายจ่ายครัวเรือนเพิ่มขึ้น ขณะที่รายได้เท่าเดิมหรือลดลง
๕. การจัดสรรงบประมาณไม่เพียงพอ ต่อการพัฒนา ไม่ครอบคลุมทุกด้าน

โอกาส (Opportunities: O)

๖. รัฐบาลมีนโยบายในการกระจายอำนาจลงสู่ท้องถิ่นมากขึ้น ไม่ว่าจะเป็นด้านบุคลากร งบประมาณ การตัดสินใจในการพัฒนาด้วยตนเอง การโอนโครงการ/งานของส่วนราชการอื่นมาให้องค์การบริหารส่วนตำบลดำเนินการแทน
๗. การเปลี่ยนแปลงระบบการเลือกตั้งของท้องถิ่น จะทำให้การบริหารงานขององค์การบริหารส่วนตำบลมีศักยภาพมากขึ้น และผู้บริหารจะมองปัญหาในภาพรวมมากขึ้น
๘. องค์การบริหารส่วนตำบลมีอำนาจและมีอิสระในการบริหารงบประมาณทำให้เกิดความคล่องตัว และเกิดพัฒนาในทุกด้าน
๙. องค์การบริหารส่วนตำบลเขาขาว อยู่ในเขตอำเภอที่จังหวัดให้ความสนใจในการแก้ปัญหาภัยแล้ง
๑๐. องค์การบริหารส่วนตำบลเขาโรมีเส้นทางคมนาคมที่สะดวกทำให้การขนส่งสินค้า และการเดินทางไปเขตอื่น ๆ ได้สะดวก

อุปสรรค (Threat - T)

๑๑. ค่านิยมเยาวชนอนาคตของตำบลมีแนวโน้ม ฟุ่มเฟือย ให้ความสำคัญความเป็นไทยน้อย
๑๒. เทคโนโลยีเปลี่ยนแปลงรวดเร็ว นำไปสู่ปัญหาทางสังคม
๑๓. ภัยธรรมชาติ เช่น ภัยแล้ง น้ำท่วม
๑๔. ปัญหาการแพร่ระบาดของยาเสพติด
๑๕. ราคาผลผลิตทางการเกษตรตกต่ำ
๑๖. ความทันสมัยและกระแสวัฒนธรรมต่างชาติ ทำให้ประชาชนในท้องถิ่นลี้มรากฐานทางวัฒนธรรมที่มีอยู่ และหันไปนิยมวัฒนธรรมการบริโภคมากขึ้น

๓.๒ การประเมินสถานการณ์สภาพแวดล้อมภายนอกที่เกี่ยวข้อง

ในการจัดทำแผนพัฒนาท้องถิ่นขององค์การบริหารส่วนตำบลนั้น ได้ทำการประเมินสถานการณ์สภาพแวดล้อมภายนอกที่เกี่ยวข้อง ซึ่งมีรายละเอียดดังนี้

๑. ยุทธศาสตร์ที่ ๑ การพัฒนาการบริหารจัดการองค์กร

๑. ขาดแคลนบุคลากรในการปฏิบัติงานตามตำแหน่ง
๒. ขาดอุปกรณ์เครื่องมือ เครื่องใช้ในการปฏิบัติงาน
๓. ประชาชนไม่ค่อยให้ความสำคัญกับการมีส่วนร่วมในการแสดงความคิดเห็น

๒. ยุทธศาสตร์ที่ ๒ พัฒนาด้านการศึกษา ศาสนา ศิลปวัฒนธรรม

๑. การศึกษาเพื่อการเรียนการสอนยังไม่พอเพียง เด็กนักเรียนไม่ได้รับการศึกษาต่อในระดับที่สูงกว่าขั้นพื้นฐาน และขาดงบประมาณในการศึกษา ครอบครัวยากจน
๒. ศิลปะ วัฒนธรรม จารีต ประเพณีถูกสังคมสมัยใหม่ค่อยๆเปลี่ยนแปลงไปและไม่ค่อยมีผู้สืบทอดภูมิปัญญาท้องถิ่น

๓. ยุทธศาสตร์ที่ ๓ การพัฒนาด้านสาธารณสุข

๑. โรคไข้เลือดออกยังระบาดอยู่ตลอด ถึงจะป้องกันแล้วก็ตาม
๒. โรคระบาดแปลกใหม่ก็ยังคงเกิดขึ้นอยู่ตลอดเวลา

๔. ยุทธศาสตร์ที่ ๔ การพัฒนาด้านโครงสร้างพื้นฐาน

๑. ประชาชนต้องการเส้นทางในการสัญจรไปมาเพิ่มมากขึ้น
๒. ไฟฟ้าส่องสว่างทางและที่สาธารณะยังไม่สามารถดำเนินการครอบคลุมพื้นที่ได้ทั้งหมด
๓. รางระบายน้ำยังไม่เพียงพอ เกิดการอุดตันทำให้น้ำขังเป็นบางจุด
๔. แหล่งน้ำในการเกษตรไม่พอเพียงในช่วงฤดูแล้งและน้ำประปาสำหรับอุปโภค-บริโภคและยังไม่ได้มาตรฐาน

๕. ยุทธศาสตร์ที่ 5 การพัฒนาด้านสังคม การเมือง การปกครอง และสวัสดิการสังคม

๑. เยาวชนและวัยรุ่นติดเกมส์ บุหรี่ เหล้า ยาเสพติด และท้องก่อนวัยอันสมควร
๒. การจราจรบนถนนมีเพิ่มมากขึ้นอาจทำให้เกิดอุบัติเหตุขึ้นได้
๓. เกิดสาธารณภัยขึ้นบ่อยครั้งทำให้ทรัพย์สินของประชาชนได้รับความเสียหาย
๔. มีผู้ด้อยโอกาสไม่ได้รับการดูแลอย่างทั่วถึงและต่อเนื่องเพราะงบประมาณมีจำกัด

๖. ยุทธศาสตร์ที่ ๖ การพัฒนาด้านการอนุรักษ์ทรัพยากรธรรมชาติ

สิ่งแวดล้อม

๑. ยุทธศาสตร์ด้านการบริหารจัดการและการอนุรักษ์ทรัพยากรธรรมชาติ และ

๒. ปัญหาเรื่องการบริหารจัดการขยะในชุมชน

๓. ประชาชนขาดจิตสำนึกในการการอนุรักษ์ทรัพยากรธรรมชาติ และ

สิ่งแวดล้อม

๗. ยุทธศาสตร์ที่ ๗ การพัฒนาด้านเศรษฐกิจ

๑. ประชาชนไม่ค่อยให้ความสนใจในการรวมกลุ่มอาชีพ

๒. ผลิตภัณฑ์ไม่มีแหล่งจำหน่าย

๓. ประชาชนขาดความรู้ในการประกอบอาชีพเสริม เช่น การเลี้ยงสัตว์ การปลูกผักปลอด

สารพิษ

ส่วนที่ ๓

การนำแผนพัฒนาท้องถิ่นไปสู่การปฏิบัติ

ส่วนที่ ๓ การนำแผนพัฒนาท้องถิ่นไปสู่การปฏิบัติ

(๑) ยุทธศาสตร์การพัฒนาและแผนงาน

ที่	ยุทธศาสตร์	ด้าน	แผนงาน	หน่วยงาน รับผิดชอบหลัก	หน่วยงาน สนับสนุน
๑	ยุทธศาสตร์การ พัฒนาด้านการ บริการจัดการ องค์กร	ด้านบริหารงานทั่วไป	บริหารงานทั่วไป	สำนักงานปลัด	องค์การบริหาร ส่วนตำบลเขาโร
			บริหารงานคลัง	กองคลัง	
๒	ยุทธศาสตร์การ พัฒนาด้าน การศึกษา ศาสนา วัฒนธรรมและ นันทนาการ	ด้านบริการชุมชนและ สังคม	การศึกษา	กองการศึกษา	
			การศาสนาวัฒนธรรม และนันทนาการ	กองการศึกษา	
๓	ยุทธศาสตร์การ พัฒนาด้าน สาธารณสุข	ด้านบริการชุมชนและ สังคม	สาธารณสุข	สำนักงานปลัด	
๔	ยุทธศาสตร์การ พัฒนาด้าน โครงสร้างพื้นฐาน	ด้านบริการชุมชนและ สังคม	อุตสาหกรรมและการ โยธา	กองช่าง	
			แผนงานการพาณิชย์		
			เคหะและชุมชน		
๕	ยุทธศาสตร์การ พัฒนาด้านสังคม การเมือง การ ปกครอง และ สวัสดิการสังคม	ด้านบริหารทั่วไป	รักษาความสงบ ภายใน	สำนักงานปลัด	
			สังคมสงเคราะห์		
			สร้างความเข้มแข็ง ของชุมชน		
			งบกลาง		
๖	ยุทธศาสตร์การ พัฒนาด้านการ อนุรักษ์ ทรัพยากรธรรมชาติ และสิ่งแวดล้อม	ด้านการเศรษฐกิจ ด้านบริการชุมชนและ สังคม	การเกษตร	สำนักงานปลัด	
๗	ยุทธศาสตร์การ พัฒนาด้าน เศรษฐกิจ	การเศรษฐกิจ	สร้างความเข้มแข็ง ของชุมชน	สำนักงานปลัด	
			การเกษตร		
รวม	๗ ยุทธศาสตร์	๔ ด้าน	๑๒ แผนงาน	๔ หน่วยงาน รับผิดชอบหลัก	๑ หน่วยงาน สนับสนุน

๒. บัญชีโครงการพัฒนาท้องถิ่น
 บัญชีสรุปโครงการพัฒนา
 แผนพัฒนาท้องถิ่น (พ.ศ. ๒๕๖๖ - ๒๕๗๐)
 องค์การบริหารส่วนตำบลเขาโร

ยุทธศาสตร์	ปี ๒๕๖๖		ปี ๒๕๖๗		ปี ๒๕๖๘		ปี ๒๕๖๙		ปี ๒๕๗๐		รวม ๕ ปี	
	จำนวนโครงการ	งบประมาณ (บาท)	จำนวนโครงการ	งบประมาณ (บาท)	จำนวนโครงการ	จำนวนโครงการ	จำนวนโครงการ	งบประมาณ (บาท)	จำนวนโครงการ	งบประมาณ (บาท)	จำนวนโครงการ	งบประมาณ (บาท)
๑) ยุทธศาสตร์การพัฒนา ด้านการบริการจัดการ องค์กร ๑.๑ แผนงาน บริหารงานทั่วไป	๑๑	๑,๑๓๕,๐๐๐	๑๑	๑,๑๓๕,๐๐๐	๑๑	๑,๑๓๕,๐๐๐	๑๑	๑,๑๓๕,๐๐๐	๑๑	๑,๑๓๕,๐๐๐	๕๕	๕,๖๗๕,๐๐๐
รวม	๑๑	๑,๑๓๕,๐๐๐	๑๑	๑,๑๓๕,๐๐๐	๑๑	๑,๑๓๕,๐๐๐	๑๑	๑,๑๓๕,๐๐๐	๑๑	๑,๑๓๕,๐๐๐	๕๕	๕,๖๗๕,๐๐๐
๒) ยุทธศาสตร์การพัฒนา ด้านการศึกษา ศาสนา ศิลปวัฒนธรรมและ นันทนาการ ๒.๑ แผนงานการศึกษา ๒.๒ แผนงานการ การศึกษา ศาสนา ศิลปวัฒนธรรมและ นันทนาการ	๖	๓๐๐,๐๐๐	๖	๓๐๐,๐๐๐	๖	๓๐๐,๐๐๐	๖	๓๐๐,๐๐๐	๖	๓๐๐,๐๐๐	๓๐	๑,๕๐๐,๐๐๐
	๔	๖๘,๐๐๐	๖	๗๖๘,๐๐๐	๖	๙๖๘,๐๐๐	๔	๖๘,๐๐๐	๔	๖๘,๐๐๐	๒๔	๑,๙๔๐,๐๐๐
รวม	๑๐	๓๖๘,๐๐๐	๑๒	๑,๐๖๘,๐๐๐	๑๒	๑,๒๖๘,๐๐๐	๑๐	๓๖๘,๐๐๐	๑๐	๓๖๘,๐๐๐	๕๔	๓,๘๔๐,๐๐๐
๓) ยุทธศาสตร์การพัฒนา ด้านสาธารณสุข ๓.๑ แผนงาน สาธารณสุข	๗	๕๖๐,๐๐๐	๗	๕๖๐,๐๐๐	๗	๕๖๐,๐๐๐	๗	๕๖๐,๐๐๐	๗	๕๖๐,๐๐๐	๓๕	๒,๘๐๐,๐๐๐
รวม	๗	๕๖๐,๐๐๐	๗	๕๖๐,๐๐๐	๗	๕๖๐,๐๐๐	๗	๕๖๐,๐๐๐	๗	๕๖๐,๐๐๐	๓๕	๒,๘๐๐,๐๐๐

ยุทธศาสตร์	ปี ๒๕๖๖		ปี ๒๕๖๗		ปี ๒๕๖๘		ปี ๒๕๖๙		ปี ๒๕๗๐		รวม ๕ ปี	
	จำนวนโครงการ	งบประมาณ (บาท)	จำนวนโครงการ	งบประมาณ (บาท)	จำนวนโครงการ	จำนวนโครงการ	จำนวนโครงการ	งบประมาณ (บาท)	จำนวนโครงการ	งบประมาณ (บาท)	จำนวนโครงการ	งบประมาณ (บาท)
๔) ยุทธศาสตร์การพัฒนาด้านโครงสร้างพื้นฐาน												
๔.๑ แผนงานการเคหะและชุมชน	๑	๒๐๐,๐๐๐	๒	๑,๐๐๐,๐๐๐	๑	๒๐๐,๐๐๐	๑	๒๐๐,๐๐๐	๑	๒๐๐,๐๐๐	๖	๑,๘๐๐,๐๐๐
๔.๒ แผนงานการโยธาและอุตสาหกรรม	๔๗	๓๑,๙๑๗,๐๐๐	๙๒	๕๒,๕๒๐,๐๐๐	๗๖	๓๙,๕๖๕,๐๐๐	๓๗	๑๗,๔๖๐,๐๐๐	๖	๒,๓๕๐,๐๐๐	๒๕๘	๑๔๓,๘๑๒,๐๐๐
๔.๓ แผนงานการศาสนา วัฒนธรรมและนันทนาการ	๒	๓,๐๐๐,๐๐๐	-	-	๑	๒๐๐,๐๐๐	-	-	-	-	๓	๓,๒๐๐,๐๐๐
รวม	๕๐	๓๕,๑๑๗,๐๐๐	๙๔	๕๓,๕๒๐,๐๐๐	๗๘	๓๙,๙๖๕,๐๐๐	๓๘	๑๗,๖๖๐,๐๐๐	๗	๒,๕๕๐,๐๐๐	๒๖๗	๑๔๘,๘๑๒,๐๐
๕) ยุทธศาสตร์การพัฒนา ด้านสังคมการเมือง การปกครอง และสวัสดิการสังคม												
๕.๑ แผนงานงบบกลาง	๘	๑๗,๓๑๐,๐๐๐	๘	๑๗,๓๑๐,๐๐๐	๘	๑๗,๓๑๐,๐๐๐	๘	๑๗,๓๑๐,๐๐๐	๘	๑๗,๓๑๐,๐๐๐	๔๐	๘๖,๕๕๐,๐๐๐
๕.๒ แผนงานบริหารงานทั่วไป	๒	๖๐๐,๐๐๐	๒	๖๐๐,๐๐๐	๒	๖๐๐,๐๐๐	๒	๖๐๐,๐๐๐	๒	๖๐๐,๐๐๐	๑๐	๓,๐๐๐,๐๐๐
๕.๓ แผนงานการรักษาความสงบภายใน	๙	๙๙๕,๐๐๐	๘	๗๙๕,๐๐๐	๘	๗๙๕,๐๐๐	๘	๗๙๕,๐๐๐	๘	๗๙๕,๐๐๐	๔๑	๔,๑๗๕,๐๐๐
๕.๔ แผนงานสร้างความเข้มแข็งของชุมชน	๕	๓๐๐,๐๐๐	๕	๓๐๐,๐๐๐	๕	๓๐๐,๐๐๐	๕	๓๐๐,๐๐๐	๕	๓๐๐,๐๐๐	๒๕	๑,๕๐๐,๐๐๐
รวม	๒๔	๑๙,๒๐๕,๐๐๐	๒๓	๑๙,๐๐๕,๐๐๐	๒๓	๑๙,๐๐๕,๐๐๐	๒๓	๑๙,๐๐๕,๐๐๐	๒๓	๑๙,๐๐๕,๐๐๐	๑๑๖	๙๕,๑๑๕,๐๐๐

ยุทธศาสตร์	ปี ๒๕๖๖		ปี ๒๕๖๗		ปี ๒๕๖๘		ปี ๒๕๖๙		ปี ๒๕๗๐		รวม ๕ ปี	
	จำนวนโครงการ	งบประมาณ (บาท)	จำนวนโครงการ	งบประมาณ (บาท)	จำนวนโครงการ	จำนวนโครงการ	จำนวนโครงการ	งบประมาณ (บาท)	จำนวนโครงการ	งบประมาณ (บาท)	จำนวนโครงการ	งบประมาณ (บาท)
๖) ยุทธศาสตร์การพัฒนาด้านการอนุรักษ์ทรัพยากรธรรมชาติและสิ่งแวดล้อม ๖.๑ แผนงานการเกษตร	๖	๕๒๕,๐๐๐	๖	๕๒๕,๐๐๐	๙	๒,๙๗๕,๐๐๐	๖	๕๒๕,๐๐๐	๖	๕๒๕,๐๐๐	๓๓	๕,๐๗๕,๐๐๐
รวม	๖	๕๒๕,๐๐๐	๖	๕๒๕,๐๐๐	๙	๒,๙๗๕,๐๐๐	๖	๕๒๕,๐๐๐	๖	๕๒๕,๐๐๐	๓๓	๕,๐๗๕,๐๐๐
๗) ยุทธศาสตร์การพัฒนาด้านเศรษฐกิจ ๗.๑ แผนงานการศาสนา วัฒนธรรม และนันทนาการ ๗.๒ แผนงานสังคมสงเคราะห์	๑	๔๐,๐๐๐	๑	๔๐,๐๐๐	๑	๔๐,๐๐๐	๑	๔๐,๐๐๐	๑	๔๐,๐๐๐	๕	๒๐๐,๐๐๐
	๑	๑๐๐,๐๐๐	๑	๑๐๐,๐๐๐	๑	๑๐๐,๐๐๐	๑	๑๐๐,๐๐๐	๑	๑๐๐,๐๐๐	๕	๕๐๐,๐๐๐
รวม	๒	๑๔๐,๐๐๐	๒	๑๔๐,๐๐๐	๒	๑๔๐,๐๐๐	๒	๑๔๐,๐๐๐	๒	๑๔๐,๐๐๐	๑๐	๗๐๐,๐๐๐
รวมทั้งสิ้น	๑๑๐	๕๗,๐๕๐,๐๐๐	๑๕๕	๗๕,๙๕๓,๐๐๐	๑๔๒	๖๕,๐๔๘,๐๐๐	๙๗	๓๙,๓๙๓,๐๐๐	๖๖	๒๔,๒๘๓,๐๐๐	๕๗๐	๒๖๑,๐๐๓,๕๐๐

บัญชีสรุปโครงการพัฒนา ที่นำมาจากแผนพัฒนาหมู่บ้าน
องค์การบริหารส่วนตำบลเขาโร

	ปี ๒๕๖๖		ปี ๒๕๖๗		ปี ๒๕๖๘		ปี ๒๕๖๙		ปี ๒๕๗๐		รวม ๕ ปี	
	จำนวนโครงการ	งบประมาณ (บาท)	จำนวนโครงการ	งบประมาณ (บาท)	จำนวนโครงการ	จำนวนโครงการ	จำนวนโครงการ	งบประมาณ (บาท)	จำนวนโครงการ	งบประมาณ (บาท)	จำนวนโครงการ	งบประมาณ (บาท)
โครงการพัฒนา ที่นำมาจาก แผนพัฒนาหมู่บ้าน	๖๐	๔๓,๐๒๐,๐๐๐	๙	๕๗๐,๐๐๐	๗	๑๕๐,๐๐๐	๗	๑๕๐,๐๐๐	๗	๑๕๐,๐๐๐	๙๐	๔๔,๐๔๐,๐๐๐
รวมทั้งสิ้น	๖๐	๔๓,๐๒๐,๐๐๐	๙	๕๗๐,๐๐๐	๗	๑๕๐,๐๐๐	๗	๑๕๐,๐๐๐	๗	๑๕๐,๐๐๐	๙๐	๔๔,๐๔๐,๐๐๐

๒. บัญชีโครงการพัฒนาท้องถิ่น

แบบ ผ. ๐๒

รายละเอียดโครงการพัฒนา แผนพัฒนาท้องถิ่น (พ.ศ. ๒๕๖๖ - ๒๕๗๐) องค์การบริหารส่วนตำบลเขาโร

ก. ยุทธศาสตร์จังหวัดที่ ๔ การพัฒนาคน ชุมชน และสังคมให้น่าอยู่ เข้มแข็ง ตามปรัชญาเศรษฐกิจพอเพียง

ข. ยุทธศาสตร์การพัฒนาขององค์กรปกครองส่วนท้องถิ่นในเขต ๓ การพัฒนาสังคมและคุณภาพชีวิต

๑. ยุทธศาสตร์การพัฒนาด้านการบริหารจัดการองค์กร

๑.๑ แผนงานบริหารงานทั่วไป

ที่	โครงการ	วัตถุประสงค์	เป้าหมาย (ผลผลิตของ โครงการ)	งบประมาณ					ตัวชี้วัด (KPI)	ผลที่คาดว่าจะ ได้รับ	หน่วยงาน รับผิดชอบ หลัก
				๒๕๖๖ (บาท)	๒๕๖๗ (บาท)	๒๕๖๘ (บาท)	๒๕๖๙ (บาท)	๒๕๗๐ (บาท)			
๑	โครงการจัดงานพิธีวัน เฉลิมพระชนมพรรษา สมเด็จพระนางเจ้าสิริกิติ์ พระบรมราชินีนาถ พระ บรมราชชนนีพันปีหลวง	เพื่อแสดงความ จงรักภักดีต่อ สถาบัน พระมหากษัตริย์	ประชาชนในตำบล เขาโรทั้ง ๑๑ หมู่บ้าน	๑๐๐,๐๐๐	๑๐๐,๐๐๐	๑๐๐,๐๐๐	๑๐๐,๐๐๐	๑๐๐,๐๐๐	ร้อยละของ ผู้เข้าร่วมกิจกรรม	ประชาชนเข้ามามี ร่วมในการจัด กิจกรรม	สำนักงาน ปลัด
๒	โครงการจัดงานรัฐพิธี (ค่าใช้จ่ายงานรัฐพิธีต่างๆ)	เพื่อจัดกิจกรรม เฉลิมพระเกียรติ เนื่องในวโรกาส ต่างๆและรำลึกใน พระมหา กรุณาธิคุณ	กิจกรรมการเฉลิม พระเกียรติและ รำลึกในพระมหา กรุณาธิคุณ	๓๐,๐๐๐	๓๐,๐๐๐	๓๐,๐๐๐	๓๐,๐๐๐	๓๐,๐๐๐	ร้อยละของ ผู้เข้าร่วมกิจกรรม	ประชาชนได้รำลึก ในพระมหา กรุณาธิคุณ	สำนักงาน ปลัด

ที่	โครงการ	วัตถุประสงค์	เป้าหมาย (ผลผลิตของ โครงการ)	งบประมาณ					ตัวชี้วัด (KPI)	ผลที่คาดว่าจะ ได้รับ	หน่วยงาน รับผิดชอบ หลัก
				๒๕๖๖ (บาท)	๒๕๖๗ (บาท)	๒๕๖๘ (บาท)	๒๕๖๙ (บาท)	๒๕๗๐ (บาท)			
๓	โครงการเฉลิมพระ ชนมพรรษา พระบาทสมเด็จพระ เจ้าอยู่หัวมหาวชิราลง กรณ์ บดินทรเทพยวราง กูร	เพื่อแสดงถึงความ จงรักภักดีต่อ สถาบัน พระมหากษัตริย์	ประชาชนในตำบล เขาโรทั้ง ๑๑ หมู่บ้าน	๙๐,๐๐๐	๙๐,๐๐๐	๙๐,๐๐๐	๙๐,๐๐๐	๙๐,๐๐๐	ร้อยละของ ผู้เข้าร่วมกิจกรรม	ประชาชนเข้ามามี ร่วมในการจัด กิจกรรม	สำนักงาน ปลัด
๔	โครงการเฉลิมพระ ชนมพรรษาสมเด็จพระ นางเจ้าสุทิดาพัชรสุธา พิมลลักษณพระบรมราชินี	เพื่อแสดงความ จงรักภักดีต่อ สถาบัน พระมหากษัตริย์	ประชาชนในตำบล เขาโรทั้ง ๑๑ หมู่บ้าน	๕๐,๐๐๐	๕๐,๐๐๐	๕๐,๐๐๐	๕๐,๐๐๐	๕๐,๐๐๐	ร้อยละของ ผู้เข้าร่วมกิจกรรม	ประชาชนเข้ามามี ร่วมในการจัด กิจกรรม	สำนักงาน ปลัด
๕	โครงการวันคล้ายวันเฉลิม พระชนมพรรษาของ พระบาทสมเด็จพระ ปรเมนทรมหาภูมิพลอดุลย เดชบรมนาถบพิตร วัน ชาติ และวันพ่อแห่งชาติ	เพื่อแสดงถึงความ จงรักภักดีต่อ สถาบัน พระมหากษัตริย์	ประชาชนในตำบล เขาโรทั้ง ๑๑ หมู่บ้าน	๑๐๐,๐๐๐	๑๐๐,๐๐๐	๑๐๐,๐๐๐	๑๐๐,๐๐๐	๑๐๐,๐๐๐	ร้อยละของ ผู้เข้าร่วมกิจกรรม	ประชาชนได้รำลึก ในพระมหา กรุณาธิคุณ	สำนักงาน ปลัด
๖	โครงการวันท้องถิ่นไทย	เพื่อเป็นการเผยแผ่ บทบาทภารกิจ ผลงานและ ความสำคัญของ องค์กรปกครอง ส่วนท้องถิ่น	ประชาชนในตำบล เขาโรทั้ง ๑๑ หมู่บ้าน	๙๐,๐๐๐	๙๐,๐๐๐	๙๐,๐๐๐	๙๐,๐๐๐	๙๐,๐๐๐	ร้อยละของ ผู้เข้าร่วมกิจกรรม	ประชาชนเข้ามามี ร่วมในการจัด กิจกรรม	สำนักงาน ปลัด

ที่	โครงการ	วัตถุประสงค์	เป้าหมาย (ผลผลิตของ โครงการ)	งบประมาณ					ตัวชี้วัด (KPI)	ผลที่คาดว่าจะ ได้รับ	หน่วยงาน รับผิดชอบ หลัก
				๒๕๖๖ (บาท)	๒๕๖๗ (บาท)	๒๕๖๘ (บาท)	๒๕๖๙ (บาท)	๒๕๗๐ (บาท)			
๗	โครงการจัดงานรัฐพิธี	เพื่อจัดกิจกรรมเฉลิมพระเกียรติเนื่องในวโรกาสต่างๆและรำลึกในพระมหากรุณาธิคุณ	อุดหนุนกิจกรรมการเฉลิมพระเกียรติและรำลึกในพระมหากรุณาธิคุณ	๕,๐๐๐	๕,๐๐๐	๕,๐๐๐	๕,๐๐๐	๕,๐๐๐	ร้อยละของผู้เข้าร่วมกิจกรรม	ประชาชนได้รำลึกในพระมหากรุณาธิคุณ	สำนักงานปลัด
๘	โครงการส่งเสริมคุณธรรมจริยธรรมในการปฏิบัติหน้าที่ขององค์การบริหารส่วนตำบลเขาโร	เพื่อส่งเสริมคุณธรรมจริยธรรมของเจ้าหน้าที่	เจ้าหน้าที่ของอบต.เขาโรทุกคนเข้าร่วมรับการอบรม	๒๐๐,๐๐๐	๒๐๐,๐๐๐	๒๐๐,๐๐๐	๒๐๐,๐๐๐	๒๐๐,๐๐๐	ร้อยละของเจ้าหน้าที่ผู้เข้าร่วมโครงการ	เจ้าหน้าที่ผู้ปฏิบัติงานมีคุณธรรมจริยธรรมในการให้บริการ	สำนักงานปลัด
๙	โครงการอบรมเพิ่มประสิทธิภาพในการปฏิบัติงานแก่พนักงาน	เพื่อส่งเสริมความรู้แก่พนักงาน	เจ้าหน้าที่ของอบต.เขาโรทุกคนเข้าร่วมรับการอบรม	๑๐๐,๐๐๐	๑๐๐,๐๐๐	๑๐๐,๐๐๐	๑๐๐,๐๐๐	๑๐๐,๐๐๐	ร้อยละของเจ้าหน้าที่ผู้เข้าร่วมโครงการ	เจ้าหน้าที่ผู้ปฏิบัติงานมีความเข้าใจในการปฏิบัติงาน	สำนักงานปลัด
๑๐	โครงการจัดทำแผนที่ภาษีและทะเบียนทรัพย์สิน	เพื่อให้ทราบฐานข้อมูลผู้ชำระภาษีและใช้เป็นเครื่องมือในการจัดเก็บรายได้	แผนที่ภาษีและทะเบียนทรัพย์สินขององค์การบริหารส่วนตำบลเขาโร	๓๕๐,๐๐๐	๓๕๐,๐๐๐	๓๕๐,๐๐๐	๓๕๐,๐๐๐	๓๕๐,๐๐๐	มีแผนที่ภาษีและทะเบียนทรัพย์สินครบถ้วน	มีแผนที่ภาษีและทะเบียนทรัพย์สินและสามารถจัดเก็บภาษีได้เพิ่มขึ้น	กองคลัง
๑๑	โครงการออกให้บริการจัดเก็บภาษีเคลื่อนที่	เพื่อจัดเก็บภาษีทุกประเภทอย่างทั่วถึงครบถ้วน	ลงพื้นที่จัดเก็บทุกหมู่ที่ ๑-๑๑	๒๐,๐๐๐	๒๐,๐๐๐	๒๐,๐๐๐	๒๐,๐๐๐	๒๐,๐๐๐	ร้อยละของภาษีที่เก็บได้	จัดเก็บภาษีได้เพิ่มขึ้นประชาชนได้รับความสะดวก	กองคลัง
รวม	๑๑ โครงการ			๑,๑๓๕,๐๐๐	๑,๑๓๕,๐๐๐	๑,๑๓๕,๐๐๐	๑,๑๓๕,๐๐๐	๑,๑๓๕,๐๐๐			

**รายละเอียดโครงการพัฒนา
แผนพัฒนาท้องถิ่น (พ.ศ. ๒๕๖๖ – ๒๕๗๐)
องค์การบริหารส่วนตำบลเขาโร**

- ก. ยุทธศาสตร์จังหวัดที่ ๔ การพัฒนาคน ชุมชน และสังคมให้น่าอยู่ เข้มแข็ง ตามปรัชญาเศรษฐกิจพอเพียง
- ข. ยุทธศาสตร์การพัฒนาขององค์กรปกครองส่วนท้องถิ่นในเขตจังหวัด ๓ การพัฒนาสังคมและคุณภาพชีวิต
๒. ยุทธศาสตร์การพัฒนาทางการศึกษา ศาสนา ศิลปวัฒนธรรมและนันทนาการ
- ๒.๑ แผนงานการศึกษา

ที่	โครงการ	วัตถุประสงค์	เป้าหมาย (ผลผลิตของ โครงการ)	งบประมาณ					ตัวชี้วัด (KPI)	ผลที่คาดว่าจะได้รับ	หน่วยงาน รับผิดชอบ หลัก
				๒๕๖๖ (บาท)	๒๕๖๗ (บาท)	๒๕๖๘ (บาท)	๒๕๖๙ (บาท)	๒๕๗๐ (บาท)			
๑	อุดหนุนโครงการพัฒนาทักษะการฟัง พูด อ่าน เขียน ภาษาอังกฤษ	เพื่อฝึกทักษะด้านการใช้ภาษาอังกฤษให้กับเด็กนักเรียน	อุดหนุนโรงเรียนวัดเขาโร	๕๐,๐๐๐	-	-	-	-	ร้อยละของนักเรียนที่มีความรู้ความสามารถในการพัฒนาอาชีพ	ผู้เรียนมีทักษะด้านวิชาชีพสามารถนำไปใช้ในชีวิตรประจำวันได้	กองการศึกษา
๒	อุดหนุนโครงการพัฒนาทักษะกระบวนการคิดและสร้างผลิตภัณฑ์	เพื่อพัฒนาทักษะด้านเทคโนโลยีและการออกแบบนวัตกรรม และสร้างงานอาชีพ	อุดหนุนโรงเรียนวัดเขาโร	-	๕๐,๐๐๐	-	-	-	จำนวนนักเรียนที่สามารถนำความรู้ไปพัฒนาประยุกต์ใช้ได้	นักเรียนได้ปฏิบัติจริงสามารถนำความรู้ไปประยุกต์ใช้ได้เป็นอย่างดี	กองการศึกษา
๓	อุดหนุนโครงการพัฒนาคุณธรรมจริยธรรมและคุณลักษณะอันพึงประสงค์ของนักเรียน	เพื่อปลูกฝังค่านิยมที่ดีงามให้มีจิตสาธารณะมีความรับผิดชอบต่อสังคม	อุดหนุนโรงเรียนวัดเขาโร	-	-	๕๐,๐๐๐	-	-	ร้อยละของนักเรียนที่มีคุณธรรมจริยธรรมที่พึงประสงค์	ผู้เรียนมีคุณธรรมจริยธรรมนำไปปรับใช้ชีวิตได้เป็นอย่างดี	กองการศึกษา

ที่	โครงการ	วัตถุประสงค์	เป้าหมาย (ผลผลิตของ โครงการ)	งบประมาณ					ตัวชี้วัด (KPI)	ผลที่คาดว่าจะ ได้รับ	หน่วยงาน รับผิดชอบ หลัก
				๒๕๖๖ (บาท)	๒๕๖๗ (บาท)	๒๕๖๘ (บาท)	๒๕๖๙ (บาท)	๒๕๗๐ (บาท)			
๔	อุดหนุนโครงการส่งเสริมการเรียนรู้ทักษะชีวิตและทักษะพัฒนาอาชีพ	เพื่อเปิดโอกาสให้ผู้เรียนได้เรียนรู้ผ่านกระบวนการคิด ได้ปฏิบัติจริงด้วยวิธีการและแหล่งเรียนรู้ที่หลากหลาย	อุดหนุนโรงเรียนวัดเขาโร	-	-	-	๕๐,๐๐๐	-	ร้อยละของนักเรียนที่ได้รับประสบการณ์การเรียนรู้ที่หลากหลาย	ผู้เรียนมีความรู้เชื่อมโยงบูรณาการผ่านการเรียนรู้ด้านต่างๆ	กองการศึกษา
๕	อุดหนุนโครงการพัฒนาสุนทรียภาพด้านศิลปะแก่เด็กและเยาวชน	เพื่อพัฒนาทักษะศิลปะและการออกแบบตกแต่งภูมิทัศน์ให้แก่เด็ก	อุดหนุนโรงเรียนวัดเขาโร	-	-	-	-	๕๐,๐๐๐	ร้อยละของเด็กที่มีทักษะด้านการออกแบบและตกแต่ง	เด็กนักเรียนมีทักษะด้านการออกแบบและตกแต่งสามารถนำไปเป็นอาชีพได้	กองการศึกษา
๖	อุดหนุนโครงการค่ายภาษาอังกฤษ	เพื่อให้ให้นักเรียนได้เรียนรู้หลักการใช้ภาษาอังกฤษ ผ่านกิจกรรมค่ายภาษาอังกฤษ	อุดหนุนโรงเรียนวัดทุ่งควายพัฒนาศึกษา	๕๐,๐๐๐	-	-	-	-	จำนวนนักเรียนที่มีทักษะการสื่อสารภาษาอังกฤษได้คล่อง	นักเรียนมีได้รับการพัฒนาทักษะการพูดอ่านเขียนภาษาอังกฤษได้คล่องขึ้น	กองการศึกษา
๗	อุดหนุนโครงการพัฒนาคณิตศาสตร์โดยใช้จินตคณิตเป็นฐาน	เพื่อฝึกทักษะให้ผู้เรียนมีความสามารถในการคิดจำแนกแยกแยะ และการคิดคำนวณอย่างรวดเร็ว	อุดหนุนโรงเรียนวัดทุ่งควายพัฒนาศึกษา	-	๕๐,๐๐๐	-	-	-	จำนวนนักเรียนที่มีทักษะการคำนวณได้คล่อง	นักเรียนมีได้รับการพัฒนาทักษะการฝึกคิด ฝึกจำแนกด้านจินตคณิตได้อย่างคล่อง	กองการศึกษา

ที่	โครงการ	วัตถุประสงค์	เป้าหมาย (ผลผลิตของ โครงการ)	งบประมาณ					ตัวชี้วัด (KPI)	ผลที่คาดว่าจะ ได้รับ	หน่วยงาน รับผิดชอบ หลัก
				๒๕๖๖ (บาท)	๒๕๖๗ (บาท)	๒๕๖๘ (บาท)	๒๕๖๙ (บาท)	๒๕๗๐ (บาท)			
๘	อุดหนุนโครงการอัตลักษณ์และภาษาไทยหลากหลายมิติ	เพื่อเพิ่มประสิทธิภาพและยกระดับผลสัมฤทธิ์ทางการเรียนรู้วิชาภาษาไทยให้สูงขึ้น	อุดหนุนโรงเรียนวัดทุ่งควายพัฒนาศึกษา	-	-	๕๐,๐๐๐	-	-	ร้อยละของนักเรียนที่สามารถใช้ภาษาไทยได้ถูกหลักภาษา	นักเรียนได้รับการปลูกฝังให้มีความสนใจและรักในภาษาไทยมากยิ่งขึ้น	กองการศึกษา
๙	อุดหนุนโครงการส่งเสริมและพัฒนาความเป็นเลิศทางวิทยาศาสตร์	เพื่อเพิ่มส่งเสริมและพัฒนาผู้เรียนให้มีความสนใจและมีความถนัดด้านวิทยาศาสตร์	อุดหนุนโรงเรียนวัดทุ่งควายพัฒนาศึกษา	-	-	-	๕๐,๐๐๐	-	ผลสัมฤทธิ์ทางการเรียนของนักเรียน	นักเรียนได้ฝึกทักษะด้านวิทยาศาสตร์สามารถนำไปปรับใช้ในชีวิตได้	กองการศึกษา
๑๐	อุดหนุนโครงการพัฒนาคุณธรรม จริยธรรม และสร้างสำนึกความเป็นไทย	เพื่อส่งเสริมให้ผู้เรียนมีคุณธรรม จริยธรรม และสร้างสำนึกความเป็นไทย	อุดหนุนโรงเรียนวัดทุ่งควายพัฒนาศึกษา	-	-	-	-	๕๐,๐๐๐	ร้อยละของนักเรียนที่มีคุณธรรมและจริยธรรม	นักเรียนได้รับการปลูกฝังคุณธรรม จริยธรรม นำไปปรับใช้ใน ชีวิตประจำวัน	กองการศึกษา
๑๑	อุดหนุนโครงการส่งเสริมและพัฒนาการเรียนรู้ด้านคณิตศาสตร์	เพื่อส่งเสริมให้นักเรียนได้มีทักษะการเรียนรู้ด้านคณิตศาสตร์ที่สูงขึ้น	อุดหนุนโรงเรียนบ้านวังเต่า	๕๐,๐๐๐	-	-	-	-	จำนวนนักเรียนที่อ่านหนังสือคล่อง	นักเรียนมีทักษะด้านคณิตศาสตร์สูงขึ้น	กองการศึกษา

ที่	โครงการ	วัตถุประสงค์	เป้าหมาย (ผลผลิตของ โครงการ)	งบประมาณ					ตัวชี้วัด (KPI)	ผลที่คาดว่าจะ ได้รับ	หน่วยงาน รับผิดชอบ หลัก
				๒๕๖๖ (บาท)	๒๕๖๗ (บาท)	๒๕๖๘ (บาท)	๒๕๖๙ (บาท)	๒๕๗๐ (บาท)			
๑๒	อุดหนุนโครงการส่งเสริมทักษะชีวิตการเกษตรพอเพียง	เพื่อปลูกฝังให้นักเรียนนำศาสตร์การดำรงชีวิตแบบพอเพียงมาปรับใช้ในการดำรงชีวิต	อุดหนุนโรงเรียนบ้านวังเต่า	-	๕๐,๐๐๐	-	-	-	จำนวนนักเรียนมีความรู้ในเรื่องเศรษฐกิจพอเพียง	นักเรียนได้เรียนรู้ศาสตร์แนวทางเศรษฐกิจพอเพียง	กองการศึกษา
๑๓	อุดหนุนโครงการส่งเสริมค่านิยมคุณธรรม	เพื่อส่งเสริมให้นักเรียนได้รับการปลูกฝังคุณธรรมและจริยธรรมในการใช้ชีวิต	อุดหนุนโรงเรียนบ้านวังเต่า	-	-	๕๐,๐๐๐	-	-	ร้อยละของนักเรียนที่ได้ศึกษาแหล่งรู้ใหม่	นักเรียนได้รับการปลูกฝังคุณธรรมและจริยธรรมในการใช้ชีวิต	กองการศึกษา
๑๔	อุดหนุนโครงการส่งเสริมทักษะชนมไทยสร้างอาชีพ	เพื่อฝึกทักษะและอาชีพให้แก่ นักเรียน	อุดหนุนโรงเรียนบ้านวังเต่า	-	-	-	๕๐,๐๐๐	-	ร้อยละของนักเรียนที่รู้จักชนมไทยและมีทักษะการฝึกอาชีพการทำชนม	นักเรียนมีความรู้เรื่องชนมไทยและมีทักษะการทำชนมไทย	กองการศึกษา
๑๕	อุดหนุนโครงการส่งเสริมและพัฒนาแหล่งเรียนรู้นอกสถานที่	เพื่อฝึกทักษะให้กับผู้เรียนได้เรียนรู้ด้วยประสบการณ์จริงนอกสถานที่	อุดหนุนโรงเรียนบ้านวังเต่า	-	-	-	-	๕๐,๐๐๐	ร้อยละของนักเรียนที่ได้รับการส่งเสริมการเรียนรู้	นักเรียนได้เรียนรู้จากสถานการณ์ที่หลากหลายจากประสบการณ์จริง	กองการศึกษา
๑๖	อุดหนุนโครงการส่งเสริมฝึกคิดคณิตศาสตร์โดยใช้จินตคณิต	เพื่อพัฒนาให้ผู้เรียนมีวิธีการคิดทางคณิตศาสตร์ที่หลากหลาย	อุดหนุนโรงเรียนบ้านหนองปลิง	๕๐,๐๐๐	-	-	-	-	ร้อยละของนักเรียนที่สามารถลงมือปฏิบัติและฝึกวิธีการทางคณิตศาสตร์ที่หลากหลาย	นักเรียนสามารถใช้ลูกคิดและนิ้วมือได้อย่างถูกต้องรวดเร็ว	กองการศึกษา

ที่	โครงการ	วัตถุประสงค์	เป้าหมาย (ผลผลิตของ โครงการ)	งบประมาณ					ตัวชี้วัด (KPI)	ผลที่คาดว่าจะได้รับ	หน่วยงาน รับผิดชอบ หลัก
				๒๕๖๖ (บาท)	๒๕๖๗ (บาท)	๒๕๖๘ (บาท)	๒๕๖๙ (บาท)	๒๕๗๐ (บาท)			
๑๗	อุดหนุนโครงการเสริมสร้างการอ่านการเขียนภาษาไทย	เพื่อพัฒนาการอ่านและการเขียนตามหลักภาษาไทยให้มีความถูกต้อง	อุดหนุนโรงเรียนบ้านหนองปลิง	-	๕๐,๐๐๐	-	-	-	ร้อยละของนักเรียนที่มีทักษะการอ่าน เขียนและฟังได้อย่างถูกต้อง	การฝึกทักษะการฟัง พูด อ่านเขียนภาษาไทย ผ่านการกิจกรรมที่ดีขึ้น	กองการศึกษา
๑๘	อุดหนุนโครงการส่งเสริมและพัฒนาคุณธรรม จริยธรรม และคุณลักษณะอันพึงประสงค์	เพื่อส่งเสริมให้นักเรียนมีคุณลักษณะและค่านิยมที่พึงาม	อุดหนุนโรงเรียนบ้านหนองปลิง	-	-	๕๐,๐๐๐	-	-	ร้อยละของนักเรียนที่มีคุณลักษณะที่พึงประสงค์	นักเรียนมีคุณธรรมและจริยธรรมสามารถอยู่ร่วมกับสังคมได้อย่างดี	กองการศึกษา
๑๙	อุดหนุนโครงการจัดการเรียนรู้ตามแนวทางสะเต็มศึกษา	เพื่อส่งเสริมการสอนที่เน้นการบูรณาการ	อุดหนุนโรงเรียนบ้านหนองปลิง	-	-	-	๕๐,๐๐๐	-	ร้อยละของนักเรียนที่มีผลการเรียนดีขึ้น	นักเรียนได้รับการพัฒนาทักษะการคิดที่ดีขึ้น	กองการศึกษา
๒๐	อุดหนุนโครงการจัดการเรียนรู้สู่ประชาคมอาเซียน	เพื่อพัฒนาศักยภาพของนักเรียน ให้มีทักษะ เพื่อเตรียมความพร้อมในการเข้าสู่ประชาคมอาเซียน	อุดหนุนโรงเรียนบ้านหนองปลิง	-	-	-	-	๕๐,๐๐๐	ร้อยละของนักเรียนที่มีความพร้อมเข้าสู่ประชาคมอาเซียน	นักเรียนมีศักยภาพและความพร้อมสำหรับการเข้าสู่ประชาคมอาเซียน	กองการศึกษา
๒๑	อุดหนุนโครงการโครงการส่งเสริมเอกลักษณ์ทางด้านดนตรีไทยและศิลปะวัฒนธรรมพื้นบ้าน	เพื่อส่งเสริมให้นักเรียนมีทักษะในการเล่นดนตรีไทยตามความถนัดของแต่ละบุคคล	อุดหนุนโรงเรียนบ้านหนองท่อม	๕๐,๐๐๐	-	-	-	-	ร้อยละของนักเรียนที่มีความรู้ด้านดนตรีไทย	นักเรียนมีความรู้ความเข้าใจในเรื่องของดนตรีไทย	กองการศึกษา

ที่	โครงการ	วัตถุประสงค์	เป้าหมาย (ผลผลิตของ โครงการ)	งบประมาณ					ตัวชี้วัด (KPI)	ผลที่คาดว่าจะ ได้รับ	หน่วยงาน รับผิดชอบ หลัก
				๒๕๖๖ (บาท)	๒๕๖๗ (บาท)	๒๕๖๘ (บาท)	๒๕๖๙ (บาท)	๒๕๗๐ (บาท)			
๒๒	อุดหนุนโครงการส่งเสริม อัจฉริยะภาพทางด้าน วิทยาศาสตร์	เพื่อส่งเสริมและ พัฒนาผู้เรียนให้มี ความสนนถนัดด้าน วิทยาศาสตร์สู่ ความเป็นเลิศ	อุดหนุนโรงเรียน บ้านหนองท่อม	-	๕๐,๐๐๐	-	-	-	จำนวนนักเรียนที่มี ความรู้ความเข้าใจ ในด้าน วิทยาศาสตร์	นักเรียนมี ความสามารถ และอัจฉริยะภาพด้าน วิทยาศาสตร์	กอง การศึกษา
๒๓	อุดหนุนโครงการเปิด โลกทัศน์ทางการเรียนรู้ ทางการเรียนรู้สู่ ห้องสมุดสุดศรัทธา	เพื่อเปิดโลกทัศน์ ทางการเรียนรู้ที่ สามารถกระตุ้นให้ ผู้เรียนสนใจในการ เรียนรู้และ การศึกษาค้นคว้า	อุดหนุนโรงเรียน บ้านหนองท่อม	-	-	๕๐,๐๐๐	-	-	ร้อยละ ของ นักเรียนที่รักการ อ่าน ชอบศึกษา ค้นคว้า	นักเรียนรักการ อ่านรู้จักการใช้ เวลาว่างให้เป็น ประโยชน์	กอง การศึกษา
๒๔	อุดหนุนโครงการพัฒนา คุณธรรมและสร้างสำนึก ความเป็นไทย	เพื่อเสริมสร้างหลัก คุณธรรม จริยธรรมให้กับ นักเรียนมาปรับใช้ ในชีวิตประจำวัน	อุดหนุนโรงเรียน บ้านหนองท่อม	-	-	-	๕๐,๐๐๐	-	ร้อยละของ นักเรียนได้มี คุณธรรมจริยธรรม ที่พึงประสงค์	นักเรียนมีจิตอาสา ตามหลักคุณธรรม และจริยธรรม	กอง การศึกษา
๒๕	อุดหนุนโครงการ Play & Learn เพลิน ภาษาอังกฤษ	เพื่อพัฒนาทักษะ การอ่าน ฟัง เขียน ภาษาอังกฤษให้ สูงขึ้น	อุดหนุนโรงเรียน บ้านหนองท่อม	-	-	-	-	๕๐,๐๐๐	ร้อยละของ นักเรียนมีทักษะ การพูด อ่าน เขียน ภาษาอังกฤษที่สูงขึ้น	นักเรียนสามารถใช้ ภาษาอังกฤษได้ คล่องขึ้น	กอง การศึกษา
๒๖	อุดหนุนโครงการสอน เสริมงานช่างประจำบ้าน แก่นักเรียน	เพื่อพัฒนาทักษะ อาชีพและทักษะ ชีวิตกับนักเรียน	อุดหนุนโรงเรียน บ้านนาพรุ	๕๐,๐๐๐	-	-	-	-	ร้อยละ ของ นักเรียนที่มีทักษะ ชีวิตด้านอาชีพ	ผู้เรียนมีทักษะชีวิต ด้านอาชีพสามารถ นำไปปรับใช้ใน ชีวิตประจำวัน	กอง การศึกษา

ที่	โครงการ	วัตถุประสงค์	เป้าหมาย (ผลผลิตของ โครงการ)	งบประมาณ					ตัวชี้วัด (KPI)	ผลที่คาดว่าจะ ได้รับ	หน่วยงาน รับผิดชอบ หลัก
				๒๕๖๖ (บาท)	๒๕๖๗ (บาท)	๒๕๖๘ (บาท)	๒๕๖๙ (บาท)	๒๕๗๐ (บาท)			
๒๗	อุดหนุนโครงการ อนุรักษ์และส่งเสริมการ ทำขนมถิ่นใต้	เพื่อฝึกทักษะการ เรียนรู้ด้านการทำ ขนมไทย	อุดหนุนโรงเรียน บ้านนาพรุ	-	๕๐,๐๐๐	-	-	-	ร้อยละของ นักเรียนมีทักษะ ด้านการทำขนม พื้นถิ่น	นักเรียนมีทักษะ ด้านการทำขนม สามารถนำไป ประกอบอาชีพได้	กอง การศึกษา
๒๘	อุดหนุนโครงการ ส่งเสริมศิลปะการแสดง กลองยาว	เพื่อพัฒนาทักษะ ด้านศิลปะกลอง ยาว	อุดหนุนโรงเรียน บ้านนาพรุ	-	-	๕๐,๐๐๐	-	-	ร้อยละของ นักเรียนมีทักษะ ด้านศิลปะกลอง ยาว	นักเรียนมีทักษะ การแสดงกลองยาว ได้เป็นอย่างดี	กอง การศึกษา
๒๙	อุดหนุนโครงการเพิ่ม ประสิทธิภาพการจัดการ เรียนการสอนวิชา ภาษาไทย	เพื่อพัฒนาทักษะ วางรากฐานการ อ่านการเขียนแก่นักเรียน	อุดหนุนโรงเรียน บ้านนาพรุ	-	-	-	๕๐,๐๐๐	-	ร้อยละ ของ นักเรียนที่มีอ่าน ออกเขียนได้คล่อง	ผู้เรียนมีทักษะการ เรียนรู้ด้าน ภาษาไทยได้สูงขึ้น	กอง การศึกษา
๓๐	อุดหนุนโครงการสอน เสริมนอกเวลาเรียนเพื่อ ยกระดับผลสัมฤทธิ์ ทางการเรียน	เพื่อวางรากฐาน การใฝ่เรียนแก่นักเรียน	อุดหนุนโรงเรียน บ้านนาพรุ	-	-	-	-	๕๐,๐๐๐	ร้อยละของ นักเรียนมี ผลสัมฤทธิ์เพิ่มขึ้น	นักเรียนมี ผลสัมฤทธิ์ทางด้าน การเรียนที่เพิ่มขึ้น	กอง การศึกษา
รวม	๓๐ โครงการ										

ก. ยุทธศาสตร์จังหวัดที่ ๖ การส่งเสริมศาสนา ศิลปะ และวัฒนธรรม

ข. ยุทธศาสตร์การพัฒนาขององค์กรปกครองส่วนท้องถิ่นในเขตจังหวัด ๓ การพัฒนาสังคมและคุณภาพชีวิต

๒. ยุทธศาสตร์การพัฒนาด้านการศึกษา ศาสนา ศิลปวัฒนธรรมและนันทนาการ

๒.๑ แผนงานการการศึกษา ศาสนา ศิลปวัฒนธรรมและนันทนาการ

ที่	โครงการ	วัตถุประสงค์	เป้าหมาย (ผลผลิตของ โครงการ)	งบประมาณ					ตัวชี้วัด (KPI)	ผลที่คาดว่าจะได้รับ	หน่วยงาน รับผิดชอบ หลัก
				๒๕๖๖ (บาท)	๒๕๖๗ (บาท)	๒๕๖๘ (บาท)	๒๕๖๙ (บาท)	๒๕๗๐ (บาท)			
๑	โครงการสืบสานประเพณี วัฒนธรรมท้องถิ่น “ประเพณีมาฆบูชาแห่ผ้า ขึ้นธาตุ”	เพื่อร่วมสืบสาน ประเพณี วัฒนธรรมของ ท้องถิ่นให้อยู่คู่ ท้องถิ่นและ เยาวชนรุ่นหลังได้ อนุรักษ์ไว้	อุดหนุนที่ทำการ ปกครองอำเภอทุ่ง สง	๓,๐๐๐	๓,๐๐๐	๓,๐๐๐	๓,๐๐๐	๓,๐๐๐	ร้อยละของ ผู้เข้าร่วมกิจกรรม	เด็ก เยาวชน ประชาชนได้ร่วม สืบสานประเพณี วัฒนธรรม	กอง การศึกษา
๒	โครงการการจัดงาน เทศกาลประเพณีชักพระ อำเภอทุ่งสง	เพื่อร่วมสืบสาน ประเพณี วัฒนธรรมของ ท้องถิ่นให้อยู่คู่ ท้องถิ่นและ เยาวชนรุ่นหลังได้ อนุรักษ์ไว้	อุดหนุนที่ทำการ ปกครองอำเภอทุ่ง สง	๕๐,๐๐๐	๕๐,๐๐๐	๕๐,๐๐๐	๕๐,๐๐๐	๕๐,๐๐๐	ร้อยละของ ผู้เข้าร่วมกิจกรรม	เด็ก เยาวชน ประชาชนได้ร่วม สืบสานประเพณี วัฒนธรรม	กอง การศึกษา
๓	โครงการปรับปรุงภูมิทัศน์ เขาเทียมป่า หมู่ที่ ๕	ใช้เป็นที่พักผ่อน หย่อนใจของ ประชาชนในพื้นที่	ปรับปรุงภูมิทัศน์ บริเวณเขาเทียมป่า	-	-	๔๐๐,๐๐๐	-	-	ร้อยละของ ประชาชนที่มาใช้ บริการ	มีสถานที่พักผ่อน หย่อนใจของ ประชาชนในตำบล	กองช่าง

ที่	โครงการ	วัตถุประสงค์	เป้าหมาย (ผลผลิตของ โครงการ)	งบประมาณ					ตัวชี้วัด (KPI)	ผลที่คาดว่าจะ ได้รับ	หน่วยงาน รับผิดชอบ หลัก
				๒๕๖๖ (บาท)	๒๕๖๗ (บาท)	๒๕๖๘ (บาท)	๒๕๖๙ (บาท)	๒๕๗๐ (บาท)			
๔	โครงการจัดงานรัฐพิธี	เพื่อจัดกิจกรรมเฉลิมพระเกียรติเนื่องในโอกาสต่างๆและรำลึกในพระมหากรุณาธิคุณ	อุดหนุนกิจกรรมการเฉลิมพระเกียรติและรำลึกในพระมหากรุณาธิคุณ	๕,๐๐๐	๕,๐๐๐	๕,๐๐๐	๕,๐๐๐	๕,๐๐๐	ร้อยละของผู้เข้าร่วมกิจกรรม	ประชาชนได้รำลึกในพระมหากรุณาธิคุณ	สำนักงานปลัด
๕	โครงการการจัดงานประเพณีเดือนสิบ	เพื่อร่วมสืบสานประเพณีวัฒนธรรมของท้องถิ่นให้อยู่คู่ท้องถิ่นและเยาวชนรุ่นหลังได้อนุรักษ์ไว้	อุดหนุนที่ทำการปกครองอำเภอทุ่งสง	๑๐,๐๐๐	๑๐,๐๐๐	๑๐,๐๐๐	๑๐,๐๐๐	๑๐,๐๐๐	ร้อยละของผู้เข้าร่วมกิจกรรม	เด็ก เยาวชน ประชาชนได้ร่วมสืบสานประเพณีวัฒนธรรม	กองการศึกษา
๖	โครงการปรับปรุงภูมิทัศน์รอบสระน้ำบ้านหนองคล้าเพื่อเป็นสถานที่ออกกำลังกายของชุมชนโดยใช้หินคลุกบดอัดกริดเรียบ หมู่ที่ ๑	เพื่อให้ประชาชนมีสถานที่ในการออกกำลังกายที่ปลอดภัย	ทำการปรับปรุงขอบสระลาดยางปลูกไม้ประดับความยาว ๑,๒๐๐ เมตร ตามรายละเอียดและแบบรูปที่กำหนด	-	๕๐๐,๐๐๐	-	-	-	ร้อยละของประชาชนมีสถานที่ออกกำลังกายที่สะดวกปลอดภัย	ทำให้ประชาชนมีสถานที่ออกกำลังกายที่สะดวกปลอดภัย	กองช่าง

ที่	โครงการ	วัตถุประสงค์	เป้าหมาย (ผลผลิตของ โครงการ)	งบประมาณ					ตัวชี้วัด (KPI)	ผลที่คาดว่าจะ ได้รับ	หน่วยงาน รับผิดชอบ หลัก
				๒๕๖๖ (บาท)	๒๕๖๗ (บาท)	๒๕๖๘ (บาท)	๒๕๖๙ (บาท)	๒๕๗๐ (บาท)			
๗	โครงการปรับปรุงภูมิทัศน์ บริเวณคลองท่าหลวง บ้านวังไทร - หน้าวัดเขาโร หมู่ที่ ๑๑ - ๕	เพื่อให้ประชาชนมี สุขภาพจิตที่ดี สด ชื่น แจ่มใส	ทำการตกแต่งภูมิ ทัศน์ ๒ ซ้ำงลำ คลอง ให้สวยงาม รายละเอียดตาม แบบรูปที่กำหนด	-	๒๐๐,๐๐๐	-	-	-	ประชาชนมี สุขภาพจิตที่ดี	ประชาชนมี สุขภาพจิตที่ดี สด ชื่น แจ่มใส	กองช่าง
๘	โครงการปรับปรุงภูมิทัศน์ สถานที่พักผ่อนหย่อนใจ โหลกคล้า หมู่ที่ ๖	ใช้เป็นที่พักผ่อน หย่อนใจของ ประชาชนในพื้นที่	ทำการปรับปรุง สถานที่ให้เป็นที่ พักผ่อน ตาม รายละเอียดและ แบบรูปที่กำหนด	-	-	๕๐๐,๐๐๐	-	-	ร้อยละของ ประชาชนที่มาใช้ บริการ	มีสถานที่พักผ่อน หย่อนใจของ ประชาชนในตำบล	กองช่าง
รวม	๘ โครงการ										

**รายละเอียดโครงการพัฒนา
แผนพัฒนาท้องถิ่น (พ.ศ. ๒๕๖๖ - ๒๕๗๐)
องค์การบริหารส่วนตำบลเขาโร**

- ก. ยุทธศาสตร์จังหวัดที่ ๔ การพัฒนาคน ชุมชน และสังคมให้น่าอยู่ เข้มแข็ง ตามปรัชญาเศรษฐกิจพอเพียง
 ข. ยุทธศาสตร์การพัฒนาขององค์กรปกครองส่วนท้องถิ่นในเขตจังหวัด ๓ การพัฒนาสังคมและคุณภาพชีวิต
 ๓. ยุทธศาสตร์การพัฒนาด้านสาธารณสุข
 ๓.๑ แผนงานสาธารณสุข

ที่	โครงการ	วัตถุประสงค์	เป้าหมาย (ผลผลิตของ โครงการ)	งบประมาณ					ตัวชี้วัด (KPI)	ผลที่คาดว่าจะ ได้รับ	หน่วยงาน รับผิดชอบ หลัก
				๒๕๖๖ (บาท)	๒๕๖๗ (บาท)	๒๕๖๘ (บาท)	๒๕๖๙ (บาท)	๒๕๗๐ (บาท)			
๑	โครงการรณรงค์ป้องกัน โรคไข้เลือดออก	เพื่อป้องกันควบคุม โรคไข้เลือดออก	วัด โรงเรียน ศพด. รพสต.ในพื้นที่	๙๐,๐๐๐	๙๐,๐๐๐	๙๐,๐๐๐	๙๐,๐๐๐	๙๐,๐๐๐	ร้อยละของ ประชาชนในพื้นที่ มีความรู้และ สามารถป้องกัน โรคได้	ประชาชน ปลอดภัยจากโรค ไข้เลือดออก	สำนักงาน ปลัด
๒	โครงการรณรงค์ร่วมมือ ป้องกันโรคเอดส์	เพื่อให้ความรู้แก่ เด็กและเยาวชน และปลูกฝัง ทัศนคติที่ถูกต้อง	เด็กและเยาวชนใน ตำบลเขาโร	๑๐,๐๐๐	๑๐,๐๐๐	๑๐,๐๐๐	๑๐,๐๐๐	๑๐,๐๐๐	ร้อยละของเยาวชน ที่เข้าร่วมโครงการ	เด็กและเยาวชนมี ความรู้เกี่ยวกับโรค เอดส์	สำนักงาน ปลัด
๓	โครงการวัคซีนป้องกันเด็ก จมน้ำ	เพื่อให้เด็กมีความรู้ และเอาชีวิตรอดใน น้ำ	ตัวแทนโรงเรียน ประถมศึกษาทั้ง ๖ โรงเรียนในพื้นที่ ตำบลเขาโร	๖๐,๐๐๐	๖๐,๐๐๐	๖๐,๐๐๐	๖๐,๐๐๐	๖๐,๐๐๐	ร้อยละ๕๐ของ โรงเรียนในพื้นที่ เข้าร่วมโครงการ	ไม่มีเด็กอายุต่ำกว่า ๑๘ ปีเสียชีวิตจาก การจมน้ำ	สำนักงาน ปลัด

ที่	โครงการ	วัตถุประสงค์	เป้าหมาย (ผลผลิตของ โครงการ)	งบประมาณ					ตัวชี้วัด (KPI)	ผลที่คาดว่าจะได้รับ	หน่วยงาน รับผิดชอบ หลัก
				๒๕๖๖ (บาท)	๒๕๖๗ (บาท)	๒๕๖๘ (บาท)	๒๕๖๙ (บาท)	๒๕๗๐ (บาท)			
๔	โครงการวัยเรียนวัยใสรัก อย่างไรไม่ให้เสี่ยง	เพื่อปลูกฝังให้เด็ก และเยาวชนเข้าใจ ถึงพัฒนาการด้าน ต่างๆของวัยรุ่น และสามารถดูแล ตนเองได้	จัดอบรมให้ความรู้ แก่เด็กและเยาวชน ในพื้นที่ตำบลเขาโร	๓๐,๐๐๐	๓๐,๐๐๐	๓๐,๐๐๐	๓๐,๐๐๐	๓๐,๐๐๐	อัตราการลดลง ของจำนวนเด็ก และเยาวชนที่ ตั้งครรภ์ก่อนวัยอัน ควร	เด็กและเยาวชน เข้าใจในพัฒนาการ ด้านต่างๆของ วัยรุ่น	สำนักงาน ปลัด
๕	โครงการสัตว์ปลอดโรคคน ปลอดภัยจากโรคพิษสุนัข บ้าตามพระปณิธานฯ	เพื่อถ่ายทอด ความรู้เรื่องโรคติดต่อ เชื้อแก่ กลุ่มเป้าหมายใน การจัดระบบเฝ้า ระวังระบบเฝ้าระวัง	อนามัย โรงเรียน และครู สพด.ทั้ง ๔ ศูนย์ เจ้าหน้าที่ ระบาศวิทยารพ สต. แกนนำ อสม. ในพื้นที่ตำบลเขาโร	๑๑๐,๐๐๐	๑๑๐,๐๐๐	๑๑๐,๐๐๐	๑๑๐,๐๐๐	๑๑๐,๐๐๐	ร้อยละของ ผู้เข้าร่วมโครงการ สามารถปฏิบัติงาน ให้คำแนะนำ เกี่ยวกับโรคที่ เกิดขึ้นในพื้นที่ ให้กับประชาชน เข้าใจได้จริง	ผู้เข้ารับการอบรมมี ความรู้และ สามารถเฝ้าระวัง ป้องกันโรคใน ชุมชนได้อย่างมี ประสิทธิภาพ	สำนักงาน ปลัด
๖	โครงการอาชีวอนามัย ปลอดภัย ปลอดภัยโรค	เพื่อเป็นการ เสริมสร้างความรู้ ความเข้าใจ และ สร้างความ ตระหนักในเรื่อง ความปลอดภัย	ประชาชนในตำบล เขาโรทั้ง ๑๑ หมู่บ้าน	๔๐,๐๐๐	๔๐,๐๐๐	๔๐,๐๐๐	๔๐,๐๐๐	๔๐,๐๐๐	ร้อยละ๘๐ของ ประชาชนวัย ทำงานช่วงอายุ	กลุ่มเป้าหมายที่ เข้าร่วมโครงการมี สุขภาพร่างกาย แข็งแรง	สำนักงาน ปลัด
๗	เงินอุดหนุนสำหรับการ ดำเนินงานตามแนวทาง โครงการพระราชดำริด้าน สาธารณสุข	เพื่อขับเคลื่อน โครงการ พระราชดำริด้าน สาธารณสุข	ประชาชนในตำบล เขาโรทั้ง ๑๑ หมู่บ้าน	๒๒๐,๐๐๐	๒๒๐,๐๐๐	๒๒๐,๐๐๐	๒๒๐,๐๐๐	๒๒๐,๐๐๐	ร้อยละ๖๐ของ ประชาชนใน หมู่บ้านที่ได้เข้า ร่วมโครงการ	ประชาชนมีโอกาส ได้รับบริการทาง การแพทย์และ สาธารณสุขอย่าง ทั่วถึง	สำนักงาน ปลัด

ที่	โครงการ	วัตถุประสงค์	เป้าหมาย (ผลผลิตของ โครงการ)	งบประมาณ					ตัวชี้วัด (KPI)	ผลที่คาดว่าจะ ได้รับ	หน่วยงาน รับผิดชอบ หลัก
				๒๕๖๖ (บาท)	๒๕๖๗ (บาท)	๒๕๖๘ (บาท)	๒๕๖๙ (บาท)	๒๕๗๐ (บาท)			
รวม	๗ โครงการ			๕๖๐,๐๐๐	๕๖๐,๐๐๐	๕๖๐,๐๐๐	๕๖๐,๐๐๐	๕๖๐,๐๐๐			

รายละเอียดโครงการพัฒนา
แผนพัฒนาท้องถิ่น (พ.ศ. ๒๕๖๖ - ๒๕๗๐)
องค์การบริหารส่วนตำบลเขาโร

- ก. ยุทธศาสตร์จังหวัดที่ ๑ การบริหารจัดการเกษตรและอุตสาหกรรมสู่มาตรฐานครบวงจร และเป็นมิตรกับสิ่งแวดล้อม
- ข. ยุทธศาสตร์การพัฒนาขององค์กรปกครองส่วนท้องถิ่นในเขตจังหวัด ๒ การบริหารจัดการทรัพยากรธรรมชาติ สิ่งแวดล้อมและพลังงาน
๔. ยุทธศาสตร์การพัฒนาด้านโครงสร้างพื้นฐาน
- ๔.๑ แผนงานการการเคหะและชุมชน

ที่	โครงการ	วัตถุประสงค์	เป้าหมาย (ผลผลิตของ โครงการ)	งบประมาณ					ตัวชี้วัด (KPI)	ผลที่คาดว่าจะได้รับ	หน่วยงาน รับผิดชอบ หลัก
				๒๕๖๖ (บาท)	๒๕๖๗ (บาท)	๒๕๖๘ (บาท)	๒๕๖๙ (บาท)	๒๕๗๐ (บาท)			
๑	โครงการรณรงค์คัดแยกขยะมูลฝอยในครัวเรือน	เพื่อให้ประชาชนในชุมชนมีความรู้ความเข้าใจเกี่ยวกับการคัดแยกขยะมูลฝอยในครัวเรือน	ประชาชนในตำบลเขาโรทั้ง ๑๑ หมู่บ้าน	๒๐๐,๐๐๐	๒๐๐,๐๐๐	๒๐๐,๐๐๐	๒๐๐,๐๐๐	๒๐๐,๐๐๐	ผู้เข้ารับการอบรมมีความรู้เรื่องคัดแยกขยะมูลฝอย	สามารถลดปริมาณการผลิตขยะจากแหล่งกำเนิดและประชาชนมีคุณภาพชีวิตที่ดีขึ้น	สำนักงานปลัด
๒	โครงการก่อสร้างทางระบายน้ำหน้าโรงเรียนวัดทุ่งควาย - ห้วยจิก หมู่ที่ ๑	เพื่อให้ประชาชนมีเส้นทางในการคมนาคมที่สะดวก รวดเร็วและปลอดภัย	ทำการก่อสร้างท่อคสล.พร้อมบ่อพักยาว ๖๐๐ ม. วางท่อ คสล. ขนาด ๐.๘๐ x ๑.๐๐ ม. ตามรายละเอียดแบบรูป	-	๘๐๐,๐๐๐	-	-	-	ร้อยละของประชาชนมีการระบายน้ำที่รวดเร็ว	ทำให้ประชาชนมีการระบายน้ำที่รวดเร็ว	กองช่าง
รวม	๒ โครงการ			๒๐๐,๐๐๐	๑,๐๐๐,๐๐๐	๒๐๐,๐๐๐	๒๐๐,๐๐๐	๒๐๐,๐๐๐			

ก. ยุทธศาสตร์จังหวัดที่ ๑ การบริหารจัดการเกษตรและอุตสาหกรรมสู่มาตรฐานครบวงจร และเป็นมิตรกับสิ่งแวดล้อม

ข. ยุทธศาสตร์การพัฒนาขององค์กรปกครองส่วนท้องถิ่นในเขตจังหวัด ๔ การพัฒนาโครงสร้างพื้นฐาน

๔. ยุทธศาสตร์การพัฒนาด้านโครงสร้างพื้นฐาน

๔.๑ แผนงานการโยธาและอุตสาหกรรม

ที่	โครงการ	วัตถุประสงค์	เป้าหมาย (ผลผลิตของ โครงการ)	งบประมาณ					ตัวชี้วัด (KPI)	ผลที่คาดว่าจะได้รับ	หน่วยงาน รับผิดชอบหลัก
				๒๕๖๖ (บาท)	๒๕๖๗ (บาท)	๒๕๖๘ (บาท)	๒๕๖๙ (บาท)	๒๕๗๐ (บาท)			
๑	โครงการก่อสร้างทางระบายน้ำหน้าโรงเรียนวัดทุ่งควาย - ห้วยจิก หมู่ที่ ๑	เพื่อให้ประชาชนมีเส้นทางในการคมนาคมที่สะดวก รวดเร็วและปลอดภัย	ทำการก่อสร้างท่อคสล.พร้อมบ่อพักยาว ๖๐๐ ม. วางท่อ คสล. ขนาด ๐.๘๐ x ๑.๐๐ ม. ตามรายละเอียดแบบรูป	๘๐๐,๐๐๐	-	-	-	-	ร้อยละของประชาชนที่มีการระบายน้ำที่รวดเร็ว	ทำให้ประชาชนมีการระบายน้ำที่รวดเร็ว	กองช่าง
๒	โครงการก่อสร้างถนนแอสฟัลต์ติกคอนกรีตสายบ้านนายอุดม รักษาแสง - บ้านนายสมใจ ขอบท่ากิจ (ตอนที่ ๔) หมู่ที่ ๑	เพื่อให้ประชาชนมีเส้นทางในการคมนาคมที่สะดวก รวดเร็วและปลอดภัย	ทำการก่อสร้างถนนแอสฟัลต์ติกคอนกรีต กว้าง ๔ ม. ยาว ๖๐๐ ม. หนา ๐.๐๕ ม. ตามรายละเอียดและรูปแบบที่กำหนด	-	๘๐๐,๐๐๐	-	-	-	ร้อยละของประชาชนเดินทางสะดวกปลอดภัย	ทำให้ประชาชนเดินทางสะดวกปลอดภัย	กองช่าง

ที่	โครงการ	วัตถุประสงค์	เป้าหมาย (ผลผลิตของ โครงการ)	งบประมาณ					ตัวชี้วัด (KPI)	ผลที่คาดว่าจะ ได้รับ	หน่วยงาน รับผิดชอบ หลัก
				๒๕๖๖ (บาท)	๒๕๖๗ (บาท)	๒๕๖๘ (บาท)	๒๕๖๙ (บาท)	๒๕๗๐ (บาท)			
๓	โครงการก่อสร้างฝายน้ำ ล้น คสล.แบบถาวรบริเวณ คลองท่าवान หมู่ที่ ๑	เพื่อให้ประชาชนมี น้ำในการอุปโภค บริโภคที่เพียงพอ	ทำการก่อสร้าง ฝาย คสล.กว้าง ๘ ม. ยาว ๑๒.๐๐ ม. ตามแบบมาตรฐาน มข.๒๕๒๗ ตาม รายละเอียดแบบ รูป	๘๕๐,๐๐๐	-	-	-	-	ร้อยละของ ประชาชนมีน้ำใช้ เพียงพอ	ประชาชนมีน้ำใน การอุปโภค บริโภค ที่เพียงพอ	กองช่าง
๔	โครงการบุกเบิกถนนสาย บ้านนางจำเนียร จินดา วงศ์ - บ้านนายกัน ไชย รัตน์ หมู่ที่ ๑	เพื่อให้ประชาชนมี เส้นทางในการ คมนาคมที่สะดวก รวดเร็วและ ปลอดภัย	ทำการขยายเขต ทางกว้าง ๕ ม. ลง หินคลุกผิวจราจร กว้าง ๔.๐๐ ม. หนา ๐.๑๕ ม. ยาว ๗๐๐ ม. ตาม รายละเอียดที่ กำหนด	-	๕๐๐,๐๐๐	-	-	-	ร้อยละของ ประชาชนเดินทาง สะดวก	ทำให้ประชาชน เดินทางสะดวก ปลอดภัย	กองช่าง
๕	โครงการปรับปรุงถนนสาย บ้านนางกระจาย ไชย รัตน์ - บ้านนางพัน อักษรนำ หมู่ที่ ๑	เพื่อให้ประชาชนมี เส้นทางในการ คมนาคมที่สะดวก รวดเร็วและ ปลอดภัย	ทำการขยายเขต ทางกว้าง ๖ ม. ยาว ๑,๒๐๐ ม. ลง ดินถม หนา ๐.๑๕ ม. หินคลุกหนา ๐.๑๕ ม. ตาม รายละเอียดแบบ รูป	-	-	-	๗๐๐,๐๐๐	-	ร้อยละของ ประชาชนเดินทาง สะดวกปลอดภัย	ทำให้ประชาชน เดินทางสะดวก ปลอดภัย	กองช่าง

ที่	โครงการ	วัตถุประสงค์	เป้าหมาย (ผลผลิตของ โครงการ)	งบประมาณ					ตัวชี้วัด (KPI)	ผลที่คาดว่าจะได้รับ	หน่วยงาน รับผิดชอบ หลัก
				๒๕๖๖ (บาท)	๒๕๖๗ (บาท)	๒๕๖๘ (บาท)	๒๕๖๙ (บาท)	๒๕๗๐ (บาท)			
๖	โครงการปรับปรุงถนนสายบ้านนายอุดม รักษาแสง - คลองท่าว่าน หมู่ที่ ๑	เพื่อให้ประชาชนมีเส้นทางในการคมนาคมที่สะดวก รวดเร็วและปลอดภัย	ทำการปรับปรุงก่อสร้างกว้าง ๔ ม. ยาว ๑,๒๐๐ ม. ลงหินคลุกหนา ๐.๑๕ ม. ตามรายละเอียดแบบรูป	-	-	๔๕๐,๐๐๐	-	-	ร้อยละของประชาชนเดินทางสะดวก	ทำให้ประชาชนเดินทางสะดวกปลอดภัย	กองช่าง
๗	โครงการเปลี่ยนหลังคาพร้อมฝ้าเพดานอาคารเอนกประสงค์ หมู่ที่ ๑	เพื่อให้อาคารที่มั่นคง ปลอดภัย พร้อมใช้งาน	ทำการเปลี่ยนหลังคากระเบื้องลอนคู่เป็นเมทัลชีส ความหนา ๐.๐๓ มม. ตามแบบรูปและรายละเอียดที่กำหนด	-	-	๖๐๐,๐๐๐	-	-	ร้อยละของประชาชนผู้ใช้บริการ	ทำให้ประชาชนผู้ใช้บริการมีอาคารที่ปลอดภัย สะดวกในการใช้งาน	กองช่าง
๘	โครงการบุกเบิกถนนสายบ้านวังจิก - คลองท่าว่าน หมู่ที่ ๑	เพื่อให้ประชาชนมีเส้นทางในการคมนาคมที่สะดวก รวดเร็วและปลอดภัย	ทำการบุกเบิกถนนความกว้าง ๔.๐๐ ระยะทาง ๑,๐๐๐ ม.ลงหินคลุกหนา ๐.๒๐ ม.	-	-	๘๐๐,๐๐๐	-	-	ร้อยละของประชาชนเดินทางสะดวก	ทำให้ประชาชนเดินทางสะดวกปลอดภัย	กองช่าง

ที่	โครงการ	วัตถุประสงค์	เป้าหมาย (ผลผลิตของ โครงการ)	งบประมาณ					ตัวชี้วัด (KPI)	ผลที่คาดว่าจะ ได้รับ	หน่วยงาน รับผิดชอบ หลัก
				๒๕๖๖ (บาท)	๒๕๖๗ (บาท)	๒๕๖๘ (บาท)	๒๕๖๙ (บาท)	๒๕๗๐ (บาท)			
๙	โครงการก่อสร้างถนน คอนกรีตเสริมเหล็กสาย บ้านนายสุทิน หนูคาบแก้ว - บ้านนายวิชาญ เพชรสี เงิน - บ้านนายสุนทร ระวิงสุข หมู่ที่ ๑	เพื่อให้ประชาชนมี เส้นทางในการ คมนาคมที่สะดวก รวดเร็วและ ปลอดภัย	ทำการก่อสร้าง ถนน ค.ส.ล. กว้าง ๔ ม. ยาว ๓๐๐ ม. หนา ๐.๑๕ ม. ลง ไหล่ทางหินคลุก กว้าง ๐.๕๐ ม.ตาม รายละเอียดแบบ รูป	-	-	๗๐๐,๐๐๐	-	-	ร้อยละของ ประชาชนเดินทาง สะดวกปลอดภัย	ทำให้ประชาชน เดินทางสะดวก ปลอดภัย	กองช่าง
๑๐	โครงการก่อสร้างทาง ระบายน้ำหน้าโรงเรียนวัด ทุ่งควาย - ห้วยจิก หมู่ที่ ๑	เพื่อให้ประชาชนมี เส้นทางในการ คมนาคมที่สะดวก รวดเร็วและ ปลอดภัย	ทำการก่อสร้างท่อ คสล.พร้อมบ่อพัก ยาว ๖๐๐ ม. วาง ท่อ คสล. ขนาด ๐.๘๐ x ๑.๐๐ ม. ตามรายละเอียด แบบรูป	-	-	-	๘๐๐,๐๐๐	-	ร้อยละของ ประชาชนมีการ ระบายน้ำที่รวดเร็ว	ทำให้ประชาชนมี การระบายน้ำที่ รวดเร็ว	กองช่าง
๑๑	โครงการก่อสร้างถนน คอนกรีตเสริมเหล็ก สาย บ้านนายสุนทร ระวิงสุข - บ้านนายสุทิน หนูคาบแก้ว หมู่ที่ ๑	เพื่อให้ประชาชนมี เส้นทางในการ คมนาคมที่สะดวก รวดเร็วและ ปลอดภัย	ทำการก่อสร้าง ถนนค.ส.ล.กว้าง ๓.๐๐ ม.ระยะทาง ๒๐๐ ม. ลงไหล่ ทางด้วยหินคลุก ตามแบบรูปและ รายละเอียดที่ กำหนด	๔๘๐,๐๐๐	-	-	-	-	ร้อยละของ ประชาชนเดินทาง สะดวก	ทำให้ประชาชน เดินทางสะดวก ปลอดภัย	กองช่าง

ที่	โครงการ	วัตถุประสงค์	เป้าหมาย (ผลผลิตของ โครงการ)	งบประมาณ					ตัวชี้วัด (KPI)	ผลที่คาดว่าจะ ได้รับ	หน่วยงาน รับผิดชอบ หลัก
				๒๕๖๖ (บาท)	๒๕๖๗ (บาท)	๒๕๖๘ (บาท)	๒๕๖๙ (บาท)	๒๕๗๐ (บาท)			
๑๒	โครงการปรับปรุงแก้ไข เรียบหินคลุก ถนนสาย บ้านนายกัน ไชยรัตน์ (ตอนที่ ๒) หมู่ที่ ๑	เพื่อให้ประชาชนมี เส้นทางในการ คมนาคมที่สะดวก รวดเร็วและ ปลอดภัย	ลงหินคลุกบดอัด แน่น หนาเฉลี่ย ๐.๑๕ ม. ปริมาตร ไม่น้อยกว่า ๔๘๐ ลบ.ม.	-	๒๘๘,๐๐๐	-	-	-	ร้อยละของ ประชาชนเดินทาง สะดวก	ทำให้ประชาชน เดินทางสะดวก ปลอดภัย	กองช่าง
๑๓	โครงการก่อสร้างถนน คอนกรีตบ้านนายสองขาว ผ่องถึงบ้านนางจันทร์ บุญ ส่ง ตอนที่ ๒ หมู่ที่ ๒	เพื่อให้ประชาชนมี เส้นทางในการ คมนาคมที่สะดวก รวดเร็วและ ปลอดภัย	ทำการก่อสร้าง ถนน ค.ส.ล.กว้าง ๔ ม. ยาว ๑๘๐ ม. หนา ๐.๑๕ ม. ลง ไหล่ทางหินคลุก กว้าง ๐.๕๐ ม. ตามรายละเอียด แบบรูป	-	๔๘๐,๐๐๐	-	-	-	ร้อยละของ ประชาชนเดินทาง สะดวก	ทำให้ประชาชน เดินทางสะดวก ปลอดภัย	กองช่าง
๑๔	โครงการก่อสร้างถนน คอนกรีตสายข้างโรงเรียน บ้านหนองปลิง - บ้านนาย เชย นกน้อย ตอนที่ ๒ และตอนที่ ๓ หมู่ที่ ๒	เพื่อให้ประชาชนมี เส้นทางในการ คมนาคมที่สะดวก รวดเร็วและ ปลอดภัย	ทำการก่อสร้าง ถนน ค.ส.ล.กว้าง ๔ ม. ยาว ๓๐๐ ม. หนา ๐.๑๕ ม. ลง ไหล่ทางหินคลุก กว้าง ๐.๕๐ ม. ตามรายละเอียด แบบรูป	๓๘๐,๐๐๐	-	-	-	-	ร้อยละของ ประชาชนเดินทาง สะดวก	ทำให้ประชาชน เดินทางสะดวก ปลอดภัย	กองช่าง

ที่	โครงการ	วัตถุประสงค์	เป้าหมาย (ผลผลิตของ โครงการ)	งบประมาณ					ตัวชี้วัด (KPI)	ผลที่คาดว่าจะ ได้รับ	หน่วยงาน รับผิดชอบ หลัก
				๒๕๖๖ (บาท)	๒๕๖๗ (บาท)	๒๕๖๘ (บาท)	๒๕๖๙ (บาท)	๒๕๗๐ (บาท)			
๑๕	โครงการก่อสร้างถนนคอนกรีตสายบ้านนายเจ็อบ บุญส่ง - บ้านนายชูเพชรสี่หมื่น หมู่ที่ ๒	เพื่อให้ประชาชนมีเส้นทางในการคมนาคมที่สะดวก รวดเร็วและปลอดภัย	ทำการก่อสร้างถนน คสล. กว้าง ๔ ม. ยาว ๕๐๐ ม. หนา ๐.๑๕ ม. ตามรายละเอียดแบบรูป	-	๘๐๐,๐๐๐	-	-	-	ร้อยละของประชาชนเดินทางสะดวก	ทำให้ประชาชนเดินทางสะดวกปลอดภัย	กองช่าง
๑๖	โครงการก่อสร้างถนนคอนกรีตสายบ้านนายส่องขาวฝ่อง ถึงบ้านนางจันทร์ บุญส่ง ตอนที่ ๒ หมู่ที่ ๒	เพื่อให้ประชาชนมีเส้นทางในการคมนาคมที่สะดวก รวดเร็วและปลอดภัย	ทำการก่อสร้างถนน คสล. กว้าง ๔ ม. ยาว ๓๐๐ ม. หนา ๐.๑๕ ม. ลงไหล่ทางหินคลุก กว้าง ๐.๕๐ ม. ตามรายละเอียดแบบรูป	-	-	๗๐๐,๐๐๐	-	-	ร้อยละของประชาชนเดินทางสะดวก	ทำให้ประชาชนเดินทางสะดวกปลอดภัย	กองช่าง
๑๗	โครงการก่อสร้างท่อลอดเหลี่ยม ค.ส.ล. ถนนสายหนองขด บริเวณห้วยโขง หมู่ที่ ๒	เพื่อให้มีการระบายน้ำที่สะดวก รวดเร็ว และไม่ท่วมขัง	ทำการก่อสร้างท่อลอดเหลี่ยม ค.ส.ล. ขนาด ๒ - ๑.๕๐ x ๑.๕๐ ม. ยาว ๖ ม.ม. ตามรายละเอียดและแบบรูปที่กำหนด	-	-	๓๖๐,๐๐๐	-	-	ร้อยละของการระบายน้ำที่รวดเร็ว	มีการระบายน้ำในพื้นที่ได้รวดเร็วไม่เกิดน้ำท่วมขัง	กองช่าง

ที่	โครงการ	วัตถุประสงค์	เป้าหมาย (ผลผลิตของ โครงการ)	งบประมาณ					ตัวชี้วัด (KPI)	ผลที่คาดว่าจะ ได้รับ	หน่วยงาน รับผิดชอบ หลัก
				๒๕๖๖ (บาท)	๒๕๖๗ (บาท)	๒๕๖๘ (บาท)	๒๕๖๙ (บาท)	๒๕๗๐ (บาท)			
๑๘	โครงการก่อสร้างท่อลอด เหลี่ยม ค.ส.ล. บริเวณ หน้าบ้านนายส่อง ชาวผ่อง หมู่ที่ ๒	เพื่อให้มีการระบาย น้ำที่สะดวกรวดเร็ว และไม่ท่วมขัง	ทำการก่อสร้างท่อ ลอดเหลี่ยม ค.ส.ล. ขนาด ๑.๕๐ x ๑.๕๐ ม. ยาว ๖ ม. ตาม รายละเอียดและ แบบรูปที่กำหนด	๒๐๐,๐๐๐	-	-	-	-	ร้อยละของการ ระบายน้ำที่รวดเร็ว	มีการระบายน้ำใน พื้นที่ได้รวดเร็วไม่ เกิดน้ำท่วมขัง	กองช่าง
๑๙	โครงการก่อสร้างท่อ เหลี่ยม ค.ส.ล. บริเวณหน้า บ้านนายส่อง ชาวผ่อง หมู่ที่ ๒	เพื่อให้ประชาชนมี เส้นทางในการ คมนาคมที่สะดวก รวดเร็วและ ปลอดภัย	ทำการก่อสร้างท่อ เหลี่ยม ค.ส.ล. ขนาด ๑.๒๐ x ๑.๒๐ x ๖ ม. เชื้อ รอยต่อด้วย คอนกรีต ตาม รายละเอียดแบบ รูป	-	๒๒๐,๐๐๐	-	-	-	ร้อยละของ ประชาชนเดินทาง สะดวกปลอดภัย	ทำให้ประชาชน เดินทางสะดวก ปลอดภัย	กองช่าง
๒๐	โครงการก่อสร้างราง ระบายน้ำ หน้าบ้านนายพิ รัน นกน้อย - บ้านนาย เจือบ บุญส่ง หมู่ที่ ๒	เพื่อให้ประชาชนมี เส้นทางในการ คมนาคมที่สะดวก รวดเร็วและ ปลอดภัย	ทำการสร้างท่อ ระบายน้ำ ค.ส.ล. ขนาด ๐.๘๐ x ๑.๐๐ ม. ยาว ๕๐๐ ม. พร้อมบ่อ พักคอนกรีต ตาม รายละเอียดแบบ รูป	-	-	๔๐๐,๐๐๐	-	-	ร้อยละของ ประชาชนเดินทาง สะดวกปลอดภัย	ทำให้ประชาชน เดินทางสะดวก ปลอดภัย	กองช่าง

ที่	โครงการ	วัตถุประสงค์	เป้าหมาย (ผลผลิตของ โครงการ)	งบประมาณ					ตัวชี้วัด (KPI)	ผลที่คาดว่าจะ ได้รับ	หน่วยงาน รับผิดชอบ หลัก
				๒๕๖๖ (บาท)	๒๕๖๗ (บาท)	๒๕๖๘ (บาท)	๒๕๖๙ (บาท)	๒๕๗๐ (บาท)			
๒๑	โครงการขยายเขตประปา สายบ้านนางสมบูรณ์ หนุ ในน้ำ - บ้านนางศุภลักษณ์ ชิวชัย หมู่ที่ ๒	เพื่อให้ประชาชนมี น้ำอุปโภคในการใช้ ชีวิตประจำวัน สะอาดปลอดภัย	ทำการวางท่อ PE ขนาด ๖๓ มม. ยาว ๘๐๐ ม. พร้อมจุดจ่ายน้ำ ตามรายละเอียด แบบรูป	-	-	๑๐๐,๐๐๐	-	-	ร้อยละของ ประชาชนมีน้ำ อุปโภคบริโภค เพียงพอ	ทำให้ประชาชนมี น้ำสำหรับอุปโภค บริโภค	กองช่าง
๒๒	โครงการขยายเขตไฟฟ้า สาธารณะบ้านหนองปลิง - บ้านหนองขด หมู่ที่ ๒	เพื่อให้ประชาชนมี ไฟฟ้าสาธารณะใช้ อย่างทั่วถึง	รายละเอียดตามที่ ไฟฟ้ากำหนด	-	๖๐๐,๐๐๐	-	-	-	ร้อยละของ ประชาชนมีไฟฟ้า สาธารณะใช้ อย่างทั่วถึง	ประชาชนมีไฟฟ้า สาธารณะใช้อย่าง ทั่วถึง	กองช่าง
๒๓	โครงการขยายเขตไฟฟ้า สาธารณะบ้านหนองปลิง - บ้านหนองหวายน้ำ หมู่ที่ ๒	เพื่อให้ประชาชน ได้มีไฟฟ้า สาธารณะใช้อย่าง ทั่วถึง	รายละเอียดตามที่ ไฟฟ้ากำหนด	-	-	๖๐๐,๐๐๐	-	-	ร้อยละของ ประชาชนมีไฟฟ้า สาธารณะใช้ อย่างทั่วถึง	ประชาชนมีไฟฟ้า สาธารณะใช้อย่าง ทั่วถึง	กองช่าง
๒๔	โครงการขยายเขตไฟฟ้า สาธารณะบ้านหนองปลิง หมู่ที่ ๒	เพื่อให้ประชาชน ได้มีไฟฟ้า สาธารณะใช้อย่าง ทั่วถึง	รายละเอียดตามที่ ไฟฟ้ากำหนด	-	-	-	๘๐๐,๐๐๐	-	ร้อยละของ ประชาชนมีไฟฟ้า สาธารณะใช้ อย่างทั่วถึง	ประชาชนมีไฟฟ้า สาธารณะใช้อย่าง ทั่วถึง	กองช่าง
๒๕	โครงการซ่อมแซมระบบ ประปาบ้านหนองปลิง - บ้านไสยงหมู่ที่ ๒	เพื่อให้ประชาชนมี น้ำใช้ในการอุปโภค บริโภค	ทำการปรับปรุง ซ่อมแซมตาม รายละเอียดแบบ รูปที่กำหนด	-	๖๕๐,๐๐๐	-	-	-	ร้อยละของ ประชาชนในพื้นที่ มีน้ำเพื่อใช้ในการ อุปโภคบริโภค	มีแหล่งกักเก็บน้ำ เพื่อให้ประชาชน ได้ใช้ในการอุปโภค บริโภค	กองช่าง

ที่	โครงการ	วัตถุประสงค์	เป้าหมาย (ผลผลิตของ โครงการ)	งบประมาณ					ตัวชี้วัด (KPI)	ผลที่คาดว่าจะ ได้รับ	หน่วยงาน รับผิดชอบ หลัก
				๒๕๖๖ (บาท)	๒๕๖๗ (บาท)	๒๕๖๘ (บาท)	๒๕๖๙ (บาท)	๒๕๗๐ (บาท)			
๒๖	โครงการเจาะบ่อบาดาล พร้อมก่อสร้างห้อง ประปาบ้านหนองหวายน้ำ หมู่ที่ ๒	เพื่อให้ประชาชนมี เส้นทางในการ คมนาคมที่สะดวก รวดเร็ว	ทำการเจาะบ่อบาดาลขนาด ๖ นิ้ว ลึก ๖๐ ม. ใช้ท่อ PVC ชั้นคุณภาพ ตามรายละเอียดและแบบรูปที่กำหนด	-	-	๘๐๐,๐๐๐	-	-	ร้อยละของประชาชนในการอุปโภคบริโภค	มีแหล่งกักเก็บน้ำเพื่อให้ประชาชนได้ใช้ในการอุปโภคบริโภค	กองช่าง
๒๗	โครงการติดตั้งไฟฟ้า พลังงานแสงอาทิตย์ บริเวณบ้านนายสมชัย เพชรศรีเงิน ม.๒	เพื่อให้ประชาชนมี ไฟฟ้าแสงสว่างใน การสัญจรได้ สะดวกปลอดภัย	ทำการติดตั้งโคมไฟฟ้าพร้อมเสาเหล็ก ระบบแผงโซลาร์เซลล์ รายละเอียดและแบบรูปที่กำหนด	-	-	๘๐,๐๐๐	-	-	ร้อยละของประชาชนมีไฟฟ้าสาธารณะใช้	ประชาชนมีไฟฟ้าสาธารณะใช้อย่างทั่วถึง	กองช่าง
๒๘	โครงการติดตั้งไฟฟ้าแสง สว่างบริเวณถนนสาย หนองปลิง - ต้นพังกาล หมู่ที่ ๒ , ๑	เพื่อให้ประชาชนมี ไฟฟ้าแสงสว่างใน การสัญจรได้ สะดวกปลอดภัย	รายการประมาณการตามการไฟฟ้า ท่งสูงกำหนด	-	๕๐๐,๐๐๐	-	-	-	ร้อยละของประชาชนมีไฟฟ้าสาธารณะใช้	ประชาชนมีไฟฟ้าสาธารณะใช้อย่างทั่วถึง	กองช่าง

ที่	โครงการ	วัตถุประสงค์	เป้าหมาย (ผลผลิตของ โครงการ)	งบประมาณ					ตัวชี้วัด (KPI)	ผลที่คาดว่าจะ ได้รับ	หน่วยงาน รับผิดชอบ หลัก
				๒๕๖๖ (บาท)	๒๕๖๗ (บาท)	๒๕๖๘ (บาท)	๒๕๖๙ (บาท)	๒๕๗๐ (บาท)			
๒๙	โครงการบุกเบิกถนนสายบ้านนายไพรินทร์ เพชรสีหมื่น - บ้านนายวิรัช แก้วสว่าง หมู่ที่ ๒	เพื่อให้ประชาชนมีเส้นทางในการคมนาคมที่สะดวก รวดเร็วและปลอดภัย	ทำการขยายเขตทางกว้าง ๖ ม. ยาว ๑,๒๐๐ ม. ลงดินถม หนา ๐.๑๕ ม. หินคลุกหนา ๐.๑๕ ม. ตามรายละเอียดแบบรูป	-	-	๖๐๐,๐๐๐	-	-	ร้อยละของประชาชนเดินทางสะดวกปลอดภัย	ทำให้ประชาชนเดินทางสะดวกปลอดภัย	กองช่าง
๓๐	โครงการบุกเบิกถนนสายบ้านหนองขด - ถนนสายบ้านหนองปลิง - บ้านวังเต่า หมู่ที่ ๒	เพื่อให้ประชาชนมีเส้นทางในการคมนาคมที่สะดวก รวดเร็วและปลอดภัย	ทำการขยายเขตทางกว้าง ๖ ม. ยาว ๑,๒๐๐ ม. ลงดินถม หนา ๐.๑๕ ม. หินคลุกหนา ๐.๑๕ ม. ตามรายละเอียดแบบรูป	-	-	-	๖๐๐,๐๐๐	-	ร้อยละของประชาชนเดินทางสะดวกปลอดภัย	ทำให้ประชาชนเดินทางสะดวกปลอดภัย	กองช่าง
๓๑	โครงการบุกเบิกถนนสายบ้านหนองหวายน้ำ - ถนนสายบ้านหนองปลิง - บ้านวังเต่า หมู่ที่ ๒	เพื่อให้ประชาชนมีเส้นทางในการคมนาคมที่สะดวก รวดเร็วและปลอดภัย	ทำการขยายเขตทางกว้าง ๖ ม. ยาว ๑,๒๐๐ ม. ลงดินถม หนา ๐.๑๕ ม. หินคลุกหนา ๐.๑๕ ม. ตามรายละเอียดแบบรูป	-	-	-	๖๐๐,๐๐๐	-	ร้อยละของประชาชนเดินทางสะดวกปลอดภัย	ทำให้ประชาชนเดินทางสะดวกปลอดภัย	กองช่าง

ที่	โครงการ	วัตถุประสงค์	เป้าหมาย (ผลผลิตของ โครงการ)	งบประมาณ					ตัวชี้วัด (KPI)	ผลที่คาดว่าจะ ได้รับ	หน่วยงาน รับผิดชอบ หลัก
				๒๕๖๖ (บาท)	๒๕๖๗ (บาท)	๒๕๖๘ (บาท)	๒๕๖๙ (บาท)	๒๕๗๐ (บาท)			
๓๒	โครงการบุกเบิกสายบ้าน ควนไผ่ - เขตหมู่ที่ ๑๑ ตำบลนาไม้ไผ่ หมู่ที่ ๒	เพื่อให้ประชาชนมี เส้นทางในการ คมนาคมที่สะดวก รวดเร็วและ ปลอดภัย	ทำการขยายเขต ทางกว้าง ๖ ม. ยาว ๑,๒๐๐ ม. ลง ดินถม หน้า ๐.๑๕ ม. หินคลุกหนา ๐.๑๕ ม. ตาม รายละเอียดแบบ รูป	-	-	๖๐๐,๐๐๐	-	-	ร้อยละของ ประชาชนเดินทาง สะดวกปลอดภัย	ทำให้ประชาชน เดินทางสะดวก ปลอดภัย	กองช่าง
๓๓	โครงการปรับปรุง ซ่อมแซมถนนสายต้นพัง ตาล - บ้านหนองปลิง หมู่ที่ ๒	เพื่อให้ประชาชนมี เส้นทางในการ คมนาคมที่สะดวก รวดเร็วและ ปลอดภัย	ทำการก่อสร้าง ถนนแอสฟัลติกคอน กรีต กว้าง ๕ ม. ยาว ๔๐๐ ม. หน้า ๐.๐๕ ม. ตาม รายละเอียดและ แบบรูปที่กำหนด	๕๐๐,๐๐๐	-	-	-	-	ร้อยละของ ประชาชนเดินทาง สะดวก	ทำให้ประชาชน เดินทางสะดวก ปลอดภัย	กองช่าง
๓๔	โครงการปรับปรุงท่อเมน ประปาบ้านหนองหวายน้ำ จากบ้านนายสมชัย เพชร ศรีเงิน ถึงบ้านนางแจ่มศรี แร่ทอง หมู่ที่ ๒	เพื่อให้ประชาชนมี น้ำสำหรับอุปโภค - บริโภค อย่าง เพียงพอ	ทำการวางท่อ PE ขนาด ๒ นิ้ว ระยะทางยาว ๘๐๐ ม. รายละเอียดตามที่ กำหนด	-	๑๕๐,๐๐๐	-	-	-	ร้อยละของ ประชาชนมีน้ำ อุปโภค - บริโภค อย่างเพียงพอ	ทำให้ประชาชนใน พื้นที่ มีน้ำใช้อย่าง เพียงพอ	กองช่าง

ที่	โครงการ	วัตถุประสงค์	เป้าหมาย (ผลผลิตของ โครงการ)	งบประมาณ					ตัวชี้วัด (KPI)	ผลที่คาดว่าจะได้รับ	หน่วยงาน รับผิดชอบ หลัก
				๒๕๖๖ (บาท)	๒๕๖๗ (บาท)	๒๕๖๘ (บาท)	๒๕๖๙ (บาท)	๒๕๗๐ (บาท)			
๓๕	โครงการปรับปรุงระบบ ประปาบ้านหนองปลิง หมู่ที่ ๒	เพื่อให้ประชาชนมี น้ำสำหรับอุปโภค - บริโภคอย่าง เพียงพอ	ทำการปรับปรุง ระบบส่งน้ำเปลี่ยน ท่อเมนเป็นชนิด PE ขนาด ๖๓ มม. และขนาด ๙๐ มม. ตามรายละเอียด แบบรูปที่กำหนด	-	-	๕๐๐,๐๐๐	-	-	ร้อยละของ ประชาชนมีน้ำ อุปโภค - บริโภค อย่างเพียงพอ	ทำให้ประชาชนไม่ ประสบปัญหาภัย แล้ง	กองช่าง
๓๖	โครงการปรับปรุงระบบ ประปาบ้านหนองหวายน้ำ หมู่ที่ ๒	เพื่อให้ประชาชนมี น้ำสำหรับอุปโภค - บริโภคอย่าง เพียงพอ	ทำการปรับปรุง ระบบส่งน้ำเปลี่ยน ท่อเมนเป็นชนิด PE ขนาด ๖๓ มม. ตามรายละเอียด แบบรูป	-	-	-	๔๕๐,๐๐๐	-	ร้อยละของ ประชาชนมีน้ำ อุปโภค - บริโภค อย่างเพียงพอ	ให้ประชาชนไม่ ประสบปัญหาภัย แล้ง	กองช่าง
๓๗	โครงการซ่อมแซมถนนถม หลุมบ่อสายบ้านนายจ่าง เพียรดี-บ้านนายอำนาจ ระวีงสุข หมู่ที่ ๓	เพื่อให้ประชาชนมี เส้นทางในการ สัญจรที่สะดวก ปลอดภัย	ทำการถมหลุมบ่อ โดยใช้หินคลุก จำนวนไม่น้อยกว่า ๘๐ ลบ.ม. ปาด เกลี่ยเรียบตาม รายละเอียดที่ กำหนด	-	๓๕,๐๐๐	-	-	-	ร้อยละของ ประชาชนเดินทาง สะดวก	ทำให้ประชาชน เดินทางสะดวก ปลอดภัย	กองช่าง

ที่	โครงการ	วัตถุประสงค์	เป้าหมาย (ผลผลิตของ โครงการ)	งบประมาณ					ตัวชี้วัด (KPI)	ผลที่คาดว่าจะ ได้รับ	หน่วยงาน รับผิดชอบ หลัก
				๒๕๖๖ (บาท)	๒๕๖๗ (บาท)	๒๕๖๘ (บาท)	๒๕๖๙ (บาท)	๒๕๗๐ (บาท)			
๓๘	โครงการปรับปรุง ซ่อมแซมถนนสายบ้านวัง เต่า - บ้านนายมานิตย์ จินดาพงศ์ หมู่ที่ ๓	เพื่อให้ประชาชนมี เส้นทางในการ คมนาคมที่สะดวก รวดเร็วและ ปลอดภัย	ทำการถมหลุมบ่อ โดยใช้หินคลุก จำนวนไม่น้อยกว่า ๔๘๐ ลบ.ม. ปาด เกลี่ยเรียบตาม รายละเอียดที่ กำหนด	-	๓๕๐,๐๐๐	-	-	-	ร้อยละของ ประชาชนเดินทาง สะดวก	ทำให้ประชาชน เดินทางสะดวก ปลอดภัย	กองช่าง
๓๙	โครงการก่อสร้างถนน คอนกรีตสายควนนายบุญ - ถนนสายวังเต่า กงหรา หมู่ที่ ๓	เพื่อให้ประชาชนมี เส้นทางในการ คมนาคมที่สะดวก รวดเร็วและ ปลอดภัย	การก่อสร้างถนน ค.ส.ล. กว้าง ๔ ม. ยาว ๓๐๐ ม. หนา ๐.๑๕ ม. ลงไหล่ ทางหินคลุกกว้าง ๐.๕๐ ม.	-	-	๗๒๐,๐๐๐	-	-	ร้อยละของ ประชาชนเดินทาง สะดวก	ทำให้ประชาชน เดินทางสะดวก ปลอดภัย	กองช่าง
๔๐	โครงการก่อสร้างถนน คอนกรีตสายควนนายบุญ วังเต่า - กงหรา (ตอนที่ ๓) หมู่ที่ ๓	เพื่อให้ประชาชนมี เส้นทางในการ คมนาคมที่สะดวก รวดเร็วและ ปลอดภัย	ทำการก่อสร้าง ถนน ค.ส.ล. กว้าง ๔ ม. ยาว ๓๐๐ ม. หนา ๐.๑๕ ม. ลง ไหล่ทางหินคลุก กว้าง ๐.๕๐ ม.	๗๐๐,๐๐๐	-	-	-	-	ร้อยละของ ประชาชนเดินทาง สะดวกปลอดภัย	ทำให้ประชาชน เดินทางสะดวก ปลอดภัย	กองช่าง

ที่	โครงการ	วัตถุประสงค์	เป้าหมาย (ผลผลิตของ โครงการ)	งบประมาณ					ตัวชี้วัด (KPI)	ผลที่คาดว่าจะ ได้รับ	หน่วยงาน รับผิดชอบ หลัก
				๒๕๖๖ (บาท)	๒๕๖๗ (บาท)	๒๕๖๘ (บาท)	๒๕๖๙ (บาท)	๒๕๗๐ (บาท)			
๔๑	โครงการก่อสร้างถนนคอนกรีตสายสามแยกหนองปลิง-พรุจูด หมู่ที่ ๓	เพื่อให้ประชาชนมีเส้นทางในการคมนาคมที่สะดวก รวดเร็วและปลอดภัย	ทำการก่อสร้างถนน ค.ส.ล. กว้าง ๔ ม. ยาว ๓๐๐ ม. หนา ๐.๑๕ ม. ลงไหล่ทางหินคลุก กว้าง ๐.๕๐ ม. ตามรายละเอียดแบบรูป	-	๗๒๐,๐๐๐	-	-	-	ร้อยละของประชาชนเดินทางสะดวก	ทำให้ประชาชนเดินทางสะดวกปลอดภัย	กองช่าง
๔๒	โครงการก่อสร้างถนนคอนกรีตเสริมเหล็กสายควนนายบุญ (ตอนที่๓) ม. ๓	เพื่อให้ประชาชนมีเส้นทางในการคมนาคมที่สะดวก รวดเร็วและปลอดภัย	ทำการก่อสร้างถนน ค.ส.ล. กว้าง ๔ ม. ยาว ๑๘๐ ม. หนา ๐.๑๕ ม. ลงไหล่ทางหินคลุก กว้าง ๐.๕๐ ม. ตามรายละเอียดแบบรูป	-	๔๘๐,๐๐๐	-	-	-	ร้อยละของประชาชนเดินทางสะดวก	ทำให้ประชาชนเดินทางสะดวกปลอดภัย	กองช่าง
๔๓	โครงการก่อสร้างถนนคอนกรีตเสริมเหล็กสายสามแยกหนองปลิง – พรุจูด หมู่ที่ ๓ (ตอนที่ ๒)	เพื่อให้ประชาชนมีเส้นทางในการคมนาคมที่สะดวก รวดเร็วและปลอดภัย	ทำการก่อสร้างถนน ค.ส.ล. กว้าง ๔ ม. ยาว ๕๐๐ ม. หนา ๐.๑๕ ม. ลงไหล่ทางหินคลุก กว้าง ๐.๕๐ ม. ตามรายละเอียดแบบรูป	-	๑,๒๐๐,๐๐๐	-	-	-	ร้อยละของประชาชนเดินทางสะดวก	ทำให้ประชาชนเดินทางสะดวกปลอดภัย	กองช่าง

ที่	โครงการ	วัตถุประสงค์	เป้าหมาย (ผลผลิตของ โครงการ)	งบประมาณ					ตัวชี้วัด (KPI)	ผลที่คาดว่าจะ ได้รับ	หน่วยงาน รับผิดชอบ หลัก
				๒๕๖๖ (บาท)	๒๕๖๗ (บาท)	๒๕๖๘ (บาท)	๒๕๖๙ (บาท)	๒๕๗๐ (บาท)			
๔๔	โครงการก่อสร้างถนนคอนกรีตเสริมเหล็กสายบ้านนายประยูร จันทร์ศรีนวล - ถนนสายวังเต่า วังจิก หมู่ที่ ๓	เพื่อให้ประชาชนมีเส้นทางในการคมนาคมที่สะดวก รวดเร็วและปลอดภัย	ทำการก่อสร้างถนน ค.ส.ล. กว้าง ๔ ม. ยาว ๑๘๐ ม. หนา ๐.๑๕ ม. ลงไหล่ทางหินคลุก กว้าง ๐.๕๐ ม.ตามรายละเอียดแบบรูป	๔๘๐,๐๐๐	-	-	-	-	ร้อยละของประชาชนเดินทางสะดวก	ทำให้ประชาชนเดินทางสะดวกปลอดภัย	กองช่าง
๔๕	โครงการก่อสร้างถนนคอนกรีตเสริมเหล็กสายสามแยกวังเต่า หนองปลิง - สระน้ำพรุจูด (ตอน ๒) หมู่ที่ ๓	เพื่อให้ประชาชนมีเส้นทางในการคมนาคมที่สะดวก รวดเร็วและปลอดภัย	ทำการก่อสร้างถนน ค.ส.ล. กว้าง ๔ ม. ยาว ๑๘๐ ม. หนา ๐.๑๕ ม. ลงไหล่ทางหินคลุก กว้าง ๐.๕๐ ม.ตามรายละเอียดแบบรูป	-	๔๘๐,๐๐๐	-	-	-	ร้อยละของประชาชนเดินทางสะดวก	ทำให้ประชาชนเดินทางสะดวกปลอดภัย	กองช่าง
๔๖	โครงการขยายเขตประปาจากบ้านนายช่วย แจ้ทองถึงบ้านนางพรรณทิภา แก้วไทย หมู่ที่ ๓	เพื่อให้ประชาชนมีน้ำสำหรับอุปโภค - บริโภค อย่างเพียงพอ	ทำการวางท่อ PE ขนาด ๒ นิ้ว ระยะทางยาว ๕๐๐ ม.รายละเอียดตามที่กำหนด	-	๘๐,๐๐๐	-	-	-	ร้อยละของประชาชนมีน้ำอุปโภค - บริโภค อย่างเพียงพอ	ทำให้ประชาชนในพื้นที่ มีน้ำใช้อย่างเพียงพอ	กองช่าง

ที่	โครงการ	วัตถุประสงค์	เป้าหมาย (ผลผลิตของ โครงการ)	งบประมาณ					ตัวชี้วัด (KPI)	ผลที่คาดว่าจะ ได้รับ	หน่วยงาน รับผิดชอบ หลัก
				๒๕๖๖ (บาท)	๒๕๖๗ (บาท)	๒๕๖๘ (บาท)	๒๕๖๙ (บาท)	๒๕๗๐ (บาท)			
๔๗	โครงการก่อสร้างหินคลุก จากบ้านนายประยูร จันทร์ศรีนวล - ถนนวังเต่า - วังจิก (ตอนที่ ๒) หมู่ที่ ๓	เพื่อให้ประชาชนมี เส้นทางในการ คมนาคมที่สะดวก รวดเร็วและ ปลอดภัย	ทำการขยายเขต ทางกว้าง ๖ ม. ยาว ๑,๒๐๐ ม. ลง ดินถม หนา ๐.๑๕ ม. หินคลุกหนา ๐.๑๕ ม. ตาม รายละเอียดแบบ รูป	-	๗๐๐,๐๐๐	-	-	-	ร้อยละของ ประชาชนเดินทาง สะดวกปลอดภัย	ทำให้ประชาชน เดินทางสะดวก ปลอดภัย	กองช่าง
๔๘	โครงการขยายเขตประปา จากบ้านนายพะวง ไซย รัตน์ ถึงบ้านนายศิริชัย สังข์วงเลา หมู่ที่ ๓	เพื่อให้ประชาชนมี น้ำสำหรับอุปโภค - บริโภค อย่าง เพียงพอ	ทำการวางท่อ PE ขนาด ๒ นิ้ว ระยะทางยาว ๓๐๐ ม. รายละเอียดตามที่ กำหนด	-	๕๐,๐๐๐	-	-	-	ร้อยละของ ประชาชนมีน้ำ อุปโภค ? บริโภค อย่างเพียงพอ	ทำให้ประชาชนใน พื้นที่ มีน้ำใช้อย่าง เพียงพอ	กองช่าง
๔๙	โครงการขยายเขตประปา ซอยทุ่งม่วง หมู่ที่ ๓	เพื่อให้ประชาชนมี น้ำสำหรับอุปโภค - บริโภค อย่าง เพียงพอ	ทำการวางท่อ PE ขนาด ๒ นิ้ว ระยะทางยาว ๒,๐๐๐ ม. รายละเอียดตามที่ กำหนด	-	-	๓๕๐,๐๐๐	-	-	ร้อยละของ ประชาชนมีน้ำ อุปโภค ? บริโภค อย่างเพียงพอ	ทำให้ประชาชนใน พื้นที่ มีน้ำใช้อย่าง เพียงพอ	กองช่าง
๕๐	โครงการขยายเขตไฟฟ้า รอบสระน้ำพรุจูด หมู่ที่ ๓	เพื่อให้ประชาชน ได้มีไฟฟ้า สาธารณะใช้อย่าง ทั่วถึง	รายละเอียดตามที่ ไฟฟ้ากำหนด	-	-	๕๐,๐๐๐	-	-	ร้อยละของ ประชาชนมีไฟฟ้า สาธารณะใช้ ทั่วถึง	ประชาชนมีไฟฟ้า สาธารณะใช้อย่าง ทั่วถึง	กองช่าง

ที่	โครงการ	วัตถุประสงค์	เป้าหมาย (ผลผลิตของ โครงการ)	งบประมาณ					ตัวชี้วัด (KPI)	ผลที่คาดว่าจะ ได้รับ	หน่วยงาน รับผิดชอบ หลัก
				๒๕๖๖ (บาท)	๒๕๖๗ (บาท)	๒๕๖๘ (บาท)	๒๕๖๙ (บาท)	๒๕๗๐ (บาท)			
๕๑	โครงการขยายเขตไฟฟ้า สาธารณะบ้านนายจาง เพียรดี หมู่ที่ ๔ - บ้านนาย อำนาจ ระวังสุข หมู่ที่ ๓	เพื่อให้ประชาชน ได้มีไฟฟ้า สาธารณะใช้อย่าง ทั่วถึง	รายละเอียดตามที่ การไฟฟ้ากำหนด	-	๖๐๐,๐๐๐	-	-	-	ร้อยละของ ประชาชนมีไฟฟ้า สาธารณะใช้	ประชาชนมีไฟฟ้า สาธารณะใช้อย่าง ทั่วถึง	กองช่าง
๕๒	โครงการติดตั้งไฟฟ้าแสง สว่างจากสามแยกบ้าน นายวิเชียร - บ้านทุ่งม่วง หมู่ที่ ๓	เพื่อให้ประชาชนมี ไฟฟ้าแสงสว่างใน การสัญจรได้ สะดวกปลอดภัย	รายการประมาณ การตามการไฟฟ้า ทุ่งสงกำหนด	-	-	๒๐๐,๐๐๐	-	-	ร้อยละของ ประชาชนมีไฟฟ้า สาธารณะใช้	ประชาชนมีไฟฟ้า สาธารณะใช้อย่าง ทั่วถึง	กองช่าง
๕๓	โครงการติดตั้งไฟฟ้าแสง สว่างรอบสระน้ำพรุจูด หมู่ที่ ๓	เพื่อติดตั้งไฟฟ้า แสงสว่างรอบสระ น้ำพรุจูดสำหรับ เป็นสถานที่ ท่องเที่ยว	รายการประมาณ การตามการไฟฟ้า ทุ่งสงกำหนด	-	๒๐๐,๐๐๐	-	-	-	ร้อยละของ ประชาชนที่มาใช้ บริการบริเวณสระ น้ำพรุจูด	ประชาชนมีสถานที่ พักผ่อนหย่อนใจ	กองช่าง
๕๔	โครงการติดตั้งไฟฟ้าแสง สว่างสายควนนายบุญ หมู่ที่ ๓	เพื่อให้ประชาชนมี ไฟฟ้าแสงสว่างเพื่อ ความปลอดภัยที่ เพียงพอ	รายการประมาณ การตามการไฟฟ้า ทุ่งสงกำหนด	-	-	๒๐๐,๐๐๐	-	-	ร้อยละของ ประชาชนมีไฟฟ้า สาธารณะใช้	ประชาชนมีไฟฟ้า สาธารณะใช้อย่าง ทั่วถึง	กองช่าง
๕๕	โครงการติดตั้งไฟฟ้าแสง สว่างสายสามแยกพรุจูด ถนนวังเต่า หนองปลิง หมู่ที่ ๓	เพื่อให้ประชาชนมี ไฟฟ้าแสงสว่างเพื่อ ความปลอดภัยที่ เพียงพอ	รายการประมาณ การตามการไฟฟ้า ทุ่งสงกำหนด	-	๒๐๐,๐๐๐	-	-	-	ร้อยละของ ประชาชนมีไฟฟ้า สาธารณะใช้	ประชาชนมีไฟฟ้า สาธารณะใช้อย่าง ทั่วถึง	กองช่าง

ที่	โครงการ	วัตถุประสงค์	เป้าหมาย (ผลผลิตของ โครงการ)	งบประมาณ					ตัวชี้วัด (KPI)	ผลที่คาดว่าจะ ได้รับ	หน่วยงาน รับผิดชอบ หลัก
				๒๕๖๖ (บาท)	๒๕๖๗ (บาท)	๒๕๖๘ (บาท)	๒๕๖๙ (บาท)	๒๕๗๐ (บาท)			
๕๖	โครงการบุกเบิกถนนสายบ้านนายบุญธรรม รำเทียมเมฆ - ถนนวังเต่าก่งหระ หมู่ที่ ๓	เพื่อให้ประชาชนมีเส้นทางในการคมนาคมที่สะดวก รวดเร็วและปลอดภัย	ทำการขยายเขตทางกว้าง ๖ ม. ยาว ๑,๒๐๐ ม. ลงดินถม หนา ๐.๑๕ ม. หินคลุกหนา ๐.๑๕ ม. ตามรายละเอียดแบบรูป	๖๐๐,๐๐๐	-	-	-	-	ร้อยละของประชาชนเดินทางสะดวกปลอดภัย	ทำให้ประชาชนเดินทางสะดวกปลอดภัย	กองช่าง
๕๗	โครงการบุกเบิกถนนสายบ้านนายบุญธรรม รำเทียมเมฆ ถนนวังเต่า - กงหระ หมู่ที่ ๓	เพื่อให้ประชาชนมีเส้นทางในการคมนาคมที่สะดวก รวดเร็วและปลอดภัย	ทำการขยายเขตทางกว้าง ๕ ม. ลงหินคลุกผิวจราจรกว้าง ๔ ม. หนา ๐.๑๕ ม. ยาว ๗๐๐ ม. ตามรายละเอียดแบบรูป	-	๕๐๐,๐๐๐	-	-	-	ร้อยละของประชาชนเดินทางสะดวก	ทำให้ประชาชนเดินทางสะดวกปลอดภัย	กองช่าง
๕๘	โครงการบุกเบิกถนนสายบ้านนายประยูร จันทร์สีนวนล - ถนนสายวังเต่า วังจิก หมู่ที่ ๓	เพื่อให้ประชาชนมีเส้นทางในการคมนาคมที่สะดวก รวดเร็วและปลอดภัย	ทำการขยายเขตทางกว้าง ๕ ม. ลงหินคลุกผิวจราจรกว้าง ๔ ม. หนา ๐.๑๕ ม. ยาว ๗๐๐ ม. ตามรายละเอียดแบบรูป	-	-	-	๕๐๐,๐๐๐	-	ร้อยละของประชาชนเดินทางสะดวก	ร้อยละของประชาชนเดินทางสะดวก	กองช่าง

ที่	โครงการ	วัตถุประสงค์	เป้าหมาย (ผลผลิตของ โครงการ)	งบประมาณ					ตัวชี้วัด (KPI)	ผลที่คาดว่าจะ ได้รับ	หน่วยงาน รับผิดชอบ หลัก
				๒๕๖๖ (บาท)	๒๕๖๗ (บาท)	๒๕๖๘ (บาท)	๒๕๖๙ (บาท)	๒๕๗๐ (บาท)			
๕๙	โครงการซ่อมแซมถนน สายบ้านนายมนูญ ซอบ ทำกิจ หมู่ที่ ๔	เพื่อให้ประชาชนมี เส้นทางในการ สัญจรที่สะดวก ปลอดภัย	ทำการเกรดเกลี่ย บดอัดชั้นพื้นทาง เดิม ลงหินคลุก หนา ๐.๑๐ ม. บด อัดแน่นตาม รายละเอียดแบบ รูปที่กำหนด	-	-	๔๐๐,๐๐๐	-	-	ร้อยละของ ประชาชนเดินทาง สะดวก	ทำให้ประชาชน เดินทางสะดวก ปลอดภัย	กองช่าง
๖๐	โครงการปรับปรุง ซ่อมแซมถนนลาดยางชนิด แอสฟัลต์ติกคอน กริตสาย สามแยกบ้านนายวิโรจน์ หมู่ที่ ๓ - อนามัยหนอง ปลิง หมู่ที่ ๒ หมู่ที่ ๑๑	เพื่อให้ประชาชนมี เส้นทางในการ คมนาคมที่สะดวก รวดเร็วและ ปลอดภัย	ทำการซ่อมแซมผิว จราจรด้วยวิธี Deep Patching แล้วปูผิวจราจร ด้วยแอสฟัลต์ติ กคอนกริต กว้าง ๕ ม. ยาว ๔๓๕ ม. หนาไม่น้อยกว่า ๐.๐๕ ม. ตาม รายละเอียดที่ กำหนด	-	๖๕๐,๐๐๐	-	-	-	ร้อยละของ ประชาชนเดินทาง สะดวก	ทำให้ประชาชน เดินทางสะดวก ปลอดภัย	กองช่าง
๖๑	โครงการก่อสร้างถังน้ำใส คอนกรีตเสริมเหล็ก หมู่ที่ ๔	เพื่อใช้กักเก็บน้ำไว้ ใช้ในฤดูแล้ง	ก่อสร้างถังเก็บน้ำ คอนกรีตเสริม เหล็กขนาด ๑๐๐ ลบ.ม. พร้อมระบบ เชื่อมต่อประสาน ท่อ	-	๙๐๐,๐๐๐	-	-	-	ร้อยละของ ประชาชนในพื้นที่ มีน้ำใช้ในฤดู แล้ง	ทำให้ประชาชนใน พื้นที่มีน้ำใช้ในฤดู แล้ง	กองช่าง

ที่	โครงการ	วัตถุประสงค์	เป้าหมาย (ผลผลิตของ โครงการ)	งบประมาณ					ตัวชี้วัด (KPI)	ผลที่คาดว่าจะ ได้รับ	หน่วยงาน รับผิดชอบ หลัก
				๒๕๖๖ (บาท)	๒๕๖๗ (บาท)	๒๕๖๘ (บาท)	๒๕๖๙ (บาท)	๒๕๗๐ (บาท)			
๖๒	ก่อสร้างถนนคอนกรีตสาย บ้านนางแก้ว นาคน้อย - บ้านนายชำนาญ บัวทิพย์ หมู่ที่ ๔	เพื่อให้ประชาชนมี เส้นทางในการ คมนาคมที่สะดวก รวดเร็วและ ปลอดภัย	ทำการก่อสร้าง ถนนคอนกรีตกว้าง ๔ ม. ยาว ๓๐๐ ม. หนา ๐.๑๕ ม. ลง ไหล่ทางหินคลุก กว้าง ๐.๕๐ ม. ตามรายละเอียด แบบรูป	-	-	๗๐๐,๐๐๐	-	-	ร้อยละของ ประชาชนเดินทาง สะดวกปลอดภัย	ทำให้ประชาชน เดินทางสะดวก ปลอดภัย	กองช่าง
๖๓	โครงการก่อสร้างท่อ เหลี่ยม ถนนสายบ้านนาย เชียง ทองเนตร - บ้าน นายแก้ว นาคน้อย หมู่ที่ ๔	เพื่อให้ประชาชนมี เส้นทางในการ คมนาคมที่สะดวก รวดเร็วและ ปลอดภัย	ก่อสร้างท่อลอด เหลี่ยม คสล. ขนาด ๑.๒๐ x ๑.๒๐ x ๖ ม. เชื่อมรอยต่อด้วย คอนกรีต ตาม รายละเอียดแบบ รูป	-	-	๒๒๐,๐๐๐	-	-	ร้อยละของ ประชาชนเดินทาง สะดวกปลอดภัย	ทำให้ประชาชน เดินทางสะดวก ปลอดภัย	กองช่าง
๖๔	โครงการขยายเขตประปา จากบ้านนายแก้ว นาค น้อย ถึงบ้านนายชำนาญ บัวทิพย์ หมู่ที่ ๔	เพื่อให้ประชาชนมี น้ำสำหรับอุปโภค - บริโภค อย่าง เพียงพอ	ทำการวางท่อ PE ขนาด ๒ นิ้ว ระยะทางยาว ๑,๐๐๐ เมตร รายละเอียดตามที่ กำหนด	-	๑๘๕,๐๐๐	-	-	-	ร้อยละของ ประชาชนมีน้ำ อุปโภค - บริโภค อย่างเพียงพอ	ทำให้ประชาชนใน พื้นที่ มีน้ำใช้อย่าง เพียงพอ	กองช่าง

ที่	โครงการ	วัตถุประสงค์	เป้าหมาย (ผลผลิตของ โครงการ)	งบประมาณ					ตัวชี้วัด (KPI)	ผลที่คาดว่าจะ ได้รับ	หน่วยงาน รับผิดชอบ หลัก
				๒๕๖๖ (บาท)	๒๕๖๗ (บาท)	๒๕๖๘ (บาท)	๒๕๖๙ (บาท)	๒๕๗๐ (บาท)			
๖๕	โครงการขยายเขตประปา บ้านนายกำจัดไหมจ้อย - บ้านนายสมพงศ์ เพียรดี หมู่ที่ ๔	เพื่อให้ประชาชน มี น้ำอุปโภค บริโภค ที่เพียงพอ	ทำการวางท่อ PE ขนาด๖๓ มม. จำนวน ๑,๐๐๐ ม. ตามรายละเอียด และแบบรูปที่ กำหนด	-	-	๒๐๐,๐๐๐	-	-	ร้อยละของ ประชาชนในพื้นที่ มีน้ำเพื่อใช้ในการ อุปโภคบริโภค	มีแหล่งกักเก็บน้ำ เพื่อให้ประชาชน ได้ใช้ในการอุปโภค บริโภค	กองช่าง
๖๖	โครงการขยายเขตประปา บ้านนายพริ้งชาญรบ - บ้านนายแดง ศรีสงคราม หมู่ที่ ๔	เพื่อให้ประชาชนมี น้ำอุปโภค บริโภค ที่เพียงพอ	ทำการวางท่อ PE ขนาด๖๓ มม. จำนวน ๑,๐๐๐ ม. ตามรายละเอียด และแบบรูปที่ กำหนด	-	๒๐๐,๐๐๐	-	-	-	ร้อยละของ ประชาชนในพื้นที่ มีน้ำเพื่อใช้ในการ อุปโภคบริโภค	มีแหล่งกักเก็บน้ำ เพื่อให้ประชาชนไว้ ใช้อุปโภคบริโภค	กองช่าง
๖๗	โครงการขยายเขตไฟฟ้า สาธารณะบ้านนายกำจัด ไหมจ้อย - สะพานมิตรภาพ หมู่ที่ ๓ หมู่ที่ ๔	เพื่อให้ประชาชน ได้มีไฟฟ้า สาธารณะใช้อย่าง ทั่วถึง	รายละเอียดตามที่ การไฟฟ้ากำหนด	-	๖๐๐,๐๐๐	-	-	-	ร้อยละของ ประชาชนมีไฟฟ้า สาธารณะใช้ร้อย ละของประชาชนมี ไฟฟ้าสาธารณะใช้	ประชาชนมีไฟฟ้า สาธารณะใช้อย่าง ทั่วถึง	กองช่าง
๖๘	โครงการปรับปรุง ซ่อมแซมถนนสาย บ้าน นายจ่าง เพียรดี - บ้าน นายอำนาจ ระวังสุข หมู่ที่ ๔	เพื่อให้ประชาชนมี เส้นทางในการ คมนาคมที่สะดวก รวดเร็วและ ปลอดภัย	ทำการปรับปรุงถนน ลงหินคลุก กว้าง ๔ ม. ยาว ๑,๔๐๐ ม. หนา ๐.๑๐ ม. บด อัดแน่น ตาม รายละเอียดและ แบบรูปที่กำหนด	-	๔๕๐,๐๐๐	-	-	-	ร้อยละของ ประชาชนเดินทาง สะดวก	ทำให้ประชาชน เดินทางสะดวก ปลอดภัย	กองช่าง

ที่	โครงการ	วัตถุประสงค์	เป้าหมาย (ผลผลิตของ โครงการ)	งบประมาณ					ตัวชี้วัด (KPI)	ผลที่คาดว่าจะ ได้รับ	หน่วยงาน รับผิดชอบ หลัก
				๒๕๖๖ (บาท)	๒๕๖๗ (บาท)	๒๕๖๘ (บาท)	๒๕๖๙ (บาท)	๒๕๗๐ (บาท)			
๖๙	โครงการซ่อมแซมปรับปรุงถนนสายบ้านนางคิ้วลีธรรมกิจ - หมู่ที่ ๔ หมู่ที่ ๕	เพื่อให้ประชาชนมีเส้นทางในการคมนาคมที่สะดวก รวดเร็วและปลอดภัย	ทำการขยายเขตทางกว้าง ๖ ม. ยาว ๑,๒๐๐ ม. ลงดินถม หนา ๐.๑๕ ม. หินคลุกหนา ๐.๑๕ ม. ตามรายละเอียดแบบรูป	-	-	๖๐๐,๐๐๐	-	-	ร้อยละของประชาชนเดินทางสะดวกปลอดภัย	ทำให้ประชาชนเดินทางสะดวกปลอดภัย	กองช่าง
๗๐	โครงการบุกเบิกถนนสายบ้านนายจิตร ศรีสงคราม - บ้านเขาโร หมู่ที่ ๔	เพื่อให้ประชาชนมีเส้นทางในการคมนาคมที่สะดวก รวดเร็วและปลอดภัย	ทำการขยายเขตทางกว้าง ๖ ม. ยาว ๑,๒๐๐ ม. ลงดินถม หนา ๐.๑๕ ม. หินคลุกหนา ๐.๑๕ ม. ตามรายละเอียดแบบรูป	-	-	๖๐๐,๐๐๐	-	-	ร้อยละของประชาชนเดินทางสะดวกปลอดภัย	ทำให้ประชาชนเดินทางสะดวกปลอดภัย	กองช่าง
๗๑	โครงการปรับปรุงถนนพร้อมลงหินคลุกบดอัดสายบ้านนายมนูญ ชอบทำกิจ - คลองท่าหลวง หมู่ที่ ๔	เพื่อให้ประชาชนมีเส้นทางในการคมนาคมที่สะดวก รวดเร็วและปลอดภัย	ทำการขยายเขตทางกว้าง ๖ ม. ยาว ๑,๒๐๐ ม. ลงดินถม หนา ๐.๑๕ ม. หินคลุกหนา ๐.๑๕ ม. ตามรายละเอียดแบบรูป	-	๖๕๐,๐๐๐	-	-	-	ร้อยละของประชาชนเดินทางสะดวกปลอดภัย	ทำให้ประชาชนเดินทางสะดวกปลอดภัย	กองช่าง

ที่	โครงการ	วัตถุประสงค์	เป้าหมาย (ผลผลิตของ โครงการ)	งบประมาณ					ตัวชี้วัด (KPI)	ผลที่คาดว่าจะ ได้รับ	หน่วยงาน รับผิดชอบ หลัก
				๒๕๖๖ (บาท)	๒๕๖๗ (บาท)	๒๕๖๘ (บาท)	๒๕๖๙ (บาท)	๒๕๗๐ (บาท)			
๓๒	โครงการปรับปรุงระบบ ประปาบ้านกงหรา หมู่ที่ ๔	เพื่อให้ประชาชนมี น้ำใช้ในการอุปโภค บริโภค	ทำการก่อสร้างท่อ ถึงสูงขนาด ๔๕ ลบ.ม. วางท่อเมนต์ ส่งน้ำชนิด PE ๑๐๐ PN ๘ ขนาด ๑๑๐ มม.. ระยะทาง ๑๓,๐๐๐ ม.	๖,๐๐๐,๐๐๐	-	-	-	-	ร้อยละของ ประชาชนในพื้นที่ มีน้ำเพื่อใช้ในการ อุปโภคบริโภค	มีแหล่งกักเก็บน้ำ เพื่อให้ประชาชน ได้ใช้ในการอุปโภค บริโภค	กองช่าง
๓๓	โครงการซ่อมแซม ถนนลาดยางสายบ้านนาย ภานุวัฒน์ รักษานาค - คลองแห หมู่ที่ ๕	เพื่อให้ประชาชนมี เส้นทางในการ คมนาคมที่สะดวก รวดเร็ว	ทำการเกรดเกลี่ย บดอัดผิวจราจรลง หินคลุกจำนวน ๗๒ ลบ.ม. บดอัด แน่นตาม รายละเอียด	-	-	-	๓๐,๐๐๐	-	ร้อยละของ ประชาชนเดินทาง สะดวก	ทำให้ประชาชน เดินทางสะดวก ปลอดภัย	กองช่าง
๓๔	โครงการซ่อมแซมถนน สายควนหม้อ หมู่ที่ ๕	เพื่อให้ประชาชนมี เส้นทางในการ คมนาคมที่สะดวก รวดเร็วและ ปลอดภัย	ทำการเกรดเกลี่ย พื้นทางผิวจราจร ลูกรัง กว้าง ๔ ม. ยาว ๕๐๐ ม. ลง หินคลุกหนา ๐.๑๐ ม. ตาม รายละเอียดที่ กำหนด	-	-	๑๖๐,๐๐๐	-	-	ร้อยละของ ประชาชนเดินทาง สะดวก	ทำให้ประชาชน เดินทางสะดวก ปลอดภัย	กองช่าง

ที่	โครงการ	วัตถุประสงค์	เป้าหมาย (ผลผลิตของ โครงการ)	งบประมาณ					ตัวชี้วัด (KPI)	ผลที่คาดว่าจะ ได้รับ	หน่วยงาน รับผิดชอบ หลัก
				๒๕๖๖ (บาท)	๒๕๖๗ (บาท)	๒๕๖๘ (บาท)	๒๕๖๙ (บาท)	๒๕๗๐ (บาท)			
๗๕	โครงการซ่อมแซมถนน สายบ้านนายจรวัย รัต นบุรี - ถนนควนแพ หนอง หงส์ หมู่ที่ ๕	เพื่อให้ประชาชนมี เส้นทางในการ คมนาคมที่สะดวก รวดเร็ว	ทำการเกรดเกลี่ย บดอัดผิวจราจรลง หินคลุกจำนวน ๑๒๘ ลบ.ม. บดอัด แน่นตาม รายละเอียดที่ กำหนด	-	-	-	๖๐,๐๐๐	-	ร้อยละของ ประชาชนเดินทาง สะดวก	ทำให้ประชาชน เดินทางสะดวก ปลอดภัย	กองช่าง
๗๖	โครงการซ่อมแซมถนน สายบ้านนายสมปอง เป็น สุข หมู่ที่ ๕	เพื่อให้ประชาชนมี เส้นทางในการ คมนาคมที่สะดวก รวดเร็ว	ทำการเกรดเกลี่ย บดอัดผิวจราจรลง หินคลุกจำนวน ๔๐ ลบ.ม. บดอัด แน่นตาม รายละเอียด	-	๑๖,๐๐๐	-	--		ร้อยละของ ประชาชนเดินทาง สะดวก	ทำให้ประชาชน เดินทางสะดวก ปลอดภัย	กองช่าง
๗๗	โครงการก่อสร้างถนน คอนกรีตสายบ้านนาย สมปอง เป็นสุข หมู่ที่ ๕	เพื่อให้ประชาชนมี เส้นทางในการ คมนาคมที่สะดวก รวดเร็วและ ปลอดภัย	ทำการก่อสร้าง ถนน คสล. กว้าง ๔ ม. ยาว ๓๐๐ ม. หนา ๐.๑๕ ม. ลง ไหล่ทางหินคลุก กว้าง ๐.๕๐ ม. ตามรายละเอียด แบบรูป	-	-	-	๗๐๐,๐๐๐	-	ร้อยละของ ประชาชนเดินทาง สะดวกปลอดภัย	ทำให้ประชาชน เดินทางสะดวก ปลอดภัย	กองช่าง

ที่	โครงการ	วัตถุประสงค์	เป้าหมาย (ผลผลิตของ โครงการ)	งบประมาณ					ตัวชี้วัด (KPI)	ผลที่คาดว่าจะ ได้รับ	หน่วยงาน รับผิดชอบ หลัก
				๒๕๖๖ (บาท)	๒๕๖๗ (บาท)	๒๕๖๘ (บาท)	๒๕๖๙ (บาท)	๒๕๗๐ (บาท)			
๗๘	โครงการก่อสร้างถนนคอนกรีตเสริมเหล็กสายบ้านนายอำพัน สังข์โชติ - บ้านนางปราณี ทองชัย ตอนที่ ๔ หมู่ที่ ๕	เพื่อให้ประชาชนมีเส้นทางในการคมนาคมที่สะดวก รวดเร็วและปลอดภัย	ทำการก่อสร้างถนน ค.ส.ล. กว้าง ๔ ม. ยาว ๓๐๐ ม. หนา ๐.๑๕ ม. ลงไหล่ทางหินคลุก กว้าง ๐.๕๐ ม. ตามรายละเอียดแบบรูป	-	๘๕๐,๐๐๐	-	-	-	ร้อยละของประชาชนเดินทางสะดวกปลอดภัย	ทำให้ประชาชนเดินทางสะดวกปลอดภัย	กองช่าง
๗๙	โครงการก่อสร้างถนนคอนกรีตเสริมเหล็กสายรพสต. เขาโร - บ้านนายอำพัน สังข์โชติ (ตอนที่ ๓) หมู่ที่ ๕	เพื่อให้ประชาชนมีเส้นทางในการคมนาคมที่สะดวก รวดเร็วและปลอดภัย	ทำการก่อสร้างถนน ค.ส.ล. กว้าง ๔ ม. ยาว ๓๐๐ ม. หนา ๐.๑๕ ม. ลงไหล่ทางหินคลุก กว้าง ๐.๕๐ ม. ตามรายละเอียดแบบรูป	-	-	๘๕๐,๐๐๐	-	-	ร้อยละของประชาชนเดินทางสะดวกปลอดภัย	ทำให้ประชาชนเดินทางสะดวกปลอดภัย	กองช่าง
๘๐	โครงการก่อสร้างถนนคอนกรีตเสริมเหล็กสายบ้านนายเมธี คุมพล - บ้านนางยินดี เพชรรัตน์ หมู่ที่ ๕	เพื่อให้ประชาชนมีเส้นทางในการคมนาคมที่สะดวก รวดเร็วและปลอดภัย	ทำการก่อสร้างถนน ค.ส.ล. กว้าง ๔ ม. ยาว ๒๕๐ ม. หนา ๐.๑๕ ม. ลงไหล่ทางหินคลุก กว้าง ๐.๕๐ ม. ตามรายละเอียดแบบรูป	-	๕๐๐,๐๐๐	-	-	-	ร้อยละของประชาชนเดินทางสะดวกปลอดภัย	ทำให้ประชาชนเดินทางสะดวกปลอดภัย	กองช่าง

ที่	โครงการ	วัตถุประสงค์	เป้าหมาย (ผลผลิตของ โครงการ)	งบประมาณ					ตัวชี้วัด (KPI)	ผลที่คาดว่าจะได้รับ	หน่วยงาน รับผิดชอบ หลัก
				๒๕๖๖ (บาท)	๒๕๖๗ (บาท)	๒๕๖๘ (บาท)	๒๕๖๙ (บาท)	๒๕๗๐ (บาท)			
๘๑	โครงการก่อสร้างถนนคอนกรีตเสริมเหล็กสายบ้านนายเริ่ม สังข์โชติถึงบ้านนายอำนาจ สมทอง หมู่ที่ ๕	เพื่อให้ประชาชนมีเส้นทางในการคมนาคมที่สะดวก รวดเร็วและปลอดภัย	ทำการก่อสร้างถนน ค.ส.ล. กว้าง ๔ ม. ยาว ๑๘๐ ม. หนา ๐.๑๕ ม. ลงไหล่ทางหินคลุก กว้างข้างละ ๐.๕๐ ม. ตามแบบรูปและรายละเอียดที่กำหนด	-	-	-	๔๘๐,๐๐๐	-	ร้อยละของประชาชนเดินทางสะดวกปลอดภัย	ทำให้ประชาชนเดินทางสะดวกปลอดภัย	กองช่าง
๘๒	โครงการก่อสร้างถนนคอนกรีตเสริมเหล็กสายบ้านนายเสรี วรรณบวร - นางอัมพร จันทร์ส่องแสง หมู่ที่ ๕	เพื่อให้ประชาชนมีเส้นทางในการคมนาคมที่สะดวก รวดเร็วและปลอดภัย	ทำการก่อสร้างถนน คสส. กว้าง ๔ ม. ยาว ๓๐๐ ม. หนา ๐.๑๕ ม. ลงไหล่ทางหินคลุก กว้าง ๐.๕๐ ม. ตามรายละเอียดแบบรูป	-	-	-	๗๐๐,๐๐๐	-	ร้อยละของประชาชนเดินทางสะดวกปลอดภัย	ทำให้ประชาชนเดินทางสะดวกปลอดภัย	กองช่าง
๘๓	โครงการก่อสร้างถนนคอนกรีตเสริมเหล็กสายบ้านนายอุดม จิวฮวด - บ้านนายช่วย เปี้ยขาว หมู่ที่ ๕	เพื่อให้ประชาชนมีเส้นทางในการคมนาคมที่สะดวก รวดเร็วและปลอดภัย	ทำการก่อสร้างถนน คสส. กว้าง ๓ ม. ยาว ๒๕๐ ม. หนา ๐.๑๕ ม. ลงไหล่ทางหินคลุก กว้าง ๐.๕๐ ม. ตามรายละเอียดแบบรูป	-	๕๐๐,๐๐๐	-	-	-	ร้อยละของประชาชนเดินทางสะดวกปลอดภัย	ทำให้ประชาชนเดินทางสะดวกปลอดภัย	กองช่าง

ที่	โครงการ	วัตถุประสงค์	เป้าหมาย (ผลผลิตของ โครงการ)	งบประมาณ					ตัวชี้วัด (KPI)	ผลที่คาดว่าจะ ได้รับ	หน่วยงาน รับผิดชอบ หลัก
				๒๕๖๖ (บาท)	๒๕๖๗ (บาท)	๒๕๖๘ (บาท)	๒๕๖๙ (บาท)	๒๕๗๐ (บาท)			
๘๔	โครงการก่อสร้างถนนลาดยางแอสฟัลท์ติกคอนกรีต สายบ้านบนควน ตอนที่ ๒ หมู่ที่ ๕	เพื่อให้ประชาชนมีเส้นทางในการคมนาคมที่สะดวก รวดเร็วและปลอดภัย	ทำการก่อสร้างถนนลาดยาง กว้าง ๔ ม. ยาว ๒๐๐ ม. หนา ๐.๐๕ ม. ตามรายละเอียดแบบรูป	-	-	-	๔๐๐,๐๐๐	-	ร้อยละของประชาชนเดินทางสะดวก	ทำให้ประชาชนเดินทางสะดวกปลอดภัย	กองช่าง
๘๕	โครงการก่อสร้างฝายชะลอน้ำ คสล.คลองแหลข้างบ้านนางยินดี เพชรรัตน์ หมู่ที่ ๕	เพื่อให้ประชาชนมีน้ำสำหรับอุปโภค - บริโภคอย่างเพียงพอ	ทำการก่อสร้างฝายค.ส.ล. กว้าง ๖ ม. ยาว ๑๐ ม. ตามแบบ มข.๒๕๒๗ รายละเอียดตามแบบรูปที่กำหนด	-	๕๐๐,๐๐๐	-	-	-	ร้อยละของประชาชนเดินทางสะดวก	ทำให้ประชาชนเดินทางสะดวกปลอดภัย	กองช่าง
๘๖	โครงการก่อสร้างฝายน้ำล้น ค.ส.ล. คลองแหลข้างบ้านนายสมพร คุ้มพล หมู่ที่ ๕	เพื่อให้ประชาชนมีน้ำสำหรับอุปโภค - บริโภคอย่างเพียงพอ	ทำการก่อสร้างฝายค.ส.ล. กว้าง ๖ ม. ยาว ๑๐ ม. ตามแบบ มข.๒๕๒๗ รายละเอียดตามแบบรูปที่กำหนด	-	-	๕๐๐,๐๐๐	-	-	ร้อยละของประชาชนเดินทางสะดวก	ทำให้ประชาชนเดินทางสะดวกปลอดภัย	กองช่าง
๘๗	โครงการขยายเขตประปาจากบ้านนางละมุล สังข์โชติ - บ้านนายจรัส ไหมละเอียด หมู่ที่ ๕	เพื่อให้ประชาชนมีน้ำสำหรับอุปโภค - บริโภคอย่างเพียงพอ	ทำการปรับปรุงระบบส่งน้ำเปลี่ยนท่อเมนต์เป็นชนิด PE ขนาด ๖๓ มม. ตามรายละเอียดแบบรูปที่กำหนด	-	๒๘๐,๐๐๐	-	-	-	ร้อยละของประชาชนมีน้ำอุปโภค-บริโภคอย่างเพียงพอ	ทำให้ประชาชนไม่ประสบปัญหาภัยแล้ง	กองช่าง

ที่	โครงการ	วัตถุประสงค์	เป้าหมาย (ผลผลิตของ โครงการ)	งบประมาณ					ตัวชี้วัด (KPI)	ผลที่คาดว่าจะ ได้รับ	หน่วยงาน รับผิดชอบ หลัก
				๒๕๖๖ (บาท)	๒๕๖๗ (บาท)	๒๕๖๘ (บาท)	๒๕๖๙ (บาท)	๒๕๗๐ (บาท)			
๘๘	โครงการขยายเขตประปา จากบ้านนางเสงี่ยม ครุฑ สุวรรณ - บ้านนายสำคัญที่ รักษพงษ์ หมู่ที่ ๕	เพื่อให้ประชาชนมี น้ำสำหรับอุปโภค - บริโภคอย่าง เพียงพอ	ทำการปรับปรุง ระบบส่งน้ำเปลี่ยน ท่อเมนต์เป็นชนิด PE ขนาด ๖๓ มม. ตามรายละเอียด แบบรูปที่กำหนด	-	-	๒๘๐,๐๐๐	-	-	ร้อยละของ ประชาชนมีน้ำ อุปโภค-บริโภค อย่างเพียงพอ	ทำให้ประชาชนไม่ ประสบปัญหาภัย แล้ง	กองช่าง
๘๙	โครงการขยายเขตประปา จากบ้านนายประยูรศักดิ์ สังข์โชติ - บ้านนายหยื่น สิงห์พันธ์ หมู่ที่ ๕	เพื่อให้ประชาชนมี น้ำสำหรับอุปโภค - บริโภคอย่าง เพียงพอ	ทำการปรับปรุง ระบบส่งน้ำเปลี่ยน ท่อเมนต์เป็นชนิด PE ขนาด ๖๓ มม. ตามรายละเอียด แบบรูปที่กำหนด	-	๒๘๐,๐๐๐	-	-	-	ร้อยละของ ประชาชนมีน้ำ อุปโภค-บริโภค อย่างเพียงพอ	ทำให้ประชาชนไม่ ประสบปัญหาภัย แล้ง	กองช่าง
๙๐	โครงการขยายเขตไฟฟ้า แรงต่ำ จากบ้านนาย เกียรติสาคร ผลเจริญ - บ้านนางยินดี เพชรรัตน์ หมู่ที่ ๕	เพื่อให้ประชาชนมี ไฟฟ้าใช้อย่างทั่วถึง	รายละเอียดตาม ประมาณการของ การไฟฟ้าส่วน ภูมิภาคสาขาทุ่งสง	-	๒๐๐,๐๐๐	-	-	-	ร้อยละของ ประชาชนมีไฟฟ้า ใช้	ทำให้ประชาชนมี ไฟฟ้าใช้ครบทุก ครัวเรือน	กองช่าง

ที่	โครงการ	วัตถุประสงค์	เป้าหมาย (ผลผลิตของ โครงการ)	งบประมาณ					ตัวชี้วัด (KPI)	ผลที่คาดว่าจะ ได้รับ	หน่วยงาน รับผิดชอบ หลัก
				๒๕๖๖ (บาท)	๒๕๖๗ (บาท)	๒๕๖๘ (บาท)	๒๕๖๙ (บาท)	๒๕๗๐ (บาท)			
๙๑	โครงการเจาะบ่อบาดาล พร้อมท่อถัง บ้านเขาโร หมู่ที่ ๕	เพื่อใช้กักเก็บน้ำไว้ ใช้ในฤดูแล้ง	ทำการขุดเจาะบ่อบาดาลขนาด ๖ นิ้ว ลึก ๙๒ ม. ปริมาณน้ำไม่น้อยกว่า ๕ ลบ.ม./ชม. ท่อถังเหล็กขนาด ๓๐ ลบ.ม. ตามรายละเอียดที่กำหนด	-	-	๖๕๐,๐๐๐	-	-	ร้อยละของประชาชนในพื้นที่ที่มีน้ำใช้ในฤดูแล้ง	ทำให้ประชาชนในพื้นที่ที่มีน้ำใช้ในฤดูแล้ง	กองช่าง
๙๒	โครงการซ่อมแซมปรับปรุงถนนสายบ้านนางคิ่วลี ธรรมกิจ - หมู่ที่ ๔ หมู่ที่ ๕	เพื่อให้ประชาชนมี เส้นทางในการ คมนาคมที่สะดวก รวดเร็วและ ปลอดภัย	ทำการขยายเขตทางกว้าง ๖ ม. ยาว ๑,๒๐๐ ม. ลงดินถม หนา ๐.๑๕ ม. หินคลุกหนา ๐.๑๕ ม. ตามรายละเอียดแบบรูป	๖๐๐,๐๐๐	-	-	-	-	ร้อยละของประชาชนเดินทางสะดวกปลอดภัย	ทำให้ประชาชนเดินทางสะดวกปลอดภัย	กองช่าง
๙๓	โครงการติดตั้งฟ้าแสงสว่างพลังงานแสงอาทิตย์บริเวณสามแยก หมู่ที่ ๕	เพื่อให้ประชาชนมี ไฟฟ้าแสงสว่างเพื่อ ความปลอดภัยที่ เพียงพอ	ทำการติดตั้งโคมไฟฟ้าเสาเหล็ก ระบบแผงโซลาร์เซลล์ จำนวน ๙ จุด ตามรายละเอียดที่กำหนด	-	๕๔๐,๐๐๐	-	-	-	ร้อยละของประชาชนมีไฟฟ้าสาธารณะใช้	ประชาชนมีไฟฟ้าสาธารณะใช้อย่างทั่วถึง	กองช่าง

ที่	โครงการ	วัตถุประสงค์	เป้าหมาย (ผลผลิตของ โครงการ)	งบประมาณ					ตัวชี้วัด (KPI)	ผลที่คาดว่าจะ ได้รับ	หน่วยงาน รับผิดชอบ หลัก
				๒๕๖๖ (บาท)	๒๕๖๗ (บาท)	๒๕๖๘ (บาท)	๒๕๖๙ (บาท)	๒๕๗๐ (บาท)			
๙๔	โครงการปรับปรุง ซ่อมแซมถนนแอสฟัลท์ติ กคอนกรีตสายบ้านนาย สาคร เพียรดี หมู่ที่ ๕ - คลองท่าหลวง หมู่ที่ ๔	เพื่อให้ประชาชนมี เส้นทางในการ คมนาคมที่สะดวก รวดเร็วและ ปลอดภัย	ทำการซ่อมผิว ถนนลาดยางกว้าง ๔ ม. ยาว ๑,๒๐๐ ม. หน้า ๐.๑๕ ม. ชนิดแอสฟัลท์ติ กคอนกรีต ตาม รายละเอียดแบบ รูป	-	-	-	๕๐๐,๐๐๐	-	ร้อยละของ ประชาชนเดินทาง สะดวกปลอดภัย	ทำให้ประชาชน เดินทางสะดวก ปลอดภัย	กองช่าง
๙๕	โครงการปรับปรุงถนนลง หินคลุกสายโคกหนองนา นายพิเชษฐ์ ชูรอด หมู่ที่ ๙ ถึงสวนปาล์มนายฉลวย รักษานาค หมู่ที่ ๕	เพื่อให้ประชาชนมี เส้นทางในการ คมนาคมที่สะดวก รวดเร็วและ ปลอดภัย	โดยทำการบดอัด พื้นทางเดิม กว้าง ๔ ม. ยาว ๘๕๐ ม. ลงหินคลุกหนา เฉลี่ย ๐.๑๐ ม. ตามรายละเอียด แบบรูป	-	๕๐๐,๐๐๐	-	-	-	ร้อยละของ ประชาชนเดินทาง สะดวกปลอดภัย	ทำให้ประชาชน เดินทางสะดวก ปลอดภัย	กองช่าง
๙๖	โครงการปรับปรุงถนนสาย บ้านนายเริ่ม สังข์โชติ - บ้านนายอานวย สมทอง หมู่ที่ ๕	เพื่อให้ประชาชนมี เส้นทางในการ คมนาคมที่สะดวก รวดเร็วและ ปลอดภัย	ทำการขยายเขต ทางกว้าง ๖ ม. ยาว ๑,๒๐๐ ม. ลง ดินถม หน้า ๐.๑๕ ม. หินคลุกหนา ๐.๑๕ ม. ตาม รายละเอียดแบบ รูป	-	๖๐๐,๐๐๐	-	-	-	ร้อยละของ ประชาชนเดินทาง สะดวกปลอดภัย	ทำให้ประชาชน เดินทางสะดวก ปลอดภัย	กองช่าง

ที่	โครงการ	วัตถุประสงค์	เป้าหมาย (ผลผลิตของ โครงการ)	งบประมาณ					ตัวชี้วัด (KPI)	ผลที่คาดว่าจะ ได้รับ	หน่วยงาน รับผิดชอบ หลัก
				๒๕๖๖ (บาท)	๒๕๖๗ (บาท)	๒๕๖๘ (บาท)	๒๕๖๙ (บาท)	๒๕๗๐ (บาท)			
๘๗	โครงการวางระบบท่อส่ง น้ำจากคลองท่าหลวง ถึง สระบ้านบนควน พร้อม แพและระบบไฟฟ้า หมู่ที่ ๕	เพื่อใช้กักเก็บน้ำไว้ ใช้ในฤดูแล้ง	ทำการวางท่อ PE ขนาด ๓ นิ้ว ระยะทางยาว ๓,๐๐๐ ม. แปะตั้ง มอเตอร์ รายละเอียดตามที่ กำหนด	๖๕๐,๐๐๐	-	-	-	-	ร้อยละของ ประชาชนในพื้นที่ ที่มีน้ำใช้ในฤดู แล้ง	ทำให้ประชาชนใน พื้นที่มีน้ำใช้ในฤดู แล้ง	กองช่าง
๘๘	โครงการปรับปรุงระบบ ประปา จากบ้านนาย ภาณุวัฒน์ รักษานาค ถึง หน้าโรงเรียนวัดเขาโร หมู่ ที่ ๕	เพื่อให้ประชาชนมี น้ำสำหรับอุปโภค - บริโภค อย่าง เพียงพอ	ทำการวางท่อ PE ขนาด ๓ นิ้ว ระยะทางยาว ๒,๐๐๐ ม. รายละเอียดตามที่ กำหนด	-	๗๕๐,๐๐๐	-	-	-	ร้อยละของ ประชาชนมีน้ำ อุปโภค - บริโภค อย่างเพียงพอ	ทำให้ประชาชนใน พื้นที่ มีน้ำใช้อย่าง เพียงพอ	กองช่าง
๘๙	โครงการปรับปรุงระบบ ประปา จาก รพ.สต.เขาโร ถึงบ้านนายสมปอง แป้น สุข หมู่ที่ ๕	เพื่อให้ประชาชนมี น้ำสำหรับอุปโภค - บริโภค อย่าง เพียงพอ	ทำการวางท่อ PE ขนาด ๒ นิ้ว ระยะทางยาว ๑,๐๐๐ ม. รายละเอียดตามที่ กำหนด	-	-	๑๘๕,๐๐๐	-	-	ร้อยละของ ประชาชนมีน้ำ อุปโภค - บริโภค อย่างเพียงพอ	ทำให้ประชาชนใน พื้นที่ มีน้ำใช้อย่าง เพียงพอ	กองช่าง

ที่	โครงการ	วัตถุประสงค์	เป้าหมาย (ผลผลิตของ โครงการ)	งบประมาณ					ตัวชี้วัด (KPI)	ผลที่คาดว่าจะ ได้รับ	หน่วยงาน รับผิดชอบ หลัก
				๒๕๖๖ (บาท)	๒๕๖๗ (บาท)	๒๕๖๘ (บาท)	๒๕๖๙ (บาท)	๒๕๗๐ (บาท)			
๑๐๐	โครงการปรับปรุงระบบ ประปา สายควนหมอ หมู่ที่ ๕	เพื่อให้ประชาชนมี น้ำสำหรับอุปโภค - บริโภค อย่าง เพียงพอ	ทำการวางท่อ PE ขนาด ๒ นิ้ว ระยะทางยาว ๑,๐๐๐ ม. รายละเอียดตามที่ กำหนด	-	๑๘๕,๐๐๐	-	-	-	ร้อยละของ ประชาชนมีน้ำ อุปโภค - บริโภค อย่างเพียงพอ	ทำให้ประชาชนใน พื้นที่ มีน้ำใช้อย่าง เพียงพอ	กองช่าง
๑๐๑	โครงการปรับปรุงระบบ ประปา สายไทรลูกเขียว หมู่ที่ ๕	เพื่อให้ประชาชนมี น้ำสำหรับอุปโภค - บริโภค อย่าง เพียงพอ	ทำการวางท่อ PE ขนาด ๒ นิ้ว ระยะทางยาว ๒,๐๐๐ ม. รายละเอียดตามที่ กำหนด	-	๓๕๐,๐๐๐	-	-	-	ร้อยละของ ประชาชนมีน้ำ อุปโภค - บริโภค อย่างเพียงพอ	ทำให้ประชาชนใน พื้นที่ มีน้ำใช้อย่าง เพียงพอ	กองช่าง
๑๐๒	โครงการปรับปรุงระบบ ประปา สายบ้านบนควน หมู่ที่ ๕	เพื่อให้ประชาชนมี น้ำสำหรับอุปโภค - บริโภค อย่าง เพียงพอ	ทำการวางท่อ PE ขนาด ๒ นิ้ว ระยะทางยาว ๑,๐๐๐ ม. รายละเอียดตามที่ กำหนด	-	-	๑๘๕,๐๐๐	-	-	ร้อยละของ ประชาชนมีน้ำ อุปโภค - บริโภค อย่างเพียงพอ	ทำให้ประชาชนใน พื้นที่ มีน้ำใช้อย่าง เพียงพอ	กองช่าง
๑๐๓	โครงการปรับปรุงระบบ ประปา สายบ้านหนอง หยาง หมู่ที่ ๕	เพื่อให้ประชาชนมี น้ำสำหรับอุปโภค - บริโภค อย่าง เพียงพอ	ทำการวางท่อ PE ขนาด ๒ นิ้ว ระยะทางยาว ๓,๐๐๐ ม. รายละเอียดตามที่ กำหนด	๓๕๐,๐๐๐	-	-	-	-	ร้อยละของ ประชาชนมีน้ำ อุปโภค - บริโภค อย่างเพียงพอ	ทำให้ประชาชนใน พื้นที่ มีน้ำใช้อย่าง เพียงพอ	กองช่าง

ที่	โครงการ	วัตถุประสงค์	เป้าหมาย (ผลผลิตของ โครงการ)	งบประมาณ					ตัวชี้วัด (KPI)	ผลที่คาดว่าจะ ได้รับ	หน่วยงาน รับผิดชอบ หลัก
				๒๕๖๖ (บาท)	๒๕๖๗ (บาท)	๒๕๖๘ (บาท)	๒๕๖๙ (บาท)	๒๕๗๐ (บาท)			
๑๐๔	โครงการปรับปรุงระบบ ประปา สาย รพ.สต.เขาโร ถึงบ้านนายเสริม บัวทิพย์ หมู่ที่ ๕	เพื่อให้ประชาชนมี น้ำสำหรับอุปโภค - บริโภค อย่าง เพียงพอ	ทำการวางท่อ PE ขนาด ๒ นิ้ว ระยะทางยาว ๑,๐๐๐ ม. รายละเอียดตามที่ กำหนด	๑๘๕,๐๐๐	-	-	-	-	ร้อยละของ ประชาชนมีน้ำ อุปโภค - บริโภค อย่างเพียงพอ	ทำให้ประชาชนใน พื้นที่ มีน้ำใช้อย่าง เพียงพอ	กองช่าง
๑๐๕	โครงการก่อสร้างถนน คอนกรีตสายบ้านนาย จรรย์ รัตนบุรี - สามแยก หมู่ที่ ๙ ตอนที่ ๒	เพื่อให้ประชาชนมี เส้นทางในการ คมนาคมที่สะดวก รวดเร็วและ ปลอดภัย	ทำการก่อสร้าง ถนน คสล. กว้าง ๔ ม. ยาว ๒๕๐ ม. หนา ๐.๑๕ ม. ลง ไหล่ทางหินคลุก กว้าง ๐.๕๐ ม. ตามรายละเอียด แบบรูป	-	๖๐๐,๐๐๐	-	-	-	ร้อยละของ ประชาชนเดินทาง สะดวกปลอดภัย	ทำให้ประชาชน เดินทางสะดวก ปลอดภัย	กองช่าง
๑๐๖	โครงการเปลี่ยนท่อประปา เป็นท่อ PE จากบ้านนาย สำฤทธิ์ เทพสุด - บ้าน นายเสริม บัวทิพย์ หมู่ที่ ๕	เพื่อให้ประชาชนมี น้ำสำหรับอุปโภค - บริโภคอย่าง เพียงพอ	ทำการปรับปรุง ระบบส่งน้ำเปลี่ยน ท่อเมนต์เป็นชนิด PE ขนาด ๖๓ มม. ตามรายละเอียด แบบรูปที่กำหนด	-	-	๒๘๐,๐๐๐	-	-	ร้อยละของ ประชาชนมีน้ำ อุปโภค-บริโภค อย่างเพียงพอ	ทำให้ประชาชนไม่ ประสบปัญหาภัย แล้ง	กองช่าง

ที่	โครงการ	วัตถุประสงค์	เป้าหมาย (ผลผลิตของ โครงการ)	งบประมาณ					ตัวชี้วัด (KPI)	ผลที่คาดว่าจะ ได้รับ	หน่วยงาน รับผิดชอบ หลัก
				๒๕๖๖ (บาท)	๒๕๖๗ (บาท)	๒๕๖๘ (บาท)	๒๕๖๙ (บาท)	๒๕๗๐ (บาท)			
๑๐๗	โครงการก่อสร้างถนนสาย เขาเทียมป่า - หนองพ้อ หมู่ที่ ๕	เพื่อให้ประชาชนมี เส้นทางในการ คมนาคมที่สะดวก รวดเร็วและ ปลอดภัย	ทำการก่อสร้าง ถนน คสล. กว้าง ๔ ม. ยาว ๒๕๐ ม. หนา ๐.๑๕ ม. ลง ไหล่ทางหินคลุก กว้าง ๐.๕๐ ม. ตามรายละเอียด แบบรูป	-	๖๐๐,๐๐๐	-	-	-	ร้อยละของ ประชาชนเดินทาง สะดวกปลอดภัย	ทำให้ประชาชน เดินทางสะดวก ปลอดภัย	กองช่าง
๑๐๘	โครงการก่อสร้างถนน คอนกรีตสายบ้านนางสี ธรรมกิจ - หมู่ที่ ๔	เพื่อให้ประชาชนมี เส้นทางในการ คมนาคมที่สะดวก รวดเร็วและ ปลอดภัย	ทำการก่อสร้าง ถนน คสล. กว้าง ๔ ม. ยาว ๒๕๐ ม. หนา ๐.๑๕ ม. ลง ไหล่ทางหินคลุก กว้าง ๐.๕๐ ม. ตามรายละเอียด แบบรูป	-	๖๐๐,๐๐๐	-	-	-	ร้อยละของ ประชาชนเดินทาง สะดวกปลอดภัย	ทำให้ประชาชน เดินทางสะดวก ปลอดภัย	กองช่าง
๑๐๙	โครงการซ่อมแซม ถนนลาดยางแอสฟัลต์ติก สายบ้านนายสาคร เพียรดี - หมู่ที่ ๔	เพื่อให้ประชาชนมี เส้นทางในการ คมนาคมที่สะดวก รวดเร็วและ ปลอดภัย	ปูทับด้วยแอสฟัลท์ ติกคอนกรีต กว้าง ๕.๐๐ ม. หนา ๐.๐๕ ม. ยาว ๒,๐๐๐ ม. ตาม รายละเอียดที่ กำหนด			๕,๐๐๐,๐๐๐			ร้อยละของ ประชาชนเดินทาง สะดวกปลอดภัย	ทำให้ประชาชน เดินทางสะดวก ปลอดภัย	กองช่าง

ที่	โครงการ	วัตถุประสงค์	เป้าหมาย (ผลผลิตของ โครงการ)	งบประมาณ					ตัวชี้วัด (KPI)	ผลที่คาดว่าจะ ได้รับ	หน่วยงาน รับผิดชอบ หลัก
				๒๕๖๖ (บาท)	๒๕๖๗ (บาท)	๒๕๖๘ (บาท)	๒๕๖๙ (บาท)	๒๕๗๐ (บาท)			
๑๑๐	โครงการก่อสร้างถนน คสล. สายสามแยกบ้าน นายอุทัย นาคแก้ว ถึงโรง ประชุมหมู่บ้าน หมู่ที่ ๖	เพื่อให้ประชาชนมี เส้นทางในการ คมนาคมที่สะดวก รวดเร็วและ ปลอดภัย	ทำการก่อสร้าง ถนน คสล. กว้าง ๔ ม. ยาว ๒๕๐ ม. หนา ๐.๑๕ ม. ลง ไหล่ทางหินคลุก กว้าง ๐.๕๐ ม. ตามรายละเอียด แบบรูป	-	๖๐๐,๐๐๐	-	-	-	ร้อยละของ ประชาชนเดินทาง สะดวก	ทำให้ประชาชน เดินทางสะดวก ปลอดภัย	กองช่าง
๑๑๑	โครงการก่อสร้างถนน คสล.สายสามแยกบ้าน ก้องชัย - บ้านนางเคลื่อน เมืองแสน หมู่ที่ ๖	เพื่อให้ประชาชนมี เส้นทางในการ คมนาคมที่สะดวก รวดเร็วและ ปลอดภัย	ทำการก่อสร้าง ถนน คสล. กว้าง ๔ ม. ยาว ๒๕๐ ม. หนา ๐.๑๕ ม. ลง ไหล่ทางหินคลุก กว้าง ๐.๕๐ ม. ตามรายละเอียด แบบรูป	-	๖๐๐,๐๐๐	-	-	-	ร้อยละของ ประชาชนเดินทาง สะดวก	ทำให้ประชาชน เดินทางสะดวก ปลอดภัย	กองช่าง
๑๑๒	โครงการซ่อมแซมถนน สายบ้านควนเรียง - บ้าน นายปรีชา เพียรดี หมู่ที่ ๖	เพื่อให้ประชาชนมี เส้นทางในการ คมนาคมที่สะดวก รวดเร็ว	ทำการเกรดเกลี่ย บดอัดผิวจราจรลง หินคลุกจำนวน ๓๒๐ ลบ.ม. บดอัด แน่นตาม รายละเอียดแบบ รูปที่กำหนด	-	-	๑๖๐,๐๐๐	-	-	ร้อยละของ ประชาชนเดินทาง สะดวก	ทำให้ประชาชน เดินทางสะดวก ปลอดภัย	กองช่าง

ที่	โครงการ	วัตถุประสงค์	เป้าหมาย (ผลผลิตของ โครงการ)	งบประมาณ					ตัวชี้วัด (KPI)	ผลที่คาดว่าจะ ได้รับ	หน่วยงาน รับผิดชอบ หลัก
				๒๕๖๖ (บาท)	๒๕๖๗ (บาท)	๒๕๖๘ (บาท)	๒๕๖๙ (บาท)	๒๕๗๐ (บาท)			
๑๑๓	โครงการซ่อมแซมถนน สายสามแยกกิ่งซี้ - บ้าน นายสวัสดิ์ รัตนคช หมู่ที่ ๖	เพื่อให้ประชาชนมี เส้นทางในการ คมนาคมที่สะดวก รวดเร็วและ ปลอดภัย	ทำการเกรดเกลี่ย บดอัดผิวจราจรลง หินคลุกจำนวน ๓๙๒ ลบ.ม. บดอัด แน่นตาม รายละเอียดแบบ รูปที่กำหนด	-	๑๙๖,๐๐๐	-	-	-	ร้อยละของ ประชาชนเดินทาง สะดวก	ทำให้ประชาชน เดินทางสะดวก ปลอดภัย	กองช่าง
๑๑๔	โครงการซ่อมแซมถนน สายครุลา - บ้านกิ่งซี้ หมู่ที่ ๖	เพื่อให้ประชาชนมี เส้นทางในการ คมนาคมที่สะดวก รวดเร็วและ ปลอดภัย	ทำการเกรดเกลี่ย พื้นทางผิวจราจร ลูกรัง กว้าง ๔ ม. ยาว ๓๒๐ ม. ลง หินคลุกหนา ๐.๑๐ ม. ตาม รายละเอียดที่ กำหนด	๑๐๐,๐๐๐	-	-	-	-	ร้อยละของ ประชาชนเดินทาง สะดวก	ทำให้ประชาชน เดินทางสะดวก ปลอดภัย	กองช่าง
๑๑๕	โครงการซ่อมแซมถนน สายบ้านนายปราโมทย์ จันทร์ไชยก้าว - บ้านนาง เสวียน อินทร์แก้วศรี หมู่ที่ ๖	เพื่อให้ประชาชนมี เส้นทางในการ คมนาคมที่สะดวก รวดเร็วและ ปลอดภัย	ทำการเกรดเกลี่ย พื้นทางเดิมผิว จราจรลูกรัง กว้าง ๔ ม. ยาว ๙๘๐ ม. ลงหินคลุกหนา ๐.๑๐ ม. ตาม รายละเอียดที่ กำหนด	-	-	๓๐๐,๐๐๐	-	-	ร้อยละของ ประชาชนเดินทาง สะดวก	ทำให้ประชาชน เดินทางสะดวก ปลอดภัย	กองช่าง

ที่	โครงการ	วัตถุประสงค์	เป้าหมาย (ผลผลิตของ โครงการ)	งบประมาณ					ตัวชี้วัด (KPI)	ผลที่คาดว่าจะ ได้รับ	หน่วยงาน รับผิดชอบ หลัก
				๒๕๖๖ (บาท)	๒๕๖๗ (บาท)	๒๕๖๘ (บาท)	๒๕๖๙ (บาท)	๒๕๗๐ (บาท)			
๑๑๖	โครงการซ่อมแซมถนน สายบ้านนายอุทัย นาค แก้ว - โรงประชุมหมู่บ้าน หมู่ที่ ๖	เพื่อให้ประชาชนมี เส้นทางในการ คมนาคมที่สะดวก รวดเร็วและ ปลอดภัย	ทำการเกรดเกลี่ย พื้นทางผิวจราจร ลูกรัง กว้าง ๔ ม. ยาว ๗๐๐ ม. ลง หินคลุกหนา ๐.๑๐ ม. ตาม รายละเอียดที่ กำหนด	-	-	๒๕๐,๐๐๐	-	-	ร้อยละของ ประชาชนเดินทาง สะดวก	ทำให้ประชาชน เดินทางสะดวก ปลอดภัย	กองช่าง
๑๑๗	โครงการซ่อมแซมถนน สายสามแยกก้องซี้ - บ้าน นายสวัสดิ์ รัตนคช หมู่ที่ ๖	เพื่อให้ประชาชนมี เส้นทางในการ คมนาคมที่สะดวก รวดเร็วและ ปลอดภัย	ทำการเกรดเกลี่ย บดอัดผิวจราจรลง หินคลุกจำนวน ๓๙๒ ลบ.ม. บดอัด แน่นตาม รายละเอียด	-	๑๙๖,๐๐๐	-	-	-	ร้อยละของ ประชาชนเดินทาง สะดวก	ทำให้ประชาชน เดินทางสะดวก ปลอดภัย	กองช่าง
๑๑๘	โครงการซ่อมแซมถนน สายไสเทรียง หมู่ที่ ๖	เพื่อให้ประชาชนมี เส้นทางในการ คมนาคมที่สะดวก รวดเร็วและ ปลอดภัย	ทำการเกรดเกลี่ย บดอัดผิวจราจรลง หินคลุกจำนวน ๒๔๐ ลบ.ม. บดอัด แน่นตาม รายละเอียด	-	-	๑๒๐,๐๐๐	-	-	ร้อยละของ ประชาชนเดินทาง สะดวก	ทำให้ประชาชน เดินทางสะดวก ปลอดภัย	กองช่าง

ที่	โครงการ	วัตถุประสงค์	เป้าหมาย (ผลผลิตของ โครงการ)	งบประมาณ					ตัวชี้วัด (KPI)	ผลที่คาดว่าจะ ได้รับ	หน่วยงาน รับผิดชอบ หลัก
				๒๕๖๖ (บาท)	๒๕๖๗ (บาท)	๒๕๖๘ (บาท)	๒๕๖๙ (บาท)	๒๕๗๐ (บาท)			
๑๑๙	โครงการซ่อมแซมถนน สายหนองพ้อ - บ้านนาย สวาท เมืองทรัพย์ หมู่ที่ ๖	เพื่อให้ประชาชนมี เส้นทางในการ คมนาคมที่สะดวก รวดเร็วและ ปลอดภัย	ทำการเกรดเกลี่ย บดอัดผิวจราจรลง หินคลุกจำนวน ๔๘๐ ลบ.ม. บดอัด แน่นตาม รายละเอียด	๒๔๐,๐๐๐	-	-	-	-	ร้อยละของ ประชาชนเดินทาง สะดวก	ทำให้ประชาชน เดินทางสะดวก ปลอดภัย	กองช่าง
๑๒๐	โครงการก่อสร้างถนน คสล.สายบ้านไสเหียง หมู่ที่ ๖	ทำให้ประชาชนมี เส้นทางในการ คมนาคมที่สะดวก รวดเร็วและ ปลอดภัย	ทำการก่อสร้าง ถนน คสล. กว้าง ๔ ม. ยาว ๕๐๐ ม. หนา ๐.๑๕ ม. ลง ไหล่ทางหินคลุก กว้าง ๐.๕๐ ม. ตามรายละเอียดที่ กำหนด	-	-	-	๘๐๐,๐๐๐	-	ร้อยละของ ประชาชนเดินทาง สะดวกปลอดภัย	ทำให้ประชาชน เดินทางสะดวก ปลอดภัย	กองช่าง
๑๒๑	โครงการก่อสร้างถนน คสล.สายบ้านนายยิ้ม เพียรดี ถึงบ้านนางช่วง คชรินทร์ หมู่ที่ ๖	ทำให้ประชาชนมี เส้นทางในการ คมนาคมที่สะดวก รวดเร็วและ ปลอดภัย	ทำการก่อสร้าง ถนน คสล. กว้าง ๔ ม. ยาว ๔๐๐ ม. หนา ๐.๑๕ ม. ลง ไหล่ทางหินคลุก กว้าง ๐.๕๐ ม. ตามรายละเอียด แบบรูป	-	-	๙๐๐,๐๐๐	-	-	ร้อยละของ ประชาชนเดินทาง สะดวกปลอดภัย	ทำให้ประชาชน เดินทางสะดวก ปลอดภัย	กองช่าง

ที่	โครงการ	วัตถุประสงค์	เป้าหมาย (ผลผลิตของ โครงการ)	งบประมาณ					ตัวชี้วัด (KPI)	ผลที่คาดว่าจะได้รับ	หน่วยงาน รับผิดชอบ หลัก
				๒๕๖๖ (บาท)	๒๕๖๗ (บาท)	๒๕๖๘ (บาท)	๒๕๖๙ (บาท)	๒๕๗๐ (บาท)			
๑๒๒	โครงการก่อสร้างถนน คสล.สายหัวสะพานครู ลาย ถึงบ้านก้องซี่ (ตอนที่ ๔) หมู่ที่ ๖	ทำให้ประชาชนมี เส้นทางในการ คมนาคมที่สะดวก รวดเร็วและ ปลอดภัย	ทำการก่อสร้าง ถนน คสล. กว้าง ๔ ม. ยาว ๒๕๐ ม. หนา ๐.๑๕ ม. ลง ไหล่ทางหินคลุก กว้าง ๐.๕๐ ม. ตามรายละเอียด แบบรูป	-	๖๐๐,๐๐๐	-	-	-	ร้อยละของ ประชาชนเดินทาง สะดวกปลอดภัย	ทำให้ประชาชน เดินทางสะดวก ปลอดภัย	กองช่าง
๑๒๓	โครงการก่อสร้างถนน คอนกรีตเสริมเหล็กสาย บ้านนางสมศรี อินทร์ฤทธิ ถึงบ้านนางเสวียน อินทร์ แก้วศรี หมู่ที่ ๖	ทำให้ประชาชนมี เส้นทางในการ คมนาคมที่สะดวก รวดเร็วและ ปลอดภัย	ทำการก่อสร้าง ถนน ค.ส.ล.กว้าง ๔ ม. ยาว ๑๘๐ ม. หนา ๐.๑๕ ม. รายละเอียดตาม แบบรูปที่กำหนด	-	--	๔๘๐,๐๐๐	-	-	ร้อยละของ ประชาชนเดินทาง สะดวกปลอดภัย	ทำให้ประชาชน เดินทางสะดวก ปลอดภัย	กองช่าง
๑๒๔	โครงการก่อสร้างถนน พาราซอยสายสามแยก บ้านไสนี้อย ถึงนายปรีชา เพียรดี หมู่ที่ ๖	ทำให้ประชาชนมี เส้นทางในการ คมนาคมที่สะดวก รวดเร็วและ ปลอดภัย	ทำการก่อสร้าง ถนนพาราซอย กว้าง ๔ ม. ยาว ๓๐๐ ม. ตาม รายละเอียดแบบ รูป	-	๗๐๐,๐๐๐	-	-	-	ร้อยละของ ประชาชนเดินทาง สะดวกปลอดภัย	ทำให้ประชาชน เดินทางสะดวก ปลอดภัย	กองช่าง

ที่	โครงการ	วัตถุประสงค์	เป้าหมาย (ผลผลิตของ โครงการ)	งบประมาณ					ตัวชี้วัด (KPI)	ผลที่คาดว่าจะ ได้รับ	หน่วยงาน รับผิดชอบ หลัก
				๒๕๖๖ (บาท)	๒๕๖๗ (บาท)	๒๕๖๘ (บาท)	๒๕๖๙ (บาท)	๒๕๗๐ (บาท)			
๑๒๕	โครงการก่อสร้างถนนคอนกรีตเสริมเหล็กสายบ้านนายอุทัย นาคแก้วถึงโรงประชุมหมู่บ้านตอนที่ ๒ หมู่ที่ ๖	เพื่อให้ประชาชนมีเส้นทางในการคมนาคมที่สะดวก รวดเร็ว	ทำการก่อสร้างถนน ค.ส.ล.กว้าง ๔ ม. ยาว ๑๘๐ ม. หนา ๐.๑๕ ม. รายละเอียดตามแบบรูปที่กำหนด	-	๔๘๐,๐๐๐	-	-	-	ร้อยละของประชาชนเดินทางสะดวกปลอดภัย	ทำให้ประชาชนเดินทางสะดวกปลอดภัย	กองช่าง
๑๒๖	โครงการก่อสร้างถนนลาดยางรอบสระน้ำบริเวณโรงประชุมหมู่บ้านพร้อมปรับปรุงภูมิทัศน์ หมู่ที่ ๖	ทำให้ประชาชนมีเส้นทางในการคมนาคมที่สะดวก รวดเร็วและปลอดภัย	ทำการก่อสร้างถนนแอสฟัลท์ติกคอนกรีต กว้าง ๔ ม. ยาว ๖๐๐ ม. หนา ๐.๑๕ ม. ตามรายละเอียดแบบรูปที่กำหนด	-	-	๘๐๐,๐๐๐	-	-	ร้อยละของประชาชนเดินทางสะดวกปลอดภัย	ทำให้ประชาชนเดินทางสะดวกปลอดภัย	กองช่าง
๑๒๗	โครงการก่อสร้างถนนลาดยางสายบ้านเลนหญ้า ตอนที่ ๒ หมู่ที่ ๖	เพื่อให้ประชาชนมีเส้นทางในการคมนาคมที่สะดวก รวดเร็วและปลอดภัย	ทำการก่อสร้างถนนแอสฟัลติกคอนกรีต กว้าง ๔ ม. ยาว ๒๕๐ ม. หนา ๐.๑๕ ม. รายละเอียดและแบบรูปที่กำหนด	-	๔๘๐,๐๐๐	-	-	-	ร้อยละของประชาชนเดินทางสะดวก	ทำให้ประชาชนเดินทางสะดวกปลอดภัย	กองช่าง
๑๒๘	โครงการขยายเขตไฟฟ้าแรงสูงจากบ้านนางทับ ศรีสงคราม - สระเก็บน้ำบ่อหรั่ง หมู่ที่ ๖	เพื่อให้ประชาชนมีไฟฟ้าใช้ที่เพียงพอ	รายการประมาณการตามการไฟฟ้าทุ่งสงกำหนด	-	๒๐๐,๐๐๐	-	-	-	ร้อยละของประชาชนมีไฟฟ้าสาธารณะใช้	ประชาชนมีไฟฟ้าสาธารณะใช้อย่างทั่วถึง	กองช่าง

ที่	โครงการ	วัตถุประสงค์	เป้าหมาย (ผลผลิตของ โครงการ)	งบประมาณ					ตัวชี้วัด (KPI)	ผลที่คาดว่าจะได้รับ	หน่วยงาน รับผิดชอบ หลัก
				๒๕๖๖ (บาท)	๒๕๖๗ (บาท)	๒๕๖๘ (บาท)	๒๕๖๙ (บาท)	๒๕๗๐ (บาท)			
๑๒๙	โครงการก่อสร้างถนนหินคลุกสายบ้านนางสมศรีอินทร์ฤทธิ์ ถึงบ้านนายสุชาติ ภัคศิริรัตน์ หมู่ที่ ๖	ทำให้ประชาชนมีเส้นทางในการคมนาคมที่สะดวก รวดเร็วและปลอดภัย	ทำการขยายเขตทางกว้าง ๖ ม. ยาว ๑,๒๐๐ ม. ลงดินถม หนา ๐.๑๕ ม. หินคลุกหนา ๐.๑๕ ม. ตามรายละเอียดแบบรูป	-	-	๖๐๐,๐๐๐	-	-	ร้อยละของประชาชนเดินทางสะดวกปลอดภัย	ทำให้ประชาชนเดินทางสะดวกปลอดภัย	กองช่าง
๑๓๐	โครงการก่อสร้างถนนหินคลุกสายสามแยกบ้านหนองพ้อ ถึงบ้านควนเร็ด หมู่ที่ ๖	ทำให้ประชาชนมีเส้นทางในการคมนาคมที่สะดวก รวดเร็วและปลอดภัย	ทำการขยายเขตทางกว้าง ๖ ม. ยาว ๑,๗๐๐ ม. ลงดินถม หนา ๐.๑๕ ม. หินคลุกหนา ๐.๑๕ ม. ตามรายละเอียดแบบรูป	-	๘๐๐,๐๐๐	-	-	-	ร้อยละของประชาชนเดินทางสะดวกปลอดภัย	ทำให้ประชาชนเดินทางสะดวกปลอดภัย	กองช่าง
๑๓๑	โครงการติดตั้งไฟฟ้าแสงสว่างพลังงานแสงอาทิตย์สายควนเร็ด บ้านนายสไวมืองทรัพย์ หมู่ที่ ๖	เพื่อให้ประชาชนมีไฟฟ้าใช้ที่เพียงพอ	ทำการติดตั้งโคมไฟฟ้าเสาเหล็กระบบแผงโซลาร์เซลล์ จำนวน ๒ จุด ตามรายละเอียดที่กำหนด	-	-	๑๒๐,๐๐๐	-	-	ร้อยละของประชาชนมีไฟฟ้าสาธารณะใช้	ประชาชนมีไฟฟ้าสาธารณะใช้อย่างทั่วถึง	กองช่าง

ที่	โครงการ	วัตถุประสงค์	เป้าหมาย (ผลผลิตของ โครงการ)	งบประมาณ					ตัวชี้วัด (KPI)	ผลที่คาดว่าจะได้รับ	หน่วยงาน รับผิดชอบ หลัก
				๒๕๖๖ (บาท)	๒๕๖๗ (บาท)	๒๕๖๘ (บาท)	๒๕๖๙ (บาท)	๒๕๗๐ (บาท)			
๑๓๒	โครงการก่อสร้างถนนแอสฟัลท์ติกคอนกรีตสายบ้านนายณรงค์ สังข์โชติ ถึงบ้านนายสวาท เมืองทรัพย์ ตอนที่ ๒ หมู่ที่ ๖	ทำให้ประชาชนมีเส้นทางในการคมนาคมที่สะดวก รวดเร็วและปลอดภัย	ทำการก่อสร้างถนนแอสฟัลท์ติกคอนกรีต กว้าง ๔ ม. ยาว ๖๐๐ ม. หนา ๐.๑๕ ม. ตามรายละเอียดและรูปแบบที่กำหนด	-	-	๘๐๐,๐๐๐	-	-	ร้อยละของประชาชนเดินทางสะดวกปลอดภัย	ทำให้ประชาชนเดินทางสะดวกปลอดภัย	กองช่าง
๑๓๓	โครงการก่อสร้างห้องถังเหล็กระบบประปาหมู่บ้าน สระน้ำบ่อหรั่ง หมู่ที่ ๖	เพื่อใช้กักเก็บน้ำไว้ใช้ในฤดูแล้ง	ทำการก่อสร้างห้องถังเหล็กทรงแฉกแปญ (แบบฐานรากตอกเสาเข็ม) ขนาด ๒๐ ลบ.ม. สูง ๒๐ ม. และติดตั้งถังกรองสนิมเหล็ก ตามรายละเอียดที่กำหนด	-	๖๐๐,๐๐๐	-	-	-	ร้อยละของประชาชนในพื้นที่มีน้ำใช้ในฤดูแล้ง	ทำให้ประชาชนในพื้นที่มีน้ำใช้ในฤดูแล้ง	กองช่าง
๑๓๔	โครงการติดตั้งไฟฟ้าแสงสว่างพลังงานแสงอาทิตย์ สายในมุด บ้านนายพรชัย แหวนเพชร หมู่ที่ ๖	เพื่อให้ประชาชนมีไฟฟ้าใช้ที่เพียงพอ	ทำการติดตั้งโคมไฟฟ้าเสาเหล็กระบบแผงโซลาร์เซลล์ จำนวน ๒ จุด ตามรายละเอียดที่กำหนด	-	๑๒๐,๐๐๐	-	-	-	ร้อยละของประชาชนมีไฟฟ้าสาธารณะใช้	ประชาชนมีไฟฟ้าสาธารณะใช้อย่างทั่วถึง	กองช่าง

ที่	โครงการ	วัตถุประสงค์	เป้าหมาย (ผลผลิตของ โครงการ)	งบประมาณ					ตัวชี้วัด (KPI)	ผลที่คาดว่าจะได้รับ	หน่วยงาน รับผิดชอบ หลัก
				๒๕๖๖ (บาท)	๒๕๖๗ (บาท)	๒๕๖๘ (บาท)	๒๕๖๙ (บาท)	๒๕๗๐ (บาท)			
๑๓๕	โครงการติดตั้งไฟฟ้าแสงสว่างพลังงานแสงอาทิตย์สายบ้านนายไพฑูรย์ หมู่ที่ ๖	เพื่อให้ประชาชนมีไฟฟ้าใช้ที่เพียงพอ	ทำการติดตั้งโคมไฟฟ้าเสาเหล็กระบบแผงโซล่าเซลล์ จำนวน ๓ จุด ตามรายละเอียดที่กำหนด	-	-	-	๑๘๐,๐๐๐	-	ทำการติดตั้งโคมไฟฟ้าเสาเหล็กระบบแผงโซล่าเซลล์ จำนวน ๓ จุด ตามรายละเอียดที่กำหนด	ร้อยละของประชาชนมีไฟฟ้าสาธารณะใช้	กองช่าง
๑๓๖	โครงการติดตั้งไฟฟ้าแสงสว่างพลังงานแสงอาทิตย์สายไส เจริญ หมู่ที่ ๖	เพื่อให้ประชาชนมีไฟฟ้าใช้ที่เพียงพอ	ทำการติดตั้งโคมไฟฟ้าเสาเหล็กระบบแผงโซล่าเซลล์ จำนวน ๒ จุด ตามรายละเอียดที่กำหนด	-	-	๑๒๐,๐๐๐	-	-	ร้อยละของประชาชนมีไฟฟ้าสาธารณะใช้	ประชาชนมีไฟฟ้าสาธารณะใช้อย่างทั่วถึง	กองช่าง
๑๓๗	โครงการบุกเบิกถนนสายบ้านนางเสวียน อินทร์แก้ว ศรี ถึงบ้านควนยางแดง หมู่ที่ ๖ - หมู่ที่ ๙ หมู่ที่ ๖	ทำให้ประชาชนมีเส้นทางในการคมนาคมที่สะดวก รวดเร็วและปลอดภัย	ทำการขยายเขตทางกว้าง ๖ ม. ยาว ๑,๒๐๐ ม. ลงดินถม หนา ๐.๑๕ ม. หินคลุกหนา ๐.๑๕ ม. ตามรายละเอียดแบบรูป	-	๖๐๐,๐๐๐	-	-	-	ร้อยละของประชาชนเดินทางสะดวกปลอดภัย	ทำให้ประชาชนเดินทางสะดวกปลอดภัย	กองช่าง

ที่	โครงการ	วัตถุประสงค์	เป้าหมาย (ผลผลิตของ โครงการ)	งบประมาณ					ตัวชี้วัด (KPI)	ผลที่คาดว่าจะได้รับ	หน่วยงาน รับผิดชอบ หลัก
				๒๕๖๖ (บาท)	๒๕๖๗ (บาท)	๒๕๖๘ (บาท)	๒๕๖๙ (บาท)	๒๕๗๐ (บาท)			
๑๓๘	โครงการวางท่อส่งน้ำจาก คลองท่าหลวงไปจุดสระ บ่อหรั่ง หมู่ที่ ๖	เพื่อใช้กักเก็บน้ำไว้ ใช้ในฤดูแล้ง	ทำการวางท่อ PE ขนาด ๓ นิ้ว ระยะทางยาว ๑,๕๐๐ ม. รายละเอียดตามที่ กำหนด	-	-	-	๕๔๐,๐๐๐	-	ร้อยละของ ประชาชนในพื้นที่ ที่มีน้ำใช้ในฤดู แล้ง	ทำให้ประชาชนใน พื้นที่มีน้ำใช้ในฤดู แล้ง	กองช่าง
๑๓๙	โครงการปรับปรุงระบบ ประปา พร้อมเปลี่ยนท่อ เมนเป็นท่อ PE พร้อม ขยายท่อประปาจากสาม แยกบ้านก้องซี้ถึงบ้านนาง เคลื่อน เมืองเสน หมู่ที่ ๖	เพื่อให้ประชาชนมี น้ำสำหรับอุปโภค - บริโภค อย่าง เพียงพอ	ทำการวางท่อ PE ขนาด ๒ นิ้ว ระยะทางยาว ๘๐๐ ม. รายละเอียดตามที่ กำหนด	-	-	-	๑๕๐,๐๐๐	-	ร้อยละของ ประชาชนมีน้ำ อุปโภค - บริโภค อย่างเพียงพอ	ทำให้ประชาชนใน พื้นที่ มีน้ำใช้อย่าง เพียงพอ	กองช่าง
๑๔๐	โครงการปรับปรุงระบบ ประปา พร้อมเปลี่ยนท่อ เมนเป็นท่อ PE พร้อม ขยายท่อประปาจากหัว สะพานเข้าไปซอยบ้าน ก้องซี้ หมู่ที่ ๖	เพื่อให้ประชาชนมี น้ำสำหรับอุปโภค - บริโภค อย่าง เพียงพอ	ทำการวางท่อ PE ขนาด ๒ นิ้ว ระยะทางยาว ๑,๒๐๐ ม. รายละเอียดตามที่ กำหนด	-	-	๔๕๐,๐๐๐	-	-	ร้อยละของ ประชาชนมีน้ำ อุปโภค - บริโภค อย่างเพียงพอ	ทำให้ประชาชนใน พื้นที่ มีน้ำใช้อย่าง เพียงพอ	กองช่าง

ที่	โครงการ	วัตถุประสงค์	เป้าหมาย (ผลผลิตของ โครงการ)	งบประมาณ					ตัวชี้วัด (KPI)	ผลที่คาดว่าจะ ได้รับ	หน่วยงาน รับผิดชอบ หลัก
				๒๕๖๖ (บาท)	๒๕๖๗ (บาท)	๒๕๖๘ (บาท)	๒๕๖๙ (บาท)	๒๕๗๐ (บาท)			
๑๔๑	โครงการปรับปรุงระบบ ประปาพร้อมเปลี่ยนเป็น ท่อ PE จากสามแยกบ้าน นายเขียน - บ้านมุดใน และซอยเลนหญ้า หมู่ที่ ๖	เพื่อให้ประชาชนมี น้ำสำหรับอุปโภค - บริโภคอย่าง เพียงพอ	ทำการปรับปรุง ระบบส่งน้ำเปลี่ยน ท่อเมนต์เป็นชนิด PE ขนาด ๙๐ มม. ตามรายละเอียด แบบรูปที่กำหนด	-	-	๔๐๐,๐๐๐	-	-	ร้อยละของ ประชาชนมีน้ำ อุปโภค - บริโภค อย่างเพียงพอ	ทำให้ประชาชนไม่ ประสบปัญหาภัย แล้ง	กองช่าง
๑๔๒	โครงการก่อสร้างถนน คสล. สายบ้านนาย ปราโมทย์ จันทร์ไชยก้าว - บ้านนางอำภา สังข์โชติ ตอนที่ ๒ หมู่ที่ ๖	ทำให้ประชาชนมี เส้นทางในการ คมนาคมที่สะดวก รวดเร็วและ ปลอดภัย	ทำการก่อสร้าง ถนน คสล. กว้าง ๔ ม. ยาว ๒๕๐ ม. หนา ๐.๑๕ ม. ลง ไหล่ทางหินคลุก กว้าง ๐.๕๐ ม. ตามรายละเอียด แบบรูป	-	๖๐๐,๐๐๐	-	-	-	ร้อยละของ ประชาชนเดินทาง สะดวกปลอดภัย	ทำให้ประชาชน เดินทางสะดวก ปลอดภัย	กองช่าง
๑๔๓	โครงการก่อสร้างถนน คสล.สายบ้านไสเรียง หมู่ ที่ ๖	ทำให้ประชาชนมี เส้นทางในการ คมนาคมที่สะดวก รวดเร็วและ ปลอดภัย	ทำการก่อสร้าง ถนน คสล. กว้าง ๔ ม. ยาว ๒๕๐ ม. หนา ๐.๑๕ ม. ลง ไหล่ทางหินคลุก กว้าง ๐.๕๐ ม. ตามรายละเอียด แบบรูป	-	๖๐๐,๐๐๐	-	-	-	ร้อยละของ ประชาชนเดินทาง สะดวกปลอดภัย	ทำให้ประชาชน เดินทางสะดวก ปลอดภัย	กองช่าง

ที่	โครงการ	วัตถุประสงค์	เป้าหมาย (ผลผลิตของ โครงการ)	งบประมาณ					ตัวชี้วัด (KPI)	ผลที่คาดว่าจะได้รับ	หน่วยงาน รับผิดชอบ หลัก
				๒๕๖๖ (บาท)	๒๕๖๗ (บาท)	๒๕๖๘ (บาท)	๒๕๖๙ (บาท)	๒๕๗๐ (บาท)			
๑๔๔	โครงการก่อสร้างถนน คสล.สายบ้านเลนห้วย ตอน ที่ ๒ หมู่ที่ ๖	ทำให้ประชาชนมี เส้นทางในการ คมนาคมที่สะดวก รวดเร็วและ ปลอดภัย	ทำการก่อสร้าง ถนน คสล. กว้าง ๔ ม. ยาว ๒๕๐ ม. หนา ๐.๑๕ ม. ลง ไหล่ทางหินคลุก กว้าง ๐.๕๐ ม. ตามรายละเอียด แบบรูป	-	๖๐๐,๐๐๐	-	-	-	ร้อยละของ ประชาชนเดินทาง สะดวกปลอดภัย	ทำให้ประชาชน เดินทางสะดวก ปลอดภัย	กองช่าง
๑๔๕	โครงการก่อสร้างถนน คสล. สายสามแยกบ้าน ควนเร็ดถึงโรงประชุม หมู่บ้าน หมู่ที่ ๖	ทำให้ประชาชนมี เส้นทางในการ คมนาคมที่สะดวก รวดเร็วและ ปลอดภัย	ทำการก่อสร้าง ถนน คสล. กว้าง ๔ ม. ยาว ๒๕๐ ม. หนา ๐.๑๕ ม. ลง ไหล่ทางหินคลุก กว้าง ๐.๕๐ ม. ตามรายละเอียด แบบรูป	-	๖๐๐,๐๐๐	-	-	-	ร้อยละของ ประชาชนเดินทาง สะดวกปลอดภัย	ทำให้ประชาชน เดินทางสะดวก ปลอดภัย	กองช่าง
๑๔๖	โครงการก่อสร้างถนน คสล.สายบ้านนายยิ้ม เพียรดี ถึงบ้านนายช่วง คชรินทร์ หมู่ที่ ๖	ทำให้ประชาชนมี เส้นทางในการ คมนาคมที่สะดวก รวดเร็วและ ปลอดภัย	ทำการก่อสร้าง ถนน คสล. กว้าง ๔ ม. ยาว ๒๕๐ ม. หนา ๐.๑๕ ม. ลง ไหล่ทางหินคลุก กว้าง ๐.๕๐ ม. ตามรายละเอียด แบบรูป	-	๖๐๐,๐๐๐	-	-	-	ร้อยละของ ประชาชนเดินทาง สะดวกปลอดภัย	ทำให้ประชาชน เดินทางสะดวก ปลอดภัย	กองช่าง

ที่	โครงการ	วัตถุประสงค์	เป้าหมาย (ผลผลิตของ โครงการ)	งบประมาณ					ตัวชี้วัด (KPI)	ผลที่คาดว่าจะ ได้รับ	หน่วยงาน รับผิดชอบ หลัก
				๒๕๖๖ (บาท)	๒๕๖๗ (บาท)	๒๕๖๘ (บาท)	๒๕๖๙ (บาท)	๒๕๗๐ (บาท)			
๑๔๗	โครงการก่อสร้างถนน คสล.สายสามแยกบ้านไส เนียง ถึงบ้านนายสมพิศ คำสิงห์ หมู่ที่ ๖	ทำให้ประชาชนมี เส้นทางในการ คมนาคมที่สะดวก รวดเร็วและ ปลอดภัย	ทำการก่อสร้าง ถนน คสล. กว้าง ๔ ม. ยาว ๒๕๐ ม. หนา ๐.๑๕ ม. ลง ไหล่ทางหินคลุก กว้าง ๐.๕๐ ม. ตามรายละเอียด แบบรูป	-	๖๐๐,๐๐๐	-	-	-	ร้อยละของ ประชาชนเดินทาง สะดวกปลอดภัย	ทำให้ประชาชน เดินทางสะดวก ปลอดภัย	กองช่าง
๑๔๘	โครงการก่อสร้างถนน คสล. สายสามแยก บ้าน ครูลายถึงบ้านก้องชัย ตอน ที่ ๔ หมู่ที่ ๖	ทำให้ประชาชนมี เส้นทางในการ คมนาคมที่สะดวก รวดเร็วและ ปลอดภัย	ทำการก่อสร้าง ถนน คสล. กว้าง ๔ ม. ยาว ๒๕๐ ม. หนา ๐.๑๕ ม. ลง ไหล่ทางหินคลุก กว้าง ๐.๕๐ ม. ตามรายละเอียด แบบรูป	-	๖๐๐,๐๐๐	-	-	-	ร้อยละของ ประชาชนเดินทาง สะดวกปลอดภัย	ทำให้ประชาชน เดินทางสะดวก ปลอดภัย	กองช่าง
๑๔๙	โครงการซ่อมแซม ถนนลาดยางสายสามแยก บ้านนายเขียน ชีประวัติ ชัย ถึงคลองมุด หมู่ที่ ๖	ทำให้ประชาชนมี เส้นทางในการ คมนาคมที่สะดวก รวดเร็วและ ปลอดภัย	ทำการปูทับผิวจ ราจเดิมด้วยแอส ฟัลท์ติกคอนกรีต กว้าง ๔ ม. ยาว ๒,๐๐๐ ม. หนา ๐.๐๕ ม. รายละเอียดแบบ รูป	-	๒,๘๐๐,๐๐ ๐	-	-	-	ร้อยละของ ประชาชนเดินทาง สะดวกปลอดภัย	ทำให้ประชาชน เดินทางสะดวก ปลอดภัย	กองช่าง

ที่	โครงการ	วัตถุประสงค์	เป้าหมาย (ผลผลิตของ โครงการ)	งบประมาณ					ตัวชี้วัด (KPI)	ผลที่คาดว่าจะ ได้รับ	หน่วยงาน รับผิดชอบ หลัก
				๒๕๖๖ (บาท)	๒๕๖๗ (บาท)	๒๕๖๘ (บาท)	๒๕๖๙ (บาท)	๒๕๗๐ (บาท)			
๑๕๐	โครงการซ่อมแซม ถนนลาดยางสายสามแยก ปากแหลถึงบ้านต้นพิบูล หมู่ที่ ๖	ทำให้ประชาชนมี เส้นทางในการ คมนาคมที่สะดวก รวดเร็วและ ปลอดภัย	ทำการปูทับผิวจ ราจเดิมด้วยแอส ฟัลท์ติกคอนกรีต กว้าง ๖ ม. ยาว ๒,๐๐๐ ม. หนา ๐.๐๕ ม. รายละเอียดแบบ รูป	-	๓,๘๐๐,๐๐๐	-	-	-	ร้อยละของ ประชาชนเดินทาง สะดวกปลอดภัย	ทำให้ประชาชน เดินทางสะดวก ปลอดภัย	กองช่าง
๑๕๑	โครงการก่อสร้างถนน คสล.สายสามแยกบ้าน นายอุทัย นาคแก้ว ถึงโรง ประชุมหมู่บ้าน หมู่ที่ ๖	ทำให้ประชาชนมี เส้นทางในการ คมนาคมที่สะดวก รวดเร็วและ ปลอดภัย	ทำการก่อสร้าง ถนน คสล.กว้าง ๔ ม. ยาว ๕๐๐ ม. หนา ๐.๑๕ ม. ลง ไหล่ทางหินคลุก กว้าง ๐.๕๐ ม. ตามรายละเอียด แบบรูป	๘๐๐,๐๐๐	-	-	-	-	ร้อยละของ ประชาชนเดินทาง สะดวกปลอดภัย	ทำให้ประชาชน เดินทางสะดวก ปลอดภัย	กองช่าง
๑๕๒	โครงการก่อสร้างถนน คสล.สายสามแยกบ้านก องสี - บ้านนางเคลื่อน เมืองเสน หมู่ที่ ๖	ทำให้ประชาชนมี เส้นทางในการ คมนาคมที่สะดวก รวดเร็วและ ปลอดภัย	ทำการก่อสร้าง ถนน คสล.กว้าง ๔ ม. ยาว ๘๐๐ ม. หนา ๐.๑๕ ม. ลง ไหล่ทางหินคลุก กว้าง ๐.๕๐ ม. ตามรายละเอียด แบบรูป	๑,๕๐๐,๐๐ ๐	-	-	-	-	ร้อยละของ ประชาชนเดินทาง สะดวกปลอดภัย	ทำให้ประชาชน เดินทางสะดวก ปลอดภัย	กองช่าง

ที่	โครงการ	วัตถุประสงค์	เป้าหมาย (ผลผลิตของ โครงการ)	งบประมาณ					ตัวชี้วัด (KPI)	ผลที่คาดว่าจะ ได้รับ	หน่วยงาน รับผิดชอบ หลัก
				๒๕๖๖ (บาท)	๒๕๖๗ (บาท)	๒๕๖๘ (บาท)	๒๕๖๙ (บาท)	๒๕๗๐ (บาท)			
๑๕๓	โครงการก่อสร้างศาลา ริมน้ำ คลองท่าหลวง แม่น้ำตรัง บริเวณพื้นที่ โหลกคล้า หมู่ที่ ๖	เพื่อให้ประชาชน ใช้ในกิจการ ร่วมกันได้สะดวก ปลอดภัย	ก่อสร้างอาคาร ค. ส.ล. ขนาด ๖x๑๒ ม. ตามแบบที่ กำหนด	-	-	๕๐๐,๐๐๐	-	-	ร้อยละของ ประชาชนที่มาใช้ บริการ	มีสถานที่พักผ่อน หย่อนใจของ ประชาชนในตำบล	กองช่าง
๑๕๔	โครงการปรับปรุงทาง ระบายน้ำ โดยก่อสร้าง อุโมงค์ข้ามถนนสายปาก แหล - ต้นพิกุล จำนวน ๕ จุด หมู่ที่ ๖	เพื่อให้ประชาชน ไม่มีปัญหาน้ำท่วม ซึ่งสามารถระบาย ได้ทัน	ก่อสร้างท่อเหลี่ยม ขนาด ๑.๘๐ ม. ยาว ๑๒ ม. ตาม แบบที่กำหนด	-	-	๖๐๐,๐๐๐	-	-	ร้อยละของ ประชาชนไม่มี ปัญหาน้ำท่วมซึ่ง	ประชาชนไม่มี ปัญหาเรื่องน้ำท่วม ซึ่งในฤดูฝน	กองช่าง
๑๕๕	โครงการซ่อมแซมถนน สายโคกหมอดอก หมู่ที่ ๗	เพื่อให้ประชาชนมี เส้นทางในการ คมนาคมที่สะดวก รวดเร็วและ ปลอดภัย	ทำการเกรดเกลี่ย บดอัดผิวจราจรลง หินคลุกจำนวน ๑๔๐ ลบ.ม. บด อัดแน่นตาม รายละเอียด	๕๒,๐๐๐	-	-	-	-	ร้อยละของ ประชาชนเดินทาง สะดวก	ทำให้ประชาชน เดินทางสะดวก ปลอดภัย	กองช่าง
๑๕๖	โครงการซ่อมแซมถนน สายโคกหมอดอก หมู่ที่ ๗	เพื่อให้ประชาชนมี เส้นทางในการ คมนาคมที่สะดวก รวดเร็วและ ปลอดภัย	ทำการเกรดเกลี่ย บดอัดผิวจราจรลง หินคลุกจำนวน ๓๖๐ ลบ.ม. บดอัด แน่นพร้อมวางท่อ ระบายน้ำ ๐.๔๐ x ๑.๐๐ ม. จำนวน ๗ ท่อน บดอัดแน่น ตามรายละเอียด	-	๑๕๐,๐๐๐	-	-	-	ร้อยละของ ประชาชนเดินทาง สะดวก	ทำให้ประชาชน เดินทางสะดวก ปลอดภัย	กองช่าง

ที่	โครงการ	วัตถุประสงค์	เป้าหมาย (ผลผลิตของ โครงการ)	งบประมาณ					ตัวชี้วัด (KPI)	ผลที่คาดว่าจะ ได้รับ	หน่วยงาน รับผิดชอบ หลัก
				๒๕๖๖ (บาท)	๒๕๖๗ (บาท)	๒๕๖๘ (บาท)	๒๕๖๙ (บาท)	๒๕๗๐ (บาท)			
๑๕๗	โครงการซ่อมแซมถนน สายหนองท่อม - บ้านนา พรุ หมู่ที่ ๗	เพื่อให้ประชาชนมี เส้นทางในการ คมนาคมที่สะดวก รวดเร็วและ ปลอดภัย	ทำการเกรดเกลี่ย พื้นทางเดิมผิว จราจรลูกรัง กว้าง ๔ ม. ยาว ๖๕๐ ม. ลงหินคลุกหนา ๐.๑๐ ม. ตาม รายละเอียดที่ กำหนด	-	-	-	๒๐๐,๐๐๐	-	ร้อยละของ ประชาชนเดินทาง สะดวก	ทำให้ประชาชน เดินทางสะดวก ปลอดภัย	กองช่าง
๑๕๘	โครงการก่อสร้างถนน คอนกรีตเสริมเหล็กสาย ข้างโรงเรียนบ้านหนอง ท่อม ตอนที่ ๑ หมู่ที่ ๗	เพื่อให้ประชาชนมี เส้นทางในการ คมนาคมที่สะดวก รวดเร็วและ ปลอดภัย	ทำการก่อสร้าง ถนน ค.ส.ล.กว้าง ๔ ม. ยาว ๑๘๐ ม. หนา ๐.๑๕ ม. รายละเอียดตาม แบบรูปที่กำหนด	-	-	๔๘๐,๐๐๐	-	-	ร้อยละของ ประชาชนเดินทาง สะดวก	ทำให้ประชาชน เดินทางสะดวก ปลอดภัย	กองช่าง
๑๕๙	โครงการก่อสร้างถนน คอนกรีตเสริมเหล็กสาย โคกหม้อออก ตอนที่ ๓ หมู่ที่ ๗	เพื่อให้ประชาชนมี เส้นทางในการ คมนาคมที่สะดวก รวดเร็วและ ปลอดภัย	ทำการก่อสร้าง ถนน ค.ส.ล.กว้าง ๔ ม. ยาว ๑๘๐ ม. หนา ๐.๑๕ ม. รายละเอียดตาม แบบรูปที่กำหนด	-	-	-	๔๘๐,๐๐๐	-	ร้อยละของ ประชาชนเดินทาง สะดวก	ทำให้ประชาชน เดินทางสะดวก ปลอดภัย	กองช่าง

ที่	โครงการ	วัตถุประสงค์	เป้าหมาย (ผลผลิตของ โครงการ)	งบประมาณ					ตัวชี้วัด (KPI)	ผลที่คาดว่าจะ ได้รับ	หน่วยงาน รับผิดชอบ หลัก
				๒๕๖๖ (บาท)	๒๕๖๗ (บาท)	๒๕๖๘ (บาท)	๒๕๖๙ (บาท)	๒๕๗๐ (บาท)			
๑๖๐	โครงการก่อสร้างถนนคอนกรีตเสริมเหล็กสายสามแยก อบต. - ถนน หมู่ที่ ๗ ตอนที่ ๒ หมู่ที่ ๑๐	เพื่อให้ประชาชนมีเส้นทางในการคมนาคมที่สะดวก รวดเร็วและปลอดภัย	ทำการก่อสร้างถนน ค.ส.ล.กว้าง ๔ ม. ยาว ๑๘๐ ม. หนา ๐.๑๕ ม. รายละเอียดตามแบบรูปที่กำหนด	-	๔๘๐,๐๐๐	-	-	-	ร้อยละของประชาชนเดินทางสะดวก	ทำให้ประชาชนเดินทางสะดวกปลอดภัย	กองช่าง
๑๖๑	โครงการก่อสร้างถนนแอสฟัลท์ติกคอนกรีตสายโคกหมอตก ๒ (ตอนที่ ๓) หมู่ที่ ๗	เพื่อให้ประชาชนมีเส้นทางในการคมนาคมที่สะดวก รวดเร็วและปลอดภัย	ทำการก่อสร้างถนนแอสฟัลท์ติกคอนกรีต กว้าง ๔ ม. ยาว ๘๐๐ ม. วางท่อระบายน้ำ ๓ จุดตามรายละเอียดแบบรูป	-	-	-	-	๕๕๐,๐๐๐	ร้อยละของประชาชนเดินทางสะดวกปลอดภัย	ทำให้ประชาชนเดินทางสะดวกปลอดภัย	กองช่าง
๑๖๒	โครงการก่อสร้างรางคอนกรีตแนวเขต หมู่ที่ ๗ - หมู่ที่ ๘	เพื่อให้ประชาชนมีเส้นทางในการคมนาคมที่สะดวก รวดเร็วและปลอดภัย	ก่อสร้างรางระบายน้ำแบบตัวยูมีฝาปิดกว้าง ๑.๒๐ ม. ยาว ๕๐๐ ม. ตามรายละเอียดและปบบรูปที่กำหนด	-	-	๘๐๐,๐๐๐	-	-	ร้อยละของประชาชนเดินทางสะดวกปลอดภัย	ทำให้ประชาชนเดินทางสะดวกปลอดภัย	กองช่าง
๑๖๓	โครงการปรับปรุงคุณภาพน้ำประปาบ้านควนหาร หมู่ที่ ๗	เพื่อให้ประชาชนมีระบบน้ำประปาที่เพียงพอและปลอดภัย	ทำการวางท่อเมนทซ์ชนิด PE ขนาด ๙๐ มม. รายละเอียดตามแบบรูปที่กำหนด	-	-	-	๔๕๐,๐๐๐	-	ร้อยละของประชาชนมีน้ำอุปโภคบริโภคเพียงพอ	ทำให้ประชาชนมีน้ำสำหรับอุปโภคบริโภค	กองช่าง

ที่	โครงการ	วัตถุประสงค์	เป้าหมาย (ผลผลิตของ โครงการ)	งบประมาณ					ตัวชี้วัด (KPI)	ผลที่คาดว่าจะได้รับ	หน่วยงาน รับผิดชอบ หลัก
				๒๕๖๖ (บาท)	๒๕๖๗ (บาท)	๒๕๖๘ (บาท)	๒๕๖๙ (บาท)	๒๕๗๐ (บาท)			
๑๖๔	โครงการปรับปรุงคุณภาพน้ำประปาบ้านโคกยูง หมู่ที่ ๗	เพื่อให้ประชาชนมีระบบน้ำประปาที่เพียงพอและปลอดภัย	ทำการวางท่อเมนทชนิด PE ขนาด ๙๐ มม. จากสระน้ำหนองคล้า ม.๑ ถึงระบบประปาบ้านโคกยูง ม.๗ ระยะทาง ๒,๕๖๘ ม. รายละเอียดตามแบบรูปที่กำหนด	-	-	๕๐๐,๐๐๐	-	-	ร้อยละของประชาชนมีน้ำอุปโภคบริโภคเพียงพอ	ทำให้ประชาชนมีน้ำสำหรับอุปโภคบริโภค	กองช่าง
๑๖๕	โครงการปรับปรุงคุณภาพน้ำประปาบ้านโคกหมอตก หมู่ที่ ๗	เพื่อให้ประชาชนมีระบบน้ำประปาที่เพียงพอและปลอดภัย	ทำการวางท่อเมนทชนิด PE ขนาด ๖๓ มม. รายละเอียดตามแบบรูปที่กำหนด	-	-	๕๐๐,๐๐๐	-	-	ร้อยละของประชาชนมีน้ำอุปโภคบริโภคเพียงพอ	ทำให้ประชาชนมีน้ำสำหรับอุปโภคบริโภค	กองช่าง
๑๖๖	โครงการปรับปรุงคุณภาพน้ำประปาบ้านไสต่อไหนด หมู่ที่ ๗	เพื่อให้ประชาชนมีระบบน้ำประปาที่เพียงพอและปลอดภัย	ทำการวางท่อเมนทชนิด PE ขนาด ๖๓ มม. รายละเอียดตามแบบรูปที่กำหนด	๕๐๐,๐๐๐	-	-	-	-	ร้อยละของประชาชนมีน้ำอุปโภคบริโภคเพียงพอ	ทำให้ประชาชนมีน้ำสำหรับอุปโภคบริโภค	กองช่าง

ที่	โครงการ	วัตถุประสงค์	เป้าหมาย (ผลผลิตของ โครงการ)	งบประมาณ					ตัวชี้วัด (KPI)	ผลที่คาดว่าจะ ได้รับ	หน่วยงาน รับผิดชอบ หลัก
				๒๕๖๖ (บาท)	๒๕๖๗ (บาท)	๒๕๖๘ (บาท)	๒๕๖๙ (บาท)	๒๕๗๐ (บาท)			
๑๖๗	โครงการปรับปรุง ซ่อมแซมถนนลาดยางชนิด แอสฟัลต์ติกคอนกรีตสาย โคกหมอตก หมู่ที่ ๗	เพื่อให้ประชาชนมี เส้นทางในการ คมนาคมที่สะดวก รวดเร็วและ ปลอดภัย	ทำการซ่อมแซมผิว จราจรด้วยวิธี Deep Patching แล้วปูผิวจราจร ด้วยแอสฟัลต์ติ กคอนกรีต กว้าง ๔ ม. ยาว ๕๐๐ ม. หนาไม่น้อยกว่า ๐.๐๕ ม. ตาม รายละเอียดที่ กำหนด	-	-	๖๐๐,๐๐๐	-	-	ร้อยละของ ประชาชนเดินทาง สะดวก	ร้อยละของ ประชาชนเดินทาง สะดวก	กองช่าง
๑๖๘	โครงการปรับปรุง ซ่อมแซมถนนสายไฮสโต ไทน์ - เขตตำบลนาไม้ไผ่ หมู่ที่ ๗	เพื่อให้ประชาชนมี เส้นทางในการ คมนาคมที่สะดวก รวดเร็วและ ปลอดภัย	เกรดเกลี่ยตลอด สายด้วยรถ มอเตอร์เกรดเดอร์ ลงหินคลุกตลอด หน้า ๐.๑๐ ม. เกรดเกลี่ยบดอัด เรียบ ตาม รายละเอียดที่ กำหนด	-	๖๐๐,๐๐๐	-	-	-	ร้อยละของ ประชาชนเดินทาง สะดวกปลอดภัย	ทำให้ประชาชน เดินทางสะดวก ปลอดภัย	กองช่าง
๑๖๙	โครงการปรับปรุงสระน้ำ โคกหมอตก หมู่ที่ ๗	เพื่อใช้กักเก็บน้ำไว้ ใช้ในฤดูแล้ง	ทำการขุดลอกตั้ง คันสระลึก ๓ ม. คันกว้าง ๓.๐๐ ม. ตามรายละเอียดที่ กำหนด	-	-	-	๖๐๐,๐๐๐	-	ร้อยละของ ประชาชนในพื้นที่ มีน้ำใช้ในฤดู แล้ง	ทำให้ประชาชนใน พื้นที่มีน้ำใช้ในฤดู แล้ง	กองช่าง

ที่	โครงการ	วัตถุประสงค์	เป้าหมาย (ผลผลิตของ โครงการ)	งบประมาณ					ตัวชี้วัด (KPI)	ผลที่คาดว่าจะ ได้รับ	หน่วยงาน รับผิดชอบ หลัก
				๒๕๖๖ (บาท)	๒๕๖๗ (บาท)	๒๕๖๘ (บาท)	๒๕๖๙ (บาท)	๒๕๗๐ (บาท)			
๑๓๐	โครงการปรับปรุงระบบ ประปา พร้อมเปลี่ยนเป็น ท่อ PE บ้านควนหารเต่า หมู่ที่ ๗	เพื่อให้ประชาชนมี น้ำสำหรับอุปโภค - บริโภคอย่าง เพียงพอ	ทำการปรับปรุง ระบบส่งน้ำเปลี่ยน ท่อเมนต์เป็นชนิด PE ขนาด ๙๐ มม. ตามรายละเอียด แบบรูปที่กำหนด	๖๐๐,๐๐๐	-	-	-	-	ร้อยละของ ประชาชนมีน้ำ อุปโภค - บริโภค อย่างเพียงพอ	ทำให้ประชาชนไม่ ประสบปัญหาภัย แล้ง	กองช่าง
๑๓๑	โครงการปรับปรุงระบบ ประปา พร้อมเปลี่ยนเป็น ท่อ PE บ้านโคกยูง หมู่ที่ ๗	เพื่อให้ประชาชนมี น้ำสำหรับอุปโภค - บริโภคอย่าง เพียงพอ	ทำการปรับปรุง ระบบส่งน้ำเปลี่ยน ท่อเมนต์เป็นชนิด PE ขนาด ๙๐ มม. ตามรายละเอียด แบบรูปที่กำหนด	-	๖๐๐,๐๐๐	-	-	-	ร้อยละของ ประชาชนมีน้ำ อุปโภค - บริโภค อย่างเพียงพอ	ทำให้ประชาชนไม่ ประสบปัญหาภัย แล้ง	กองช่าง
๑๓๒	โครงการปรับปรุงระบบ ประปา พร้อมเปลี่ยนเป็น ท่อ PE บ้านโคกหมอตก หมู่ที่ ๗	เพื่อให้ประชาชนมี น้ำสำหรับอุปโภค - บริโภคอย่าง เพียงพอ	ทำการปรับปรุง ระบบส่งน้ำเปลี่ยน ท่อเมนต์เป็นชนิด PE ขนาด ๙๐ มม. ตามรายละเอียด แบบรูปที่กำหนด	-	-	-	-	๔๐๐,๐๐๐	ร้อยละของ ประชาชนมีน้ำ อุปโภค - บริโภค อย่างเพียงพอ	ทำให้ประชาชนไม่ ประสบปัญหาภัย แล้ง	กองช่าง
๑๓๓	โครงการปรับปรุงระบบ ประปา พร้อมเปลี่ยนเป็น ท่อ PE บ้านไฮตอโหนด หมู่ ที่ ๗	เพื่อให้ประชาชนมี น้ำสำหรับอุปโภค - บริโภคอย่าง เพียงพอ	ทำการปรับปรุง ระบบส่งน้ำเปลี่ยน ท่อเมนต์เป็นชนิด PE ขนาด ๙๐ มม. ตามรายละเอียด แบบรูปที่กำหนด	๔๐๐,๐๐๐	-	-	-	-	ร้อยละของ ประชาชนมีน้ำ อุปโภค - บริโภค อย่างเพียงพอ	ทำให้ประชาชนไม่ ประสบปัญหาภัย แล้ง	กองช่าง

ที่	โครงการ	วัตถุประสงค์	เป้าหมาย (ผลผลิตของ โครงการ)	งบประมาณ					ตัวชี้วัด (KPI)	ผลที่คาดว่าจะ ได้รับ	หน่วยงาน รับผิดชอบ หลัก
				๒๕๖๖ (บาท)	๒๕๖๗ (บาท)	๒๕๖๘ (บาท)	๒๕๖๙ (บาท)	๒๕๗๐ (บาท)			
๑๗๔	โครงการปรับปรุงภูมิทัศน์ บริเวณอาคาร อเนกประสงค์ หมู่ที่ ๘	เพื่อให้ประชาชนใช้ ในกิจการร่วมกันได้ สะดวกปลอดภัย	ทำการปรับปรุง บริเวณรอบอาคาร อเนกประสงค์ รายละเอียดและ แบบรูปที่กำหนด	-	-	๒๐๐,๐๐๐	-	-	ร้อยละของ ประชาชนที่มาใช้ บริการ	มีสถานที่พักผ่อน หย่อนใจของ ประชาชนในตำบล	กองช่าง
๑๗๕	โครงการก่อสร้าง ถนนลาดยาง สายซอยสุข อนันต์ฯ หมู่ที่ ๘	เพื่อให้ประชาชนมี เส้นทางในการ คมนาคมที่สะดวก รวดเร็วและ ปลอดภัย	ทำการก่อสร้าง ถนนแอสฟัลท์ติ กคอนกรีต กว้าง ๓ ม. ยาว ๒๐๐ ม. หนา ๐.๐๕ ม. ตามรายละเอียด และแบบรูปที่ กำหนด	-	๔๕๐,๐๐๐	-	-	-	ร้อยละของ ประชาชนเดินทาง สะดวก	ทำให้ประชาชน เดินทางสะดวก ปลอดภัย	กองช่าง
๑๗๖	โครงการก่อสร้าง ถนนลาดยางสายหนอง หวายผาดถึงตำบลนาไม้ไผ่ หมู่ที่ ๘	เพื่อให้ประชาชนมี เส้นทางในการ คมนาคมที่สะดวก รวดเร็วและ ปลอดภัย	ทำการก่อสร้าง ถนนแอสฟัลติกค อนกรีต กว้าง ๔ ม. ยาว ๓๐๐ ม. หนา ๐.๐๕ ม. พร้อม วางท่อระบายน้ำ ตามรายละเอียด และแบบรูปที่ กำหนด	-	-	-	๔๘๐,๐๐๐	-	ร้อยละของ ประชาชนเดินทาง สะดวก	ทำให้ประชาชน เดินทางสะดวก ปลอดภัย	กองช่าง

ที่	โครงการ	วัตถุประสงค์	เป้าหมาย (ผลผลิตของ โครงการ)	งบประมาณ					ตัวชี้วัด (KPI)	ผลที่คาดว่าจะได้รับ	หน่วยงาน รับผิดชอบ หลัก
				๒๕๖๖ (บาท)	๒๕๖๗ (บาท)	๒๕๖๘ (บาท)	๒๕๖๙ (บาท)	๒๕๗๐ (บาท)			
๑๓๗	โครงการก่อสร้างราง คอนกรีตแนวเขต หมู่ที่ ๗ - หมู่ที่ ๘ หมู่ที่ ๗	เพื่อให้ประชาชนมี เส้นทางในการ คมนาคมที่สะดวก รวดเร็วและ ปลอดภัย	ก่อสร้างรางระบาย น้ำแบบตัวผู้มีฝา ปิดกว้าง ๑.๒๐ ม. ยาว ๕๐๐ ม. ตาม รายละเอียดและ แบบรูปที่กำหนด	-	-	-	๘๐๐,๐๐๐	-	ร้อยละของ ประชาชนเดินทาง สะดวกปลอดภัย	ทำให้ประชาชน เดินทางสะดวก ปลอดภัย	กองช่าง
๑๓๘	โครงการก่อสร้างทาง ระบายน้ำบริเวณถนนสาย หน้าวัดทุ่งควาย - ถนน สายทุ่งสงบางขัน หมู่ที่ ๘	เพื่อให้ประชาชนมี เส้นทางในการ คมนาคมที่สะดวก รวดเร็วและ ปลอดภัย	ก่อสร้างท่อระบาย น้ำลอดเหลี่ยม คอนกรีตเสริม เหล็ก ขนาด ๐.๘๐ x ๑.๐๐ ม. ระยะทาง ๕๐๐ ม. พร้อมบ่อพัก ตาม แบบและ รายละเอียดที่ กำหนด	-	-	-	๘๐๐,๐๐๐	-	ร้อยละของ ประชาชนเดินทาง สะดวกปลอดภัย	ทำให้ประชาชน เดินทางสะดวก ปลอดภัย	กองช่าง
๑๓๙	โครงการก่อสร้างราง ระบายน้ำถนนสายหน้าวัด ทุ่งควาย หมู่ที่ ๘	เพื่อให้ประชาชนมี เส้นทางในการ คมนาคมที่สะดวก รวดเร็วและ ปลอดภัย	ทำการก่อสร้างราง ระบายน้ำ พร้อม บ่อพัก ตาม รายละเอียดและ แบบรูปที่กำหนด	-	-	-	๖๐๐,๐๐๐	-	ร้อยละของ ประชาชนเดินทาง สะดวก	ทำให้ประชาชน เดินทางสะดวก ปลอดภัย	กองช่าง

ที่	โครงการ	วัตถุประสงค์	เป้าหมาย (ผลผลิตของ โครงการ)	งบประมาณ					ตัวชี้วัด (KPI)	ผลที่คาดว่าจะ ได้รับ	หน่วยงาน รับผิดชอบ หลัก
				๒๕๖๖ (บาท)	๒๕๖๗ (บาท)	๒๕๖๘ (บาท)	๒๕๖๙ (บาท)	๒๕๗๐ (บาท)			
๑๘๐	โครงการก่อสร้างห้องสูงระบบประปาหนองหวายฝาด หมู่ที่ ๘	เพื่อใช้กักเก็บน้ำไว้ใช้ในฤดูแล้ง	ทำการก่อสร้างห้องเหล็กทรงเหลี่ยมขนาด ๓๐ ลบ.ม. ปรับปรุงท่อเมนค์ตามรายละเอียดแบบรูป	-	-	๕๐๐,๐๐๐	-	-	ร้อยละของประชาชนในพื้นที่ที่มีน้ำใช้ในฤดูแล้ง	ทำให้ประชาชนในพื้นที่ที่มีน้ำใช้ในฤดูแล้ง	กองช่าง
๑๘๑	โครงการขุดเจาะบ่อบาดาลพร้อมระบบสูบน้ำจำนวน ๑ บ่อ หมู่ที่ ๘	เพื่อให้ประชาชนมีน้ำสำหรับอุปโภค - บริโภค อย่างเพียงพอ	ทำการขุดเจาะบ่อบาดาลขนาด ๖ นิ้ว ลึก ๙๒ ม. ปริมาณน้ำไม่น้อยกว่า ๕ ลบ.ม./ชม. ตามรายละเอียดแบบรูป	-	-	-	-	๓๐๐,๐๐๐	ร้อยละของประชาชนมีน้ำอุปโภค - บริโภค อย่างเพียงพอ	ทำให้ประชาชนในพื้นที่มีน้ำใช้อย่างเพียงพอ	กองช่าง
๑๘๒	โครงการขุดลอกทางระบายน้ำในเขตพื้นที่ หมู่ที่ ๘ ถึงเขตตำบลนาไม้ไผ่ หมู่ที่ ๘	เพื่อให้ประชาชนมีเส้นทางในการคมนาคมที่สะดวก รวดเร็วและปลอดภัย	ทำการขุดลอกทางระบายน้ำ กว้าง ๓ ม. ลึก ๒ ม. ยาว ๘๐๐ ม. ตามรายละเอียดและแบบรูปที่กำหนด	-	-	๓๐๐,๐๐๐	-	-	ร้อยละของประชาชนเดินทางสะดวก	ทำให้ประชาชนเดินทางสะดวกปลอดภัย	กองช่าง

ที่	โครงการ	วัตถุประสงค์	เป้าหมาย (ผลผลิตของ โครงการ)	งบประมาณ					ตัวชี้วัด (KPI)	ผลที่คาดว่าจะ ได้รับ	หน่วยงาน รับผิดชอบ หลัก
				๒๕๖๖ (บาท)	๒๕๖๗ (บาท)	๒๕๖๘ (บาท)	๒๕๖๙ (บาท)	๒๕๗๐ (บาท)			
๑๘๓	โครงการติดตั้งไฟฟ้าแสงสว่างพลังงานแสงอาทิตย์สายหนองหวายผาด - บ้านไสต่อไหน หมู่ที่ ๘	เพื่อให้ประชาชนมีแสงสว่างที่เพียงพอและปลอดภัย	ทำการติดตั้งโคมไฟฟ้าเสาเหล็กระบบแผงโซล่าเซลล์จำนวน ๘ จุด ตามรายละเอียดที่กำหนด	-	-	๕๐๐,๐๐๐	-	-	ร้อยละของประชาชนมีไฟฟ้าสาธารณะใช้	ประชาชนมีไฟฟ้าสาธารณะใช้อย่างทั่วถึง	กองช่าง
๑๘๔	โครงการปรับปรุงคุณภาพน้ำประปาบ้านหนองหวายผาด หมู่ที่ ๘	เพื่อให้ประชาชนมีระบบน้ำประปาที่เพียงพอและปลอดภัย	ทำการวางท่อเมนที่ชนิด PE ขนาด ๖๓ มม. รายละเอียดตามแบบรูปที่กำหนด	-	๕๐๐,๐๐๐	-	-	-	ร้อยละของประชาชนมีน้ำอุปโภคบริโภคเพียงพอ	ทำให้ประชาชนมีน้ำสำหรับอุปโภคบริโภค	กองช่าง
๑๘๕	โครงการวางท่อระบายน้ำบริเวณหนองหวายผาด - ไสต่อไหน บริเวณเหมืองหลังโรงน้ำดื่ม หมู่ที่ ๘	เพื่อให้ประชาชนมีเส้นทางในการคมนาคมที่สะดวก รวดเร็วและปลอดภัย	ก่อสร้างท่อระบายน้ำลอดถนนจำนวน ๘ ท่อน ขนาด ๐.๘๐ x ๑.๐๐ ม. ตามแบบและรายละเอียดที่กำหนด	-	-	-	๘๐,๐๐๐	-	ร้อยละของประชาชนเดินทางสะดวกปลอดภัย	ทำให้ประชาชนเดินทางสะดวกปลอดภัย	กองช่าง
๑๘๖	โครงการติดตั้งไฟฟ้าแสงสว่างบริเวณหน้าวัดทุ่งควาย หมู่ที่ ๘	เพื่อให้ประชาชนมีแสงสว่างที่เพียงพอและปลอดภัย	รายการประมาณการตามการไฟฟ้าทุ่งสงกำหนด	-	-	-	๒๐๐,๐๐๐	-	ร้อยละของประชาชนมีไฟฟ้าสาธารณะใช้	ประชาชนมีไฟฟ้าสาธารณะใช้อย่างทั่วถึง	กองช่าง

ที่	โครงการ	วัตถุประสงค์	เป้าหมาย (ผลผลิตของ โครงการ)	งบประมาณ					ตัวชี้วัด (KPI)	ผลที่คาดว่าจะ ได้รับ	หน่วยงาน รับผิดชอบ หลัก
				๒๕๖๖ (บาท)	๒๕๖๗ (บาท)	๒๕๖๘ (บาท)	๒๕๖๙ (บาท)	๒๕๗๐ (บาท)			
๑๘๗	โครงการปรับปรุงระบบ ประปาบ้านหนองหวาย ฝาด หมู่ที่ ๘	เพื่อให้ประชาชนมี น้ำสำหรับอุปโภค - บริโภคอย่าง เพียงพอ	ทำการปรับปรุง ระบบส่งน้ำเปลี่ยน ท่อเมนเป็นชนิด PE ขนาด ๖๓ มม. ตามรายละเอียด แบบรูปที่กำหนด	-	๒๘๐,๐๐๐	-	-	-	ร้อยละของ ประชาชนมีน้ำ อุปโภค-บริโภค อย่างเพียงพอ	ทำให้ประชาชนไม่ ประสบปัญหาภัย แล้ง	กองช่าง
๑๘๘	โครงการก่อสร้างระบบ ประปาบาดาลบริเวณ สำนักงานองค์การบริหาร ส่วนตำบลเขาไร่	เพื่อให้มีน้ำสำหรับ อุปโภค - บริโภค อย่างเพียงพอ	ทำการขุดเจาะบ่อ บาดาลขนาด ๖ นิ้ว ลึก ๙๒ เมตร ปริมาณน้ำไม่น้อย กว่า ๕ ลบ.ม./ชม. หอดึงเหล็กขนาด ๓๐ ลบ.ม.ตาม รายละเอียดที่ กำหนด	๖๕๐,๐๐๐	-	-	-	-	ร้อยละของ ประชาชนมีน้ำ อุปโภค - บริโภค อย่างเพียงพอ	ให้มีน้ำใช้อย่าง เพียงพอ	กองช่าง
๑๘๙	โครงการก่อสร้างถนน คอนกรีตเสริมเหล็กกรอบ สำนักสงฆ์ถ้ำเขาพุล หมู่ที่ ๙	เพื่อให้ประชาชนมี เส้นทางในการ คมนาคมที่สะดวก รวดเร็วและ ปลอดภัย	จุดที่ ๑ ทางเลี้ยว บ้าน นางมณี กาญจน์ จันทสาร จุดที่ ๒ บริเวณทาง โค้ง ตาม รายละเอียดแบบรูป	-	-	๘๐๐,๐๐๐	-	-	ร้อยละของ ประชาชนเดินทาง สะดวกปลอดภัย	ทำให้ประชาชน เดินทางสะดวก ปลอดภัย	กองช่าง

ที่	โครงการ	วัตถุประสงค์	เป้าหมาย (ผลผลิตของ โครงการ)	งบประมาณ					ตัวชี้วัด (KPI)	ผลที่คาดว่าจะได้รับ	หน่วยงาน รับผิดชอบ หลัก
				๒๕๖๖ (บาท)	๒๕๖๗ (บาท)	๒๕๖๘ (บาท)	๒๕๖๙ (บาท)	๒๕๗๐ (บาท)			
๑๙๐	โครงการก่อสร้างถนนคสล.จากบ้านนางจิตรา สัชโชติ - บ้านนายศิริ จักรแก้ว (ตอนที่ ๒) หมู่ที่ ๙	เพื่อให้ประชาชนมีเส้นทางในการคมนาคมที่สะดวก รวดเร็วและปลอดภัย	ทำการก่อสร้างถนนคสล.กว้าง ๔ ม.ยาว ๕๐๐ ม.หนา ๐.๑๕ ม.ลงไหล่ทางหินคลุกกว้าง ๐.๕๐ ม.ตามรายละเอียดแบบรูป	-	-	๙๐๐,๐๐๐	-	-	ร้อยละของประชาชนเดินทางสะดวกปลอดภัย	ทำให้ประชาชนเดินทางสะดวกปลอดภัย	กองช่าง
๑๙๑	โครงการก่อสร้างถนนลาดยางสายบ้านนางจิตรา สัชโชติ - บ้านนางสาวธารทิพย์ ชัยชาญ หมู่ที่ ๙	เพื่อให้ประชาชนมีเส้นทางในการคมนาคมที่สะดวก รวดเร็วและปลอดภัย	ทำการก่อสร้างถนนแอสฟัลติกคอนกรีต กว้าง ๔ ม.ยาว ๑๒๐ ม. หนา ๐.๐๕ ม. พร้อมวางท่อระบายน้ำตามรายละเอียดและแบบรูปที่กำหนด	-	๒๘๐,๐๐๐	-	-	-	ร้อยละของประชาชนเดินทางสะดวก	ทำให้ประชาชนเดินทางสะดวกปลอดภัย	กองช่าง
๑๙๒	โครงการขยายเขตประปาจากสระน้ำ บ่อหรั่ง หมู่ที่ ๖ - บ้านไสนี้อย หมู่ที่ ๙	เพื่อให้ประชาชนมีระบบน้ำประปาที่เพียงพอและปลอดภัย	ทำการวางท่อ PE ขนาด ๙๐ มม.ตามแบบรูปและรายละเอียดที่กำหนด	-	๕๐๐,๐๐๐	-	-	-	ร้อยละของประชาชนมีน้ำอุปโภคบริโภคเพียงพอ	ทำให้ประชาชนมีน้ำสำหรับอุปโภคบริโภค	กองช่าง

ที่	โครงการ	วัตถุประสงค์	เป้าหมาย (ผลผลิตของ โครงการ)	งบประมาณ					ตัวชี้วัด (KPI)	ผลที่คาดว่าจะ ได้รับ	หน่วยงาน รับผิดชอบ หลัก
				๒๕๖๖ (บาท)	๒๕๖๗ (บาท)	๒๕๖๘ (บาท)	๒๕๖๙ (บาท)	๒๕๗๐ (บาท)			
๑๙๓	โครงการก่อสร้าง ถนนลาดยางสายบ้านนาย ไสว เอียดล้วน - บ้านนาง อนงค์ อักษรไทย หมู่ที่ ๙	เพื่อให้ประชาชนมี เส้นทางในการ คมนาคมที่สะดวก รวดเร็วและ ปลอดภัย	ทำการก่อสร้าง ถนน คสล. กว้าง ๖ ม. ยาว ๑,๒๐๐ ม. ลงดินถม หนา ๐.๑๕ ม. หินคลุก หนา ๐.๑๕ ม. ตามรายละเอียด และแบบรูปที่ กำหนด	-	-	-	๖๐๐,๐๐๐	-	ร้อยละของ ประชาชนเดินทาง สะดวกปลอดภัย	ทำให้ประชาชน เดินทางสะดวก ปลอดภัย	กองช่าง
๑๙๔	โครงการขยายเขตประปา จากบ้านนายสำราญ สุริยนต์ - บ้านนายจิระ ศักดิ์ มะลิวัลย์ หมู่ที่ ๙	เพื่อให้ประชาชนมี น้ำสำหรับอุปโภค - บริโภคอย่าง เพียงพอ	ทำการปรับปรุง ระบบส่งน้ำ เปลี่ยนท่อเมน เป็นชนิด PE ขนาด ๖๓ มม. ตาม รายละเอียดแบบ รูป	-	-	๒๘๐,๐๐๐	-	-	ร้อยละของ ประชาชนมีน้ำ อุปโภค - บริโภค อย่างเพียงพอ	ทำให้ประชาชนไม่ ประสบปัญหาภัย แล้ง	กองช่าง
๑๙๕	โครงการขยายเขตประปา ซอยห้องชุมพอก หมู่ที่ ๙	เพื่อให้ประชาชนมี ระบบน้ำประปาที่ เพียงพอ	ทำการวางท่อ เมนชนิด PE ขนาด ๖๓ มม. รายละเอียดตามแบบ รูปที่กำหนด	-	-	๕๐๐,๐๐๐	-	-	ร้อยละของ ประชาชนมีน้ำ อุปโภคบริโภค เพียงพอ	ทำให้ประชาชนมี น้ำสำหรับอุปโภค บริโภค	กองช่าง

ที่	โครงการ	วัตถุประสงค์	เป้าหมาย (ผลผลิตของ โครงการ)	งบประมาณ					ตัวชี้วัด (KPI)	ผลที่คาดว่าจะ ได้รับ	หน่วยงาน รับผิดชอบ หลัก
				๒๕๖๖ (บาท)	๒๕๖๗ (บาท)	๒๕๖๘ (บาท)	๒๕๖๙ (บาท)	๒๕๗๐ (บาท)			
๑๙๖	โครงการขยายเขตประปาหมู่บ้าน จากบ้านนายณรงค์ฤทธิ์ วานิจ - บ้านนายมานิตร์ ศรีวะบุตร หมู่ที่ ๙	เพื่อให้ประชาชนมีน้ำสำหรับอุปโภค - บริโภคอย่างเพียงพอ	ทำการปรับปรุงระบบส่งน้ำ เปลี่ยนท่อเมนตีเป็นชนิด PE ขนาด ๖๓ มม. ตามรายละเอียดแบบรูป	-	-	-	๒๘๐,๐๐๐	-	ร้อยละของประชาชนมีน้ำอุปโภค - บริโภคอย่างเพียงพอ	ทำให้ประชาชนไม่ประสบปัญหาภัยแล้ง	กองช่าง
๑๙๗	โครงการขยายเขตไฟฟ้าสาธารณะถนนเส้นทุ่งชุมพอกจากบ้านนางวิภาภรณ์ รัชพงษ์ ถึงบ้านนายวิรุฬห์ ทองโนแก้ว หมู่ที่ ๙	เพื่อให้ราษฎรมีกระแสไฟฟ้าใช้อย่างเพียงพอและมีความสะดวกปลอดภัยในชีวิตและทรัพย์สิน	ทำการติดตั้งระบบไฟฟ้าแบบเสาพาดสาย ประมาณการตามการไฟฟ้าแจ้งยอดในภายหลัง	-	-	-	๒๐๐,๐๐๐	-	ร้อยละของประชาชนมีไฟฟ้าใช้	ทำให้ประชาชนมีไฟฟ้าใช้ครบทุกครัวเรือน	กองช่าง
๑๙๘	โครงการขุดเจาะบ่อบาดาลเพื่อกิจการประปาหมู่บ้าน บ้านควนแพ หมู่ที่ ๙	เพื่อให้ประชาชนมีระบบน้ำประปาที่เพียงพอและปลอดภัย	ทำการขุดเจาะบ่อบาดาลขนาด ๖ นิ้ว ลึก ๙๒ ม. ปริมาณน้ำไม่น้อยกว่า ๕ ลบ.ม. ตามแบบรูปกำหนด	-	-	-	๓๐๐,๐๐๐	-	ร้อยละของประชาชนมีน้ำอุปโภคบริโภคเพียงพอ	ทำให้ประชาชนมีน้ำสำหรับอุปโภคบริโภค	กองช่าง

ที่	โครงการ	วัตถุประสงค์	เป้าหมาย (ผลผลิตของ โครงการ)	งบประมาณ					ตัวชี้วัด (KPI)	ผลที่คาดว่าจะ ได้รับ	หน่วยงาน รับผิดชอบ หลัก
				๒๕๖๖ (บาท)	๒๕๖๗ (บาท)	๒๕๖๘ (บาท)	๒๕๖๙ (บาท)	๒๕๗๐ (บาท)			
๑๙๙	โครงการปรับปรุงขยาย เขตประปาหมู่บ้านบริเวณ โรงชุมหมู่บ้าน หมู่ที่ ๙	เพื่อให้ประชาชน ในพื้นที่มีน้ำในการ อุปโภคบริโภค	ทำการวางท่อ PE ขนาด ๖๓ มม. ยาว ๑,๒๐๐ ม. ตามรายละเอียด และแบบรูปที่ กำหนด	-	-	๕๐๐,๐๐๐	-	-	ร้อยละของ ประชาชนมีการ ระบายน้ำที่รวดเร็ว	ทำให้ประชาชนมี การระบายน้ำได้ สะดวก	กองช่าง
๒๐๐	โครงการบุกเบิกก่อสร้าง ถนนจากปากทางเข้าสวน นายฉลวย รักษานาค ผ่าน โคกหนองนาโมเดล - สวน ยางนายประยุทธ์ สังข์โชติ หมู่ที่ ๙	เพื่อให้ประชาชนมี เส้นทางในการ คมนาคมที่สะดวก รวดเร็วและ ปลอดภัย	ทำการขยายเขต ทาง กว้าง ๖ ม. ยาว ๑,๐๐๐ ม. ลง หินคลุกผิวจราจร กว้าง ๔ ม. หนา ๐.๒๐ ม. รายละเอียดและ แบบรูปที่กำหนด	-	๕๐๐,๐๐๐	-	-	-	ร้อยละของ ประชาชนเดินทาง สะดวก	ทำให้ประชาชน เดินทางสะดวก ปลอดภัย	กองช่าง
๒๐๑	โครงการบุกเบิกถนนสาย บ้านนางเสวียน อินทร์แก้ว ศรี ถึงบ้านควนยางแดง หมู่ที่ ๖ - หมู่ที่ ๙	ทำให้ประชาชนมี เส้นทางในการ คมนาคมที่สะดวก รวดเร็วและ ปลอดภัย	ทำการขยายเขตทาง กว้าง ๖ ม. ยาว ๑,๒๐๐ ม. ลงดินถม หนา ๐.๑๕ ม. หิน คลุกหนา ๐.๑๕ ม. ตามรายละเอียด แบบรูป	-	๖๐๐,๐๐๐	-	-	-	ร้อยละของ ประชาชนเดินทาง สะดวกปลอดภัย	ทำให้ประชาชน เดินทางสะดวก ปลอดภัย	กองช่าง

ที่	โครงการ	วัตถุประสงค์	เป้าหมาย (ผลผลิตของ โครงการ)	งบประมาณ					ตัวชี้วัด (KPI)	ผลที่คาดว่าจะ ได้รับ	หน่วยงาน รับผิดชอบ หลัก
				๒๕๖๖ (บาท)	๒๕๖๗ (บาท)	๒๕๖๘ (บาท)	๒๕๖๙ (บาท)	๒๕๗๐ (บาท)			
๒๐๒	โครงการปรับปรุงระบบ น้ำประปา หมู่ที่ ๙	เพื่อให้ประชาชนมี น้ำอุปโภคบริโภค อย่างเพียงพอ	ก่อสร้างบ่อพักน้ำ ๕*๕*๒.๕ ม. พร้อมติดตั้งระบบ สูบล่ง ท่อ PE ตาม รายละเอียดที่ กำหนด	-	๖๐๐,๐๐๐	-	-	-	ประชาชนมี น้ำประปาใช้อย่าง สะดวก	ประชาชนมีน้ำใช้ อย่างเพียงพอ	กองช่าง
๒๐๓	โครงการปรับปรุงถนน พร้อมลงหินคลุกบดอัด สายบ้านนายเขย ชูศรี - เขตแดน หมู่ที่ ๑๐ (หนอง ปรือ) หมู่ที่ ๙	เพื่อให้ประชาชนมี เส้นทางในการ คมนาคมที่สะดวก รวดเร็วและ ปลอดภัย	ทำการขยายเขตทาง กว้าง ๖ ม. ยาว ๑,๒๐๐ ม. ลงดินถม หนา ๐.๑๕ ม. หิน คลุกหนา ๐.๑๕ ม. ตามรายละเอียด แบบรูป	-	-	-	-	๖๐๐,๐๐๐	ร้อยละของ ประชาชนเดินทาง สะดวกปลอดภัย	ทำให้ประชาชน เดินทางสะดวก ปลอดภัย	กองช่าง
๒๐๔	โครงการปรับปรุงถนน พร้อมลงหินคลุกบดอัด สายบ้านนายไสว เอียด ล้วน - บ้านนางอนงค์ อักษรไทย หมู่ที่ ๙	เพื่อให้ประชาชนมี เส้นทางในการ คมนาคมที่สะดวก รวดเร็วและ ปลอดภัย	ทำการขยายเขต ทางกว้าง ๖ ม.ม ยาว ๑,๒๐๐ ม. ลงดินถม หนา ๐.๑๕ ม. หินคลุก หนา ๐.๑๕ ม. ตามรายละเอียด แบบรูป	-	-	๖๐๐,๐๐๐	-	-	ร้อยละของ ประชาชนเดินทาง สะดวกปลอดภัย	ทำให้ประชาชน เดินทางสะดวก ปลอดภัย	กองช่าง

ที่	โครงการ	วัตถุประสงค์	เป้าหมาย (ผลผลิตของ โครงการ)	งบประมาณ					ตัวชี้วัด (KPI)	ผลที่คาดว่าจะ ได้รับ	หน่วยงาน รับผิดชอบ หลัก
				๒๕๖๖ (บาท)	๒๕๖๗ (บาท)	๒๕๖๘ (บาท)	๒๕๖๙ (บาท)	๒๕๗๐ (บาท)			
๒๐๕	โครงการติดตั้งไฟฟ้าแสงสว่างจากบ้านนางจิตราสังขโชติ - บ้านนายตุ๊ด ศิริบัติร หมู่ที่ ๙	เพื่อให้ประชาชนมีแสงสว่างที่เพียงพอและปลอดภัย	รายการประมาณการตามการไฟฟ้าทุ่งสงกำหนด	-	-	๒๐๐,๐๐๐	-	-	ร้อยละของประชาชนมีไฟฟ้าสาธารณะใช้	ประชาชนมีไฟฟ้าสาธารณะใช้อย่างทั่วถึง	กองช่าง
๒๐๖	โครงการปรับปรุงถนนลงหินคลุกสายโคกหนองนา นายพิเชษฐ์ ชูรอด หมู่ที่ ๙ ถึงสวนปาล์มนายฉลวยรักษานาค หมู่ที่ ๕	เพื่อให้ประชาชนมีเส้นทางในการคมนาคมที่สะดวก รวดเร็วและปลอดภัย	โดยทำการบดอัดพื้นที่ทางเดิม กว้าง ๔ ม. ยาว ๘๕๐ ม. ลงหินคลุกหนาเฉลี่ย ๐.๑๐ ม. ตามรายละเอียดแบบรูป	-	-	-	๕๐๐,๐๐๐	-	ร้อยละของประชาชนเดินทางสะดวกปลอดภัย	ทำให้ประชาชนเดินทางสะดวกปลอดภัย	กองช่าง
๒๐๗	โครงการปรับปรุงถนนพร้อมลงหินคลุกบดอัดจากบ้านนายตุ๊ด ศิริบัติถึงบ้านนายจันงค์ ทองมีศรี หมู่ที่ ๑๐ หมู่ที่ ๙	เพื่อให้ประชาชนมีเส้นทางในการคมนาคมที่สะดวก รวดเร็วและปลอดภัย	ทำการขยายเขตทางกว้าง ๖ ม. ยาว ๑,๒๐๐ ม. ลงดินถมหนา ๐.๑๕ ม. หินคลุกหนา ๐.๑๕ ม. ตามรายละเอียดแบบรูป	-	๖๐๐,๐๐๐	-	-	-	ร้อยละของประชาชนเดินทางสะดวกปลอดภัย	ทำให้ประชาชนเดินทางสะดวกปลอดภัย	กองช่าง
๒๐๘	โครงการติดตั้งไฟฟ้าแสงสว่างทางเข้าสำนักสงฆ์ถ้ำเขาพูลู หมู่ที่ ๙	เพื่อให้ประชาชนมีแสงสว่างที่เพียงพอและปลอดภัย	รายการประมาณการตามการไฟฟ้าทุ่งสงกำหนด	-	๒๐๐,๐๐๐	-	-	-	ร้อยละของประชาชนมีไฟฟ้าสาธารณะใช้	ประชาชนมีไฟฟ้าสาธารณะใช้อย่างทั่วถึง	กองช่าง

ที่	โครงการ	วัตถุประสงค์	เป้าหมาย (ผลผลิตของ โครงการ)	งบประมาณ					ตัวชี้วัด (KPI)	ผลที่คาดว่าจะ ได้รับ	หน่วยงาน รับผิดชอบ หลัก
				๒๕๖๖ (บาท)	๒๕๖๗ (บาท)	๒๕๖๘ (บาท)	๒๕๖๙ (บาท)	๒๕๗๐ (บาท)			
๒๐๙	โครงการติดตั้งไฟฟ้าแสงสว่างสายควนยางแดงถึงคลองมุด หมู่ที่ ๙	เพื่อให้ประชาชนมีแสงสว่างที่เพียงพอและปลอดภัย	รายการประมาณการตามการไฟฟ้าทุ่งสงกำหนด	๒๐๐,๐๐๐	-	-	-	-	ร้อยละของประชาชนมีไฟฟ้าสาธารณะใช้	ประชาชนมีไฟฟ้าสาธารณะใช้อย่างทั่วถึง	กองช่าง
๒๑๐	โครงการปรับปรุงท่อระบายน้ำถนนสายควนแพ - หนองหงส์ จำนวน ๓ จุด หมู่ที่ ๙	เพื่อให้ประชาชนมีเส้นทางในการคมนาคมที่สะดวก รวดเร็วและปลอดภัย	ก่อสร้างท่อระบายน้ำลอดเหลี่ยมคอนกรีตเสริมเหล็ก ขนาด ๐.๘๐ x ๑.๐๐ ม. ระยะทาง ๕๐๐ ม. พร้อมบ่อพัก ตามแบบและรายละเอียดที่กำหนด	-	-	-	๖๐๐,๐๐๐	-	ร้อยละของประชาชนเดินทางสะดวกปลอดภัย	ทำให้ประชาชนเดินทางสะดวกปลอดภัย	กองช่าง
๒๑๑	โครงการปรับปรุงไหล่ทางพร้อมลาดยางแอสฟัลติกคอนกรีตถนนสายทางเข้าสำนักสงฆ์ถ้ำเขาพูล หมู่ที่ ๙	เพื่อให้ประชาชนมีเส้นทางในการคมนาคมที่สะดวก รวดเร็วและปลอดภัย	จุดที่ ๑ ทางเลียวบ้าน นางมณี กาญจน์ จันทรสาร จุดที่ ๒ บริเวณทางโค้งชนิดคอนกรีตเสริมเหล็ก ตามแบบและรายละเอียดที่กำหนด	-	-	-	๘๐๐,๐๐๐	-	ร้อยละของประชาชนเดินทางสะดวกปลอดภัย	ทำให้ประชาชนเดินทางสะดวกปลอดภัย	กองช่าง

ที่	โครงการ	วัตถุประสงค์	เป้าหมาย (ผลผลิตของ โครงการ)	งบประมาณ					ตัวชี้วัด (KPI)	ผลที่คาดว่าจะ ได้รับ	หน่วยงาน รับผิดชอบ หลัก
				๒๕๖๖ (บาท)	๒๕๖๗ (บาท)	๒๕๖๘ (บาท)	๒๕๖๙ (บาท)	๒๕๗๐ (บาท)			
๒๑๒	โครงการซ่อมแซมถนนคอนกรีตเสริมเหล็กสายบ้านควนแพ - หนองหงส์ หมู่ที่ ๙	เพื่อให้ประชาชนมีเส้นทางในการคมนาคมที่สะดวก รวดเร็วและปลอดภัย	ทำการก่อสร้างถนน คสล. กว้าง ๕ ม. ยาว ๑,๒๐๐ ม. ลงดินถม หนา ๐.๑๕ ม. หินคลุก หนา ๐.๑๕ ม. ตามรายละเอียดและแบบรูปที่กำหนด	๓,๖๐๐,๐๐๐	-	-	-	-	ร้อยละของประชาชนเดินทางสะดวกปลอดภัย	ทำให้ประชาชนเดินทางสะดวกปลอดภัย	กองช่าง
๒๑๓	โครงการปรับปรุงถนนสายชลประทานจากบ้านนางอนงค์ อักษรไทย - ถนนบ่อลื้อ ลำทับ (บ้านนางสาว นุสรุา จันทร์ส่องแสง) หมู่ที่ ๑๐	เพื่อให้ประชาชนมีเส้นทางในการคมนาคมที่สะดวก รวดเร็วและปลอดภัย	ทำการก่อสร้างถนน คสล. กว้าง ๖ ม. ยาว ๑,๒๐๐ ม. ลงดินถม หนา ๐.๑๕ ม. หินคลุกหนา ๐.๑๕ ม. ตามรายละเอียดและแบบรูปที่กำหนด		๒,๘๐๐,๐๐๐				ร้อยละของประชาชนเดินทางสะดวกปลอดภัย	ทำให้ประชาชนเดินทางสะดวกปลอดภัย	กองช่าง
๒๑๔	โครงการก่อสร้างห้องน้ำบริเวณศาลาประชุมหมู่บ้าน หมู่ที่ ๑๐	เพื่อให้ประชาชนมีห้องน้ำในการใช้ร่วมกัน สะดวกมากขึ้น	ทำการก่อสร้างห้องน้ำ ค.ส.ล. ขนาด ๑๐ ห้อง ตามรายละเอียดและแบบรูปที่กำหนด	๒๐๐,๐๐๐	-	-	-	-	ร้อยละของประชาชนมีห้องน้ำสะอาดใช้	ทำให้ประชาชนมีสุขอนามัยที่ดี	กองช่าง

ที่	โครงการ	วัตถุประสงค์	เป้าหมาย (ผลผลิตของ โครงการ)	งบประมาณ					ตัวชี้วัด (KPI)	ผลที่คาดว่าจะ ได้รับ	หน่วยงาน รับผิดชอบ หลัก
				๒๕๖๖ (บาท)	๒๕๖๗ (บาท)	๒๕๖๘ (บาท)	๒๕๖๙ (บาท)	๒๕๗๐ (บาท)			
๒๑๕	โครงการก่อสร้าง ถนนลาดยางสายข้าง ร.ร. นาพรุ - บ้านนายบรรจง สมทอง ตอนที่ ๓ หมู่ที่ ๑๐	เพื่อให้ประชาชนมี เส้นทางในการ คมนาคมที่สะดวก รวดเร็วและ ปลอดภัย	ทำการก่อสร้าง ถนนแอสฟัลติกค อนกรีต กว้าง ๔ ม. ยาว ๒๕๐ ม. หนา ๐.๐๕ ม.พร้อมวาง ท่อระบายน้ำตาม รายละเอียดและ แบบรูปที่กำหนด	๔๘๐,๐๐๐	-	-	-	-	ร้อยละของ ประชาชนเดินทาง สะดวก	ทำให้ประชาชน เดินทางสะดวก ปลอดภัย	กองช่าง
๒๑๖	โครงการก่อสร้าง ถนนลาดยางชนิดแอส ฟัลติกคอนกรีต บ้าน นายประชุม รักษาแก้ว หมู่ที่ ๑๐	เพื่อให้ประชาชนมี เส้นทางในการ คมนาคมที่สะดวก รวดเร็วและ ปลอดภัย	ทำการก่อสร้าง ถนนแอสฟัลท์ติ กคอนกรีตกว้าง ๔ ม.ยาว ๖๐๐ ม. หนา ๐.๐๕ ม. ตามรายละเอียด และแบบรูปที่ กำหนด	๖๐๐,๐๐๐	-	-	-	-	ร้อยละของ ประชาชนเดินทาง สะดวกปลอดภัย	ทำให้ประชาชน เดินทางสะดวก ปลอดภัย	กองช่าง
๒๑๗	โครงการปรับปรุง ซ่อมแซมถนนลาดยางชนิด แอสฟัลติกคอนกรีตสาย สามแยก ร.ร.บ้านนาพรุ - บ้านนายบรรจง สมทอง ตอนที่ ๓ ม.๑๐	เพื่อให้ประชาชนมี เส้นทางในการ คมนาคมที่สะดวก รวดเร็วและ ปลอดภัย	ทำการปูทับผิว จราจรแอสฟัลติ กคอนกรีต กว้าง ๔ ม. ยาว ๖๐๐ ม. หนา ๐.๐๕ ม. และแบบรูปที่ กำหนด	-	๘๐๐,๐๐๐	-	-	-	ร้อยละของ ประชาชนเดินทาง สะดวก	ทำให้ประชาชน เดินทางสะดวก ปลอดภัย	กองช่าง

ที่	โครงการ	วัตถุประสงค์	เป้าหมาย (ผลผลิตของ โครงการ)	งบประมาณ					ตัวชี้วัด (KPI)	ผลที่คาดว่าจะ ได้รับ	หน่วยงาน รับผิดชอบ หลัก
				๒๕๖๖ (บาท)	๒๕๖๗ (บาท)	๒๕๖๘ (บาท)	๒๕๖๙ (บาท)	๒๕๗๐ (บาท)			
๒๑๘	โครงการก่อสร้าง ถนนลาดยางสายบ้านนาย สนั่น คงศรี - บ้านนาย วิภาค บุญสนอง (ตอนที่ ๕) หมู่ที่ ๑๐	เพื่อให้ประชาชนมี เส้นทางในการ คมนาคมที่สะดวก รวดเร็วและ ปลอดภัย	ทำการก่อสร้าง ถนนแอสฟัลติกค อนกรีต กว้าง ๔ ม. ยาว ๑๒๐ ม. หนา ๐.๐๕ ม. พร้อม วางท่อระบายน้ำ ตามรายละเอียด และแบบรูปที่ กำหนด	๓๐๐,๐๐๐	-	-	-	-	ร้อยละของ ประชาชนเดินทาง สะดวก	ทำให้ประชาชน เดินทางสะดวก ปลอดภัย	กองช่าง
๒๑๙	โครงการปรับปรุง ซ่อมแซมถนนลาดยางสาย บ้านนายสนั่น คงศรี - บ้านนายวิภาค บุญสนอง หมู่ที่ ๑๐	เพื่อให้ประชาชนมี เส้นทางในการ คมนาคมที่สะดวก รวดเร็วและ ปลอดภัย	ทำการปูทับผิว จราจรแอสฟัลติ กคอนกรีต กว้าง ๔ ม. ยาว ๖๐๐ ม. หนา ๐.๐๕ ม. และแบบรูปที่ กำหนด	-	๘๐๐,๐๐๐	-	-	-	ร้อยละของ ประชาชนเดินทาง สะดวก	ทำให้ประชาชน เดินทางสะดวก ปลอดภัย	กองช่าง
๒๒๐	โครงการปรับปรุงถนนสาย สามแยกหนองซุดไหล - ถนน สปก. หมู่ที่ ๑๐	เพื่อให้ประชาชนมี เส้นทางในการ คมนาคมที่สะดวก รวดเร็วและ ปลอดภัย	ทำการเกรดเกลี่ย ชั้นพื้นทางบดอัด ลงหินคลุกหนา ๐.๑๐ ม. บดอัด แน่นรายละเอียด และแบบรูปที่ กำหนด	๕๐๐,๐๐๐	-	-	-	-	ร้อยละของ ประชาชนเดินทาง สะดวก	ทำให้ประชาชน เดินทางสะดวก ปลอดภัย	กองช่าง

ที่	โครงการ	วัตถุประสงค์	เป้าหมาย (ผลผลิตของ โครงการ)	งบประมาณ					ตัวชี้วัด (KPI)	ผลที่คาดว่าจะ ได้รับ	หน่วยงาน รับผิดชอบ หลัก
				๒๕๖๖ (บาท)	๒๕๖๗ (บาท)	๒๕๖๘ (บาท)	๒๕๖๙ (บาท)	๒๕๗๐ (บาท)			
๒๒๑	โครงการบุกเบิกถนนสายบ้านนายวีระชาติ รักษาแก้ว - ฝายน้ำล้น หมู่ที่ ๑๒ ตำบลวังหิน หมู่ที่ ๑๐	เพื่อให้ประชาชนมีเส้นทางในการคมนาคมที่สะดวก รวดเร็วและปลอดภัย	เพื่อให้ประชาชนมีเส้นทางในการคมนาคมที่สะดวก รวดเร็วและปลอดภัย	๕๐๐,๐๐๐	-	-	-	-	ร้อยละของประชาชนเดินทางสะดวกปลอดภัย	ประชาชนสามารถใช้เส้นทางในคมนาคมขนส่งได้สะดวกยิ่งขึ้น	กองช่าง
๒๒๒	โครงการก่อสร้างท่อลอดเหลี่ยม ค.ส.ล. หน้าบ้านนายสมพร ศิริเดช ม.๑๐	เพื่อให้มีการระบายน้ำที่สะดวก รวดเร็ว และไม่ท่วมขัง	ทำการก่อสร้างท่อลอดเหลี่ยมขนาด ๑.๕๐x๑.๕๐x๖ ม. ระบายเอียงตามแบบรูปที่ที่กำหนด	๒๐๐,๐๐๐	-	-	-	-	ร้อยละของการระบายน้ำที่รวดเร็ว	มีการระบายน้ำในพื้นที่ได้รวดเร็วไม่เกิดน้ำท่วมขัง	กองช่าง
๒๒๓	โครงการก่อสร้างท่อระบายน้ำจากบ้านนายพาปราบปราม - บ้านนายสมยศ วันอินทร์ หมู่ที่ ๑๐	เพื่อให้ประชาชนมีเส้นทางในการคมนาคมที่สะดวก รวดเร็วและปลอดภัย	ก่อสร้างท่อระบายน้ำคอนกรีต เสริมเหล็กขนาด ๐.๘๐*๑.๐๐ ม. ระยะทาง ๕๐๐ ม. พร้อมบ่อพัก ตามแบบและรายละเอียดที่กำหนด	๕๐๐,๐๐๐	-	-	-	-	ร้อยละของประชาชนเดินทางสะดวกปลอดภัย	ทำให้ประชาชนเดินทางสะดวกปลอดภัย	กองช่าง

ที่	โครงการ	วัตถุประสงค์	เป้าหมาย (ผลผลิตของ โครงการ)	งบประมาณ					ตัวชี้วัด (KPI)	ผลที่คาดว่าจะ ได้รับ	หน่วยงาน รับผิดชอบ หลัก
				๒๕๖๖ (บาท)	๒๕๖๗ (บาท)	๒๕๖๘ (บาท)	๒๕๖๙ (บาท)	๒๕๗๐ (บาท)			
๒๒๔	โครงการก่อสร้างถังเก็บ น้ำดี ข้างบริเวณหอถัง ประปา หมู่ที่ ๑๐	เพื่อใช้กักเก็บน้ำไว้ ใช้ในฤดูแล้ง	ก่อสร้างถังเก็บน้ำ คอนกรีตเสริม เหล็กขนาด ๑๐๐ ลบ.ม. ระบบ เชื่อมต่อ ตามแบบ และรายละเอียดที่ กำหนด	๘๐๐,๐๐๐	-	-	-	-	ร้อยละของ ประชาชนในพื้นที่ มีน้ำใช้ในฤดู แล้ง	ทำให้ประชาชนใน พื้นที่มีน้ำใช้ในฤดู แล้ง	กองช่าง
๒๒๕	โครงการขยายเขตประปา จากบ้านนายบรรจง สม ทอง - บ้านนางฉวี ไชย รัตน์ หมู่ที่ ๑๐	เพื่อให้ประชาชนมี น้ำเพื่อการอุปโภค บริโภคอย่าง เพียงพอ	ทำการวางท่อ PE๙๐ มม. ยาว ๑,๒๐๐ เมตร ตาม รายละเอียดที่ กำหนด	๒๐๐,๐๐๐	-	-	-	-	ร้อยละของ ประชาชนในพื้นที่ มีน้ำเพื่อใช้ในการ อุปโภคบริโภค	มีแหล่งกักเก็บน้ำ เพื่อให้ประชาชน ได้ใช้ในการอุปโภค บริโภค	กองช่าง
๒๒๖	โครงการเปลี่ยนท่อเมน ประปาเป็นท่อ PE สาย บ้านนายบรรจง สมทอง - บ้านนายพา ปราบปราง หมู่ที่ ๑๐	เพื่อให้ประชาชนมี น้ำสำหรับอุปโภค - บริโภค อย่าง เพียงพอ	ทำการวางท่อ PE ขนาด ๒ นิ้ว ระยะทางยาว ๑,๐๐๐ ม. รายละเอียดตามที่ กำหนด	๒๐๐,๐๐๐	-	-	-	-	ร้อยละของ ประชาชนมีน้ำ อุปโภค - บริโภค อย่างเพียงพอ	ทำให้ประชาชนใน พื้นที่ มีน้ำใช้อย่าง เพียงพอ	กองช่าง
๒๒๗	โครงการเปลี่ยนท่อเมน ประปาเป็นท่อ PE สาย สามแยกหน้า อบต.เขาโร - สามแยกควนหารเฒ่า หมู่ที่ ๑๐	เพื่อให้ประชาชนมี น้ำสำหรับอุปโภค - บริโภค อย่าง เพียงพอ	ทำการวางท่อ PE ขนาด ๒ นิ้ว ระยะทางยาว ๖๐๐ ม. รายละเอียดตามที่ กำหนด	๘๐,๐๐๐	-	-	-	-	ร้อยละของ ประชาชนมีน้ำ อุปโภค - บริโภค อย่างเพียงพอ	ทำให้ประชาชนใน พื้นที่ มีน้ำใช้อย่าง เพียงพอ	กองช่าง

ที่	โครงการ	วัตถุประสงค์	เป้าหมาย (ผลผลิตของ โครงการ)	งบประมาณ					ตัวชี้วัด (KPI)	ผลที่คาดว่าจะได้รับ	หน่วยงาน รับผิดชอบ หลัก
				๒๕๖๖ (บาท)	๒๕๖๗ (บาท)	๒๕๖๘ (บาท)	๒๕๖๙ (บาท)	๒๕๗๐ (บาท)			
๒๒๘	โครงการติดตั้งไฟฟ้าแสงสว่างสายสามแยกนายบรรจง สมทอง หมู่ที่ ๑๐	เพื่อให้ประชาชนมีแสงสว่างที่เพียงพอและปลอดภัย	รายการประมาณการตามการไฟฟ้าทุ่งสงกำหนด	๒๐๐,๐๐๐	-	-	-	-	ร้อยละของประชาชนมีไฟฟ้าสาธารณะใช้	ประชาชนมีไฟฟ้าสาธารณะใช้อย่างทั่วถึง	กองช่าง
๒๒๙	โครงการติดตั้งไฟฟ้าแสงสว่างสายสามแยกนายประชุม รักษาแก้ว หมู่ที่ ๑๐	เพื่อให้ประชาชนมีแสงสว่างที่เพียงพอและปลอดภัย	รายการประมาณการตามการไฟฟ้าทุ่งสงกำหนด	๒๐๐,๐๐๐	-	-	-	-	ร้อยละของประชาชนมีไฟฟ้าสาธารณะใช้	ประชาชนมีไฟฟ้าสาธารณะใช้อย่างทั่วถึง	กองช่าง
๒๓๐	โครงการติดตั้งไฟฟ้าแสงสว่างสายสามแยกนายประมุข ไชยรัตน์ หมู่ที่ ๑๐	เพื่อให้ประชาชนมีแสงสว่างที่เพียงพอและปลอดภัย	รายการประมาณการตามการไฟฟ้าทุ่งสงกำหนด	๒๐๐,๐๐๐	-	-	-	-	ร้อยละของประชาชนมีไฟฟ้าสาธารณะใช้	ประชาชนมีไฟฟ้าสาธารณะใช้อย่างทั่วถึง	กองช่าง
๒๓๑	โครงการติดตั้งไฟฟ้าแสงสว่างสายสามแยกนายวิภาค บุญสนอง หมู่ที่ ๑๐	เพื่อให้ประชาชนมีแสงสว่างที่เพียงพอและปลอดภัย	รายการประมาณการตามการไฟฟ้าทุ่งสงกำหนด	๒๐๐,๐๐๐	-	-	-	-	ร้อยละของประชาชนมีไฟฟ้าสาธารณะใช้	ประชาชนมีไฟฟ้าสาธารณะใช้อย่างทั่วถึง	กองช่าง
๒๓๒	โครงการติดตั้งไฟฟ้าแสงสว่างสายสามแยกนายโสภณ เมืองทรัพย์ หมู่ที่ ๑๐	เพื่อให้ประชาชนมีแสงสว่างที่เพียงพอและปลอดภัย	รายการประมาณการตามการไฟฟ้าทุ่งสงกำหนด	๒๐๐,๐๐๐	-	-	-	-	ร้อยละของประชาชนมีไฟฟ้าสาธารณะใช้	ประชาชนมีไฟฟ้าสาธารณะใช้อย่างทั่วถึง	กองช่าง

ที่	โครงการ	วัตถุประสงค์	เป้าหมาย (ผลผลิตของ โครงการ)	งบประมาณ					ตัวชี้วัด (KPI)	ผลที่คาดว่าจะ ได้รับ	หน่วยงาน รับผิดชอบ หลัก
				๒๕๖๖ (บาท)	๒๕๖๗ (บาท)	๒๕๖๘ (บาท)	๒๕๖๙ (บาท)	๒๕๗๐ (บาท)			
๒๓๓	โครงการก่อสร้างถนนคอนกรีตเสริมเหล็กสายบ้านนายประเสริฐ ลออสต - บ้านนางสมศรี บุญศรี ตอนที่ ๔ หมู่ที่ ๑๑	เพื่อให้ประชาชนมีเส้นทางในการคมนาคมที่สะดวก รวดเร็วและปลอดภัย	ทำการก่อสร้างถนน คสล. กว้าง ๔ ม. ยาว ๑,๒๐๐ ม. ลงดินถม หนา ๐.๑๕ ม. หินคลุก หนา ๐.๑๕ ม. ตามรายละเอียดและแบบรูปที่กำหนด	๒,๘๘๐,๐๐	-	-	-	-	ร้อยละของประชาชนเดินทางสะดวก	ทำให้ประชาชนเดินทางสะดวกปลอดภัย	กองช่าง
๒๓๔	โครงการปรับปรุงถนนสายสามบ้านนายไพศาล เพียรดี - บ้านนายครื้น ชุมวงค์ หมู่ที่ ๑๑	เพื่อให้ประชาชนมีเส้นทางในการคมนาคมที่สะดวก รวดเร็วและปลอดภัย	ทำการเกรดเกลี่ยชั้นพื้นทางบดอัด ลงหินคลุกหนา ๐.๑๐ ม. บดอัดแน่นรายละเอียดและแบบรูปที่กำหนด	-	-	๕๐๐,๐๐๐	-	-	ร้อยละของประชาชนเดินทางสะดวก	ทำให้ประชาชนเดินทางสะดวกปลอดภัย	กองช่าง
๒๓๕	โครงการก่อสร้างถนนคอนกรีตสายบ้านนางสุจินต์ รักษาแก้ว - บ้านนางละออง สมบูรณ์มล หมู่ที่ ๔ หมู่ที่ ๑๑	เพื่อให้ประชาชนมีเส้นทางในการคมนาคมที่สะดวก รวดเร็วปลอดภัย	ทำการก่อสร้างถนน คสล. กว้าง ๔ ม. ยาว ๓๐๐ ม. หนา ๐.๑๕ ม. ลงไหลทางหินคลุก กว้าง ๐.๕๐ ม. ตามรายละเอียดแบบรูป	-	๗๐๐,๐๐๐	-	-	-	ร้อยละของประชาชนเดินทางสะดวกปลอดภัย	ทำให้ประชาชนเดินทางสะดวกปลอดภัย	กองช่าง

ที่	โครงการ	วัตถุประสงค์	เป้าหมาย (ผลผลิตของ โครงการ)	งบประมาณ					ตัวชี้วัด (KPI)	ผลที่คาดว่าจะได้รับ	หน่วยงาน รับผิดชอบ หลัก
				๒๕๖๖ (บาท)	๒๕๖๗ (บาท)	๒๕๖๘ (บาท)	๒๕๖๙ (บาท)	๒๕๗๐ (บาท)			
๒๓๖	โครงการก่อสร้างถนนคอนกรีตสายโรยยาง STR - ๕L ๕R ถึงบ้านนายสมภาส เกตุแก้ว หมู่ที่ ๔ (ตอนที่ ๒) หมู่ที่ ๑๑	เพื่อให้ประชาชนมีเส้นทางในการคมนาคมที่สะดวก รวดเร็วปลอดภัย	ทำการก่อสร้างถนน คสล. กว้าง ๕ ม. ยาว ๓๐๐ ม. หนา ๐.๑๕ ม. ลงไหล่ทางหินคลุก กว้าง ๐.๕๐ ม. ตามรายละเอียดแบบรูป	๗๐๐,๐๐๐	-	-	-	-	ร้อยละของประชาชนเดินทางสะดวกปลอดภัย	ทำให้ประชาชนเดินทางสะดวกปลอดภัย	กองช่าง
๒๓๗	โครงการก่อสร้างถนนลาดยางสายบ้านนายทวี มะลิทอง - บ้านนายอำนาจ บุญเสน ตอนที่ ๒ หมู่ที่ ๑๑	เพื่อให้ประชาชนมีเส้นทางในการคมนาคมที่สะดวก รวดเร็วและปลอดภัย	ทำการก่อสร้างถนนแอสฟัลติกคอนกรีต กว้าง ๔ ม. ยาว ๒๕๐ ม. หนา ๐.๐๕ ม. พร้อมวางท่อระบายน้ำตามรายละเอียดและแบบรูปที่กำหนด	-	๔๘๐,๐๐๐	-	-	-	ร้อยละของประชาชนเดินทางสะดวก	ทำให้ประชาชนเดินทางสะดวกปลอดภัย	กองช่าง
๒๓๘	โครงการก่อสร้างถนนลาดยางแอสฟัลท์ติกคอนกรีตสายบ้านนางสุจินต์ รักษาแก้ว - บ้านนางน้อม งามอยู่ หมู่ที่ ๑๑	เพื่อให้ประชาชนมีเส้นทางในการคมนาคมที่สะดวก รวดเร็วและปลอดภัย	ทำการก่อสร้างถนนลาดยางแอสฟัลติกคอนกรีต กว้าง ๔ ม. ยาว ๘๐๐ ม. วางท่อระบายน้ำ ๓ จุดตามรายละเอียดแบบรูป	-	-	๘๐๐,๐๐๐	-	-	ร้อยละของประชาชนเดินทางสะดวกปลอดภัย	ประชาชนมีเส้นทางในการคมนาคมสะดวกขึ้น	กองช่าง

ที่	โครงการ	วัตถุประสงค์	เป้าหมาย (ผลผลิตของ โครงการ)	งบประมาณ					ตัวชี้วัด (KPI)	ผลที่คาดว่าจะ ได้รับ	หน่วยงาน รับผิดชอบ หลัก
				๒๕๖๖ (บาท)	๒๕๖๗ (บาท)	๒๕๖๘ (บาท)	๒๕๖๙ (บาท)	๒๕๗๐ (บาท)			
๒๓๙	โครงการก่อสร้างท่อลอด เหลี่ยม ค.ส.ล. หน้าบ้าน นางบุญทาบ สุริวงค์ หมู่ที่ ๑๑	เพื่อให้มีการระบาย น้ำที่สะดวกรวดเร็ว และไม่ท่วมขัง	ทำการก่อสร้างท่อ ลอดเหลี่ยมขนาด ๑.๕๐x๑.๕๐x๖ ม. รายละเอียดตาม แบบรูปที่กำหนด	-	-	๒๐๐,๐๐๐	-	-	ร้อยละของการ ระบายน้ำที่รวดเร็ว	มีการระบายน้ำใน พื้นที่ได้รวดเร็วไม่ เกิดน้ำท่วมขัง	กองช่าง
๒๔๐	โครงการก่อสร้างท่อลอด เหลี่ยม ค.ส.ล. ข้างบ้าน นางบุญทาบ สุริวงค์ หมู่ที่ ๑๑	เพื่อให้ประชาชนมี เส้นทางในการ คมนาคมที่สะดวก รวดเร็วและ ปลอดภัย	ทำการก่อสร้างท่อ ลอดเหลี่ยม กว้าง ๑.๕๐ ม. ยาว ๖ ม. ชนิด ๒ ช่อง ตามรายละเอียด และแบบรูปที่ กำหนด	-	-	๒๐๐,๐๐๐	-	-	ร้อยละของ ประชาชนเดินทาง สะดวก	ทำให้ประชาชน เดินทางสะดวก ปลอดภัย	กองช่าง
๒๔๑	โครงการขยายเขตประปา จากบ้านนายหนูอัด มะลิ ทอง ถึงบ้านนายสวัสดิ์ บุญส่ง หมู่ที่ ๑๑	เพื่อให้ประชาชนมี น้ำสำหรับอุปโภค - บริโภค อย่าง เพียงพอ	ทำการวางท่อ PE ขนาด ๒ นิ้ว ระยะทางยาว ๑,๐๐๐ ม. รายละเอียดตามที่ กำหนด	-	-	๒๐๐,๐๐๐	-	-	ร้อยละของ ประชาชนมีน้ำ อุปโภค ? บริโภค อย่างเพียงพอ	ทำให้ประชาชนใน พื้นที่ มีน้ำใช้อย่าง เพียงพอ	กองช่าง
๒๔๒	โครงการขยายเขตไฟฟ้า สาธารณะ บ้านนาย ประเสริฐ ละอองสด - บ้านนายชิต บุญศรี บ้าน วังไทร หมู่ที่ ๑๑	เพื่อให้ประชาชนมี ไฟฟ้าใช้อย่างทั่วถึง	ทำการติดตั้งระบบ ไฟฟ้าสาธารณะ แบบเสาพาดสาย รายละเอียดตาม ประมาณการที่การ ไฟฟ้าส่วนภูมิภาค สาขาทุ่งสงกำหนด	-	-	๘๐๐,๐๐๐	-	-	ร้อยละของ ประชาชนมีไฟฟ้า ใช้	ทำให้ประชาชนมี ไฟฟ้าใช้ครบทุก ครัวเรือน	กองช่าง

ที่	โครงการ	วัตถุประสงค์	เป้าหมาย (ผลผลิตของ โครงการ)	งบประมาณ					ตัวชี้วัด (KPI)	ผลที่คาดว่าจะ ได้รับ	หน่วยงาน รับผิดชอบ หลัก
				๒๕๖๖ (บาท)	๒๕๖๗ (บาท)	๒๕๖๘ (บาท)	๒๕๖๙ (บาท)	๒๕๗๐ (บาท)			
๒๔๓	โครงการติดตั้งไฟฟ้าแสงสว่างพลังงานแสงอาทิตย์สายบ้านนายวิโรจน์ ฤทธิ์มาก หมู่ที่ ๑๑	เพื่อให้ประชาชนมีแสงสว่างที่เพียงพอและปลอดภัย	ทำการติดตั้งโคมไฟฟ้าเสาเหล็กระบบแผงโซลาร์เซลล์จำนวน ๑ จุด ตามรายละเอียดที่กำหนด	๖๐,๐๐๐	-	-	-	-	ร้อยละของประชาชนมีไฟฟ้าสาธารณะใช้	ประชาชนมีไฟฟ้าสาธารณะใช้อย่างทั่วถึง	กองช่าง
๒๔๔	โครงการซ่อมแซมถนนลาดยางสายบ้านนายวิโรจน์ หมู่ที่ ๓ - อนามัยหนองปลิง หมู่ที่ ๑๑	เพื่อให้ประชาชนมีเส้นทางในการคมนาคมที่สะดวกรวดเร็ว	ทำการปรับปรุงถนนลาดยางแอสฟัลติกคอนกรีตกว้าง ๔ ม. ยาว ๑,๒๐๐ ม. หนา ๐.๐๕ ม. ตามรายละเอียดแบบรูป	-	-	๘๐๐,๐๐๐	-	-	ร้อยละของประชาชนเดินทางสะดวกปลอดภัย	ทำให้ประชาชนเดินทางสะดวกปลอดภัย	กองช่าง
๒๔๕	โครงการบุกเบิกสายบ้านควนไผ่ - เขตหมู่ที่ ๑๑ ต.นาไม้ไผ่ หมู่ที่ ๒	เพื่อให้ประชาชนมีเส้นทางในการคมนาคมที่สะดวกรวดเร็วและปลอดภัย	ทำการขยายเขตทางกว้าง ๖ ม. ยาว ๑,๒๐๐ ม. ลงดินถม หนา ๐.๑๕ ม. หินคลุกหนา ๐.๑๕ ม. ตามรายละเอียดแบบรูป	-	-	๖๐๐,๐๐๐	-	-	ร้อยละของประชาชนเดินทางสะดวกปลอดภัย	ทำให้ประชาชนเดินทางสะดวกปลอดภัย	กองช่าง

ที่	โครงการ	วัตถุประสงค์	เป้าหมาย (ผลผลิตของ โครงการ)	งบประมาณ					ตัวชี้วัด (KPI)	ผลที่คาดว่าจะ ได้รับ	หน่วยงาน รับผิดชอบ หลัก
				๒๕๖๖ (บาท)	๒๕๖๗ (บาท)	๒๕๖๘ (บาท)	๒๕๖๙ (บาท)	๒๕๗๐ (บาท)			
๒๔๖	โครงการขยายไหล่ทาง ค.ส.ล. จากบ้านนายแก้ว อินทร์แก้วศรี - บ้านนาง ชมไพร ยามา หมู่ที่ ๑๑	เพื่อให้ประชาชนมี เส้นทางในการ คมนาคมที่สะดวก รวดเร็วและ ปลอดภัย	ทำการก่อสร้างไหล่ ทาง ค.ส.ล. กว้าง ๑.๐๐ ม. รายละเอียดตาม แบบรูปที่กำหนด	-	๒๐๐,๐๐๐	-	-	-	ร้อยละของ ประชาชนเดินทาง สะดวก	ทำให้ประชาชน เดินทางสะดวก ปลอดภัย	กองช่าง
๒๔๗	โครงการซ่อมแซมระบบ ประปา บ้านวังไทร หมู่ที่ ๑๑	เพื่อให้ประชาชนมี น้ำสำหรับอุปโภค - บริโภคอย่าง เพียงพอ	ทำการปรับปรุง ระบบสูบน้ำ ระบบกรอง อาคาร ตามรายละเอียด แบบรูปที่กำหนด	-	-	๕๐๐,๐๐๐	-	-	ร้อยละของ ประชาชนมีน้ำ อุปโภค - บริโภค อย่างเพียงพอ	ทำให้ประชาชนไม่ ประสบปัญหาภัย แล้ง	กองช่าง
๒๔๘	โครงการติดตั้งไฟฟ้าแสง สว่างสายนายประเสริฐ ละอองสด หมู่ที่ ๑๑	เพื่อให้ประชาชนมี แสงสว่างที่ เพียงพอและปลอดภัย	รายการประมาณ การตามการไฟฟ้า ทุ่งสงกำหนด	-	๒๐๐,๐๐๐	-	-	-	ร้อยละของ ประชาชนมีไฟฟ้า สาธารณะใช้ ทั่วถึง	ประชาชนมีไฟฟ้า สาธารณะใช้อย่าง ทั่วถึง	กองช่าง
๒๔๙	ติดตั้งมุ้งลวดบริเวณประตู หน้าต่างและประตูของ ศูนย์พัฒนาเด็กเล็กทั้ง ๔ ศูนย์	-เพื่อป้องกัน โรคติดต่อภายใน ศพด.ที่มียุงเป็น พาหะนำโรค	- ติดตั้งมุ้งลวด บริเวณหน้าต่าง และประตู ทั้ง ๔ ศพด.	๓๐๐,๐๐๐	๓๐๐,๐๐๐	๓๐๐,๐๐๐	๓๐๐,๐๐๐	๓๐๐,๐๐๐	- ศพด.ทั้ง ๔ ศูนย์ ได้ติดตั้งมุ้งลวด ทั้ง ๔ ศูนย์	- เด็กในศพด.มี ความเสี่ยงกับ โรคติดต่อที่เกิด จากยุงเป็นพาหะ นำโรคลด	กอง การศึกษา
รวม	๒๔๙ โครงการ			๓๑,๙๑๗,๐๐๐	๕๒,๕๒๐,๐๐๐	๓๙,๕๖๕,๐๐๐	๑๗,๔๖๐,๐๐๐	๒,๓๕๐,๐๐๐			

ก. ยุทธศาสตร์จังหวัดที่ ๒ การพัฒนาการท่องเที่ยวบนพื้นฐานธรรมชาติ ธรรมชาติและศิลปวัฒนธรรม

ข. ยุทธศาสตร์การพัฒนาขององค์กรปกครองส่วนท้องถิ่นในเขตจังหวัด ๒ การบริหารจัดการทรัพยากรธรรมชาติ สิ่งแวดล้อมและพลังงาน

๔. ยุทธศาสตร์การพัฒนาด้านโครงสร้างพื้นฐาน

๔.๑ แผนงานการศาสนา วัฒนธรรมและนันทนาการ

ที่	โครงการ	วัตถุประสงค์	เป้าหมาย (ผลผลิตของ โครงการ)	งบประมาณ					ตัวชี้วัด (KPI)	ผลที่คาดว่าจะ ได้รับ	หน่วยงาน รับผิดชอบ หลัก
				๒๕๖๖ (บาท)	๒๕๖๗ (บาท)	๒๕๖๘ (บาท)	๒๕๖๙ (บาท)	๒๕๗๐ (บาท)			
๑	โครงการปรับปรุงภูมิทัศน์ บริเวณสระน้ำหนองปรือ หมู่ที่ ๑๐	เพื่อปรับปรุงให้ เป็นแหล่ง ท่องเที่ยว	ก่อสร้างทางเท้า ค. ส.ล. โดยรอบสระ ตามแบบที่กำหนด	๑,๕๐๐,๐๐๐	-	-	-	-	ร้อยละของ ประชาชนที่มา ท่องเที่ยว	ประชาชนมีสถานที่ ท่องเที่ยว	กองช่าง
๒	โครงการก่อสร้างศาลา กลางน้ำ บริเวณสระน้ำ หนองซุดไหล หมู่ที่ ๑๐	เพื่อปรับปรุงให้ แหล่งท่องเที่ยว	ก่อสร้างศาลา ค. ส.ล. ขนาด กว้าง ๖ x ๑๒ ม. ตาม แบบที่กำหนด	๑,๕๐๐,๐๐๐	-	-	-	-	ร้อยละของ ประชาชนที่มา ท่องเที่ยว	ประชาชนมีสถานที่ ท่องเที่ยว	กองช่าง
๓	โครงการปรับปรุงภูมิทัศน์ บริเวณคลองท่าหลวง บ้านวังไทร - หน้าวัดเขาโร หมู่ที่ ๑๑ - ๕	เพื่อให้ประชาชนมี สุขภาพจิตที่ดี สด ชื่น แจ่มใส	ทำการตกแต่งภูมิ ทัศน์ ๒ ข้างลำ คลอง ให้สวยงาม รายละเอียดตาม แบบรูปที่กำหนด	-	-	๒๐๐,๐๐๐	-	-	ประชาชนมี สุขภาพจิตที่ดี	ประชาชนมี สุขภาพจิตที่ดี สด ชื่น แจ่มใส	กองช่าง
รวม	๓ โครงการ			๓,๐๐๐,๐๐๐	-	๒๐๐,๐๐๐	-	-			

**รายละเอียดโครงการพัฒนา
แผนพัฒนาท้องถิ่น (พ.ศ. ๒๕๖๖ - ๒๕๗๐)**

องค์การบริหารส่วนตำบลเขาโร

ก. ยุทธศาสตร์จังหวัดที่ ๔ การพัฒนาคน ชุมชน และสังคมให้น่าอยู่ เข้มแข็ง ตามปรัชญาเศรษฐกิจพอเพียง

ข. ยุทธศาสตร์การพัฒนาขององค์กรปกครองส่วนท้องถิ่นในเขตจังหวัด ๓ การพัฒนาสังคมและคุณภาพชีวิต

๕. ยุทธศาสตร์การพัฒนาด้านสังคมการเมือง การปกครอง และสวัสดิการสังคม

๕.๑ แผนงานงบกลาง

ที่	โครงการ	วัตถุประสงค์	เป้าหมาย (ผลผลิตของ โครงการ)	งบประมาณ					ตัวชี้วัด (KPI)	ผลที่คาดว่าจะ ได้รับ	หน่วยงาน รับผิดชอบ หลัก
				๒๕๖๖ (บาท)	๒๕๖๗ (บาท)	๒๕๖๘ (บาท)	๒๕๖๙ (บาท)	๒๕๗๐ (บาท)			
๑	โครงการสนับสนุนเงิน สมทบกองทุนสวัสดิการ ชุมชนตำบลเขาโร	เพื่อให้การบริการ ด้านสวัสดิการของ ชุมชนครอบคลุม ในทุกเรื่องทั้งตำบล	สมทบกองทุน สวัสดิการชุมชน ตำบลเขาโร ให้บริการสมาชิก ทั้ง ๑๑ หมู่บ้าน	๑๐๐,๐๐๐	๑๐๐,๐๐๐	๑๐๐,๐๐๐	๑๐๐,๐๐๐	๑๐๐,๐๐๐	ร้อยละของจำนวน ผู้ได้รับสวัสดิการ	ประชาชนในตำบล ได้รับสวัสดิการขั้น พื้นฐานอย่าง ครอบคลุม	สำนักปลัด
๒	เบี้ยยังชีพผู้สูงอายุ	เพื่อพัฒนาคุณภาพ ชีวิตผู้สูงอายุ	จ่ายเบี้ยยังชีพ ให้กับผู้สูงอายุที่มี อายุ ๖๐ ปีขึ้นไป ตามเกณฑ์	๑๔,๐๐๐,๐๐๐	๑๔,๐๐๐,๐๐๐	๑๔,๐๐๐,๐๐๐	๑๔,๐๐๐,๐๐๐	๑๔,๐๐๐,๐๐๐	ร้อยละของ ผู้สูงอายุที่ได้รับ เบี้ย	ผู้สูงอายุมีคุณภาพ ชีวิตที่ดีขึ้น	สำนักปลัด
๓	เบี้ยยังชีพผู้พิการ	เพื่อพัฒนาคุณภาพ ชีวิตคนพิการ	จ่ายเบี้ยยังชีพผู้ พิการให้กับคน พิการ	๓,๐๐๐,๐๐๐	๓,๐๐๐,๐๐๐	๓,๐๐๐,๐๐๐	๓,๐๐๐,๐๐๐	๓,๐๐๐,๐๐๐	ร้อยละของผู้พิการ ที่ได้รับเบี้ยยังชีพ	คนพิการมีคุณภาพ ชีวิตที่ดีขึ้น	สำนักปลัด
๔	เบี้ยยังชีพผู้ป่วยเอดส์	เพื่อพัฒนาคุณภาพ ชีวิตผู้ป่วยเอดส์	จ่ายเบี้ยยังชีพ ให้กับผู้ป่วยเอดส์	๙๐,๐๐๐	๙๐,๐๐๐	๙๐,๐๐๐	๙๐,๐๐๐	๙๐,๐๐๐	ร้อยละของผู้ป่วย เอดส์ที่ได้รับเบี้ย	ผู้ป่วยเอดส์มี คุณภาพชีวิตที่ดีขึ้น	สำนักปลัด

ที่	โครงการ	วัตถุประสงค์	เป้าหมาย (ผลผลิตของ โครงการ)	งบประมาณ					ตัวชี้วัด (KPI)	ผลที่คาดว่าจะได้รับ	หน่วยงาน รับผิดชอบ หลัก
				๒๕๖๖ (บาท)	๒๕๖๗ (บาท)	๒๕๖๘ (บาท)	๒๕๖๙ (บาท)	๒๕๗๐ (บาท)			
๕	โครงการวัยเรียนวัยใสรัก อย่างไรไม่ให้เสี่ยง	เพื่อปลูกฝังให้เด็ก และเยาวชนเข้าใจ ถึงพัฒนาการด้าน ต่างๆของวัยรุ่น และสามารถดูแล ตนเองได้	จัดอบรมให้ความรู้ แก่เด็กและเยาวชน ในพื้นที่ตำบลเขาโร	๓๐,๐๐๐	๓๐,๐๐๐	๓๐,๐๐๐	๓๐,๐๐๐	๓๐,๐๐๐	อัตราการลดลง ของจำนวนเด็ก และเยาวชนที่ ตั้งครรภ์ก่อนวัยอัน ควร	เด็กและเยาวชน เข้าใจในพัฒนาการ ด้านต่างๆของ วัยรุ่น	สำนักปลัด
๖	โครงการส่งเสริม สนับสนุนการดำเนินงาน โรงเรียนผู้สูงอายุ	เพื่อให้ผู้สูงอายุใช้ เวลาว่างให้เป็น ประโยชน์และ พัฒนาคุณภาพ ชีวิตผู้สูงอายุ	ผู้สูงอายุตำบลเขา โร	๕๐,๐๐๐	๕๐,๐๐๐	๕๐,๐๐๐	๕๐,๐๐๐	๕๐,๐๐๐	ร้อยละของ ผู้สูงอายุที่เข้าร่วม กิจกรรม	ผู้สูงอายุใช้เวลาว่าง ให้เป็นประโยชน์	สำนักปลัด
๗	โครงการห่วงใยใส่ใจผู้ พิการและผู้ด้อยโอกาส	เพื่อให้ผู้พิการ ผู้ด้อยโอกาสมี ความรู้และได้รับ การดูแล	ผู้พิการและ ผู้ด้อยโอกาสใน ตำบลเขาโร	๑๐,๐๐๐	๑๐,๐๐๐	๑๐,๐๐๐	๑๐,๐๐๐	๑๐,๐๐๐	ร้อยละของผู้พิการ และผู้ด้อยโอกาสที่ เข้าร่วมโครงการ	ผู้พิการและผู้ด้อย โอกาสได้รับความ ช่วยเหลือ	สำนักปลัด
๘	โครงการให้ความ ช่วยเหลือประชาชน ด้าน การส่งเสริมและพัฒนา คุณภาพชีวิต	เพื่อพัฒนาคุณภาพ ชีวิต ผู้ด้อยโอกาส และครอบครัวผู้มี รายได้น้อย ผู้สูงอายุ คนพิการ และผู้ประสพภัย	ประชาชนในพื้นที่ ที่ได้รับความ เดือดร้อน ที่ได้ ลงทะเบียน ผ่าน การรับรองจาก ผู้นำชุมชน และ ผ่านการพิจารณา จากคณะกรรมการ ช่วยเหลือ ประชาชน	๓๐,๐๐๐	๓๐,๐๐๐	๓๐,๐๐๐	๓๐,๐๐๐	๓๐,๐๐๐	ร้อยละของ ประชาชน ผู้ประสพภัยได้รับ การช่วยเหลือ	กลุ่มเป้าหมาย ได้รับการช่วยเหลือ ในด้านพื้นฐานใน การดำรงชีวิต	สำนักปลัด
รวม	๘ โครงการ			๑๗,๓๑๐,๐๐๐	๑๗,๓๑๐,๐๐๐	๑๗,๓๑๐,๐๐๐	๑๗,๓๑๐,๐๐๐	๑๗,๓๑๐,๐๐๐			

ก. ยุทธศาสตร์จังหวัดที่ ๔ การพัฒนาคน ชุมชน และสังคมให้น่าอยู่ เข้มแข็ง ตามปรัชญาเศรษฐกิจพอเพียง

ข. ยุทธศาสตร์การพัฒนาขององค์กรปกครองส่วนท้องถิ่นในเขตจังหวัด ๕ การเสริมสร้างธรรมาภิบาลและการบริหารกิจการบ้านเมืองที่ดี

๕. ยุทธศาสตร์การพัฒนาด้านสังคมการเมือง การปกครอง และสวัสดิการสังคม

๕.๒ แผนงานบริหารงานทั่วไป

ที่	โครงการ	วัตถุประสงค์	เป้าหมาย (ผลผลิตของ โครงการ)	งบประมาณ					ตัวชี้วัด (KPI)	ผลที่คาดว่าจะได้รับ	หน่วยงาน รับผิดชอบ หลัก
				๒๕๖๖ (บาท)	๒๕๖๗ (บาท)	๒๕๖๘ (บาท)	๒๕๖๙ (บาท)	๒๕๗๐ (บาท)			
๑	โครงการจัดการเลือกตั้ง ผู้บริหารท้องถิ่นของ องค์การบริหารส่วนตำบล เขาโร	เพื่อส่งเสริมการ เลือกตั้งในระบอบ ประชาธิปไตย	เลือกตั้งผู้บริหาร ท้องถิ่นและสมาชิก สภาท้องถิ่น	๕๐๐,๐๐๐	๕๐๐,๐๐๐	๕๐๐,๐๐๐	๕๐๐,๐๐๐	๕๐๐,๐๐๐	ร้อยละของผู้มาใช้ สิทธิเลือกตั้ง	ประชาชนมีส่วนร่วม ในการเลือกตั้ง	สำนักปลัด
๒	โครงการประชุมประชาคม หมู่บ้าน	เพื่อส่งเสริมการมี ส่วนร่วมของ ประชาชนในการ พัฒนา	ร่วมจัดประชาคม หมู่บ้านกับ กรรมการหมู่บ้าน และส่วนราชการ ต่างๆ	๑๐๐,๐๐๐	๑๐๐,๐๐๐	๑๐๐,๐๐๐	๑๐๐,๐๐๐	๑๐๐,๐๐๐	ร้อยละจำนวน ข้อมูลที่ได้	ประชาชนเข้ามามี ส่วนร่วมในการ พัฒนาท้องถิ่น	สำนักปลัด
รวม	๒ โครงการ			๖๐๐,๐๐๐	๖๐๐,๐๐๐	๖๐๐,๐๐๐	๖๐๐,๐๐๐	๖๐๐,๐๐๐			

ก. ยุทธศาสตร์จังหวัดที่ ๕ การรักษาความมั่นคงและความสงบเรียบร้อย

ข. ยุทธศาสตร์การพัฒนาขององค์กรปกครองส่วนท้องถิ่นในเขตจังหวัด ๓ การพัฒนาสังคมและคุณภาพชีวิต

๕. ยุทธศาสตร์การพัฒนาด้านสังคมการเมือง การปกครอง และสวัสดิการสังคม

๕.๑ แผนงานการรักษาความสงบภายใน

ที่	โครงการ	วัตถุประสงค์	เป้าหมาย (ผลผลิตของ โครงการ)	งบประมาณ					ตัวชี้วัด (KPI)	ผลที่คาดว่าจะ ได้รับ	หน่วยงาน รับผิดชอบ หลัก
				๒๕๖๖ (บาท)	๒๕๖๗ (บาท)	๒๕๖๘ (บาท)	๒๕๖๙ (บาท)	๒๕๗๐ (บาท)			
๑	โครงการติดตั้งกล้อง CCTV ๓ จุด , บริเวณปากซอย เรือนทวด , สามแยกบ้าน นายแคล้ว มณีโชติ , สาย ต่อนพังताल - วังจิก หมู่ที่ ๑	เพื่อให้ประชาชนมีความปลอดภัยในชีวิตและทรัพย์สิน	ทำการติดตั้งกล้องวงจรปิด CCTV พร้อมระบบควบคุมตามรายละเอียดที่กำหนด	๒๐๐,๐๐๐	-	-	-	-	ร้อยละของประชาชนที่มีความปลอดภัยในชีวิตและทรัพย์สิน	ทำให้ประชาชนมีความปลอดภัยในชีวิตและทรัพย์สิน	กองช่าง
๒	โครงการฝึกอบรมการป้องกันและระงับอัคคีภัย	เพื่อให้ผู้เข้ารับการฝึกอบรมมีความรู้ความเข้าใจในด้านการป้องกันและระงับอัคคีภัย	ประชาชนในตำบลเขาโรจำนวน ๕๐ คน	๓๐,๐๐๐	๓๐,๐๐๐	๓๐,๐๐๐	๓๐,๐๐๐	๓๐,๐๐๐	ร้อยละของผู้เข้าร่วมฝึกอบรม	ประชาชนมีความในการป้องกันและระงับอัคคีภัยเพิ่มขึ้น	สำนักปลัด
๓	โครงการฝึกอบรมทบทวนอปพร.	เพื่ออบรมให้ความรู้แก่ อปพร.	อปพร.ในตำบลเขาโร	๕๐,๐๐๐	๕๐,๐๐๐	๕๐,๐๐๐	๕๐,๐๐๐	๕๐,๐๐๐	ร้อยละของผู้เข้ารับการอบรม	อปพร.มีความรู้ในการปฏิบัติหน้าที่	สำนักปลัด
๔	โครงการรณรงค์ป้องกันอันตรายและลดอุบัติเหตุทางถนนช่วงเทศกาลสงกรานต์	เพื่ออำนวยความสะดวกให้ประชาชนในการเดินทาง	ตั้งจุดบริการประชาชนจำนวน ๑ จุด ถนนสายบ่อล้อ-ลำทับ หมู่ที่ ๕	๓๐,๐๐๐	๓๐,๐๐๐	๓๐,๐๐๐	๓๐,๐๐๐	๓๐,๐๐๐	ร้อยละของประชาชนที่ใช้บริการ	อุบัติเหตุในช่วงเทศกาลบนถนนในเขตพื้นที่ลดลง	สำนักปลัด

ที่	โครงการ	วัตถุประสงค์	เป้าหมาย (ผลผลิตของ โครงการ)	งบประมาณ					ตัวชี้วัด (KPI)	ผลที่คาดว่าจะ ได้รับ	หน่วยงาน รับผิดชอบ หลัก
				๒๕๖๖ (บาท)	๒๕๖๗ (บาท)	๒๕๖๘ (บาท)	๒๕๖๙ (บาท)	๒๕๗๐ (บาท)			
๕	โครงการฝึกอบรมชุดปฏิบัติการ จิตอาสาภัยพิบัติประจำองค์กร บริหารส่วนตำบลเขาโร	๑. เพื่อเสริมสร้าง ศักยภาพและความ เข้มแข็งให้แก่องค์กร บริหารส่วนตำบล และ เทศบาลตำบล ให้มี บุคลากรที่สามารถ ปฏิบัติหน้าที่ช่วยเหลือ เจ้าพนักงานในการ ป้องกันและบรรเทาสา ธารณภัย ๒. เพื่อส่งเสริมความรู้ ด้านการจัดการสาธาณ ภัยเบื้องต้น ระบบ บัญชาการเหตุการณ์ (Incident Command System : ICS) การ ควบคุมสั่งการ การ บริหารจัดการสาธาณ ภัยในพื้นที่เกิดเหตุ ที่มี รูปแบบและมาตรฐาน เดียวกัน ๓. เพื่อสนับสนุนให้ โครงการจิตอาสา พระราชทาน ๙๐๔ วปร. ในระดับพื้นที่ให้มี ความเข้มแข็งและมี ทักษะความรู้ ความ ชำนาญในการจัดการภัย พิบัติ	จิตอาสาภัยพิบัติ อบต. เขาโร	๓๐๐,๐๐๐	๓๐๐,๐๐๐	๓๐๐,๐๐๐	๓๐๐,๐๐๐	๓๐๐,๐๐๐	ร้อยละของจิตอาสาภัย พิบัติ ที่เข้าร่วมโครงการ	๑. ผู้เข้ารับการฝึกอบรม สามารถปฏิบัติหน้าที่ ช่วยเหลือเจ้าพนักงาน ในการป้องกันและ บรรเทาสาธารณภัยใน พื้นที่เกิดเหตุได้อย่าง ถูกต้อง รวดเร็ว เป็น ระบบ และมีมาตรฐาน เดียวกัน ๒. ผู้เข้ารับการ ฝึกอบรมสามารถให้การ สนับสนุนการปฏิบัติงาน ของกองอำนาจการ ป้องกันและบรรเทาสา ธารณภัยแห่งพื้นที่ เมื่อ เกิดสาธารณภัย ได้อย่าง มีประสิทธิภาพ ลดความ สูญเสียในชีวิตและ ทรัพย์สินจากสาธาณ ภัย	สำนักปลัด

ที่	โครงการ	วัตถุประสงค์	เป้าหมาย (ผลผลิตของ โครงการ)	งบประมาณ					ตัวชี้วัด (KPI)	ผลที่คาดว่าจะ ได้รับ	หน่วยงาน รับผิดชอบ หลัก
				๒๕๖๖ (บาท)	๒๕๖๗ (บาท)	๒๕๖๘ (บาท)	๒๕๖๙ (บาท)	๒๕๗๐ (บาท)			
๖	โครงการส่งเสริมความรู้ เกี่ยวกับการป้องกันและ บรรเทาสาธารณภัย	เพื่ออบรมให้ ความรู้แก่ ประชาชนในตำบล เขาโร	ประชาชนในตำบล เขาโร	๓๐,๐๐๐	๓๐,๐๐๐	๓๐,๐๐๐	๓๐,๐๐๐	๓๐,๐๐๐	ร้อยละของ ผู้เข้าร่วมฝึกอบรม	ประชาชนมีความ ในการป้องกันและ บรรเทาสาธารณ ภัย	สำนักปลัด
๗	โครงการรณรงค์ป้องกัน การอันตรายและลด อุบัติเหตุทางถนนช่วง เทศกาลปีใหม่	เพื่ออำนวยความสะดวกให้ สะดวกให้ ประชาชนในการ เดินทาง	ตั้งจุดบริการ ประชาชนจำนวน ๑ จุด ถนนสายบ่อ ล้อ-ลำทับ หมู่ที่ ๕	๓๐,๐๐๐	๓๐,๐๐๐	๓๐,๐๐๐	๓๐,๐๐๐	๓๐,๐๐๐	ร้อยละของ ประชาชนที่ใช้ บริการ	อุบัติเหตุในช่วง เทศกาลบนถนนใน เขตพื้นที่ลดลง	สำนักปลัด
๘	โครงการบริหารจัดการ ศูนย์ปฏิบัติการร่วมในการ ช่วยเหลือประชาชนของ องค์กรปกครองส่วน ท้องถิ่น	เพื่ออำนวยความสะดวก และบริหารจัดการ ศูนย์ปฏิบัติการ ช่วยเหลือประชาชน	จัดตั้งศูนย์ปฏิบัติ การร่วมในการ ช่วยเหลือ ประชาชนของ องค์กรปกครอง ส่วนท้องถิ่น	๒๐,๐๐๐	๒๐,๐๐๐	๒๐,๐๐๐	๒๐,๐๐๐	๒๐,๐๐๐	ร้อยละของ ประชาชนที่ไปใช้ บริการศูนย์ฯ	มีศูนย์บริการ ช่วยเหลือ ประชาชนใน อำเภอทุ่งสง	สำนักปลัด
๙	โครงการอบรมให้ความรู้ เกี่ยวกับอาชีพและ กฎหมาย	เพื่อให้กลุ่มอาชีพมี แนวทางในการ สร้างอาชีพและ สร้างรายได้	ผู้นำชุมชนและ กลุ่มอาชีพ	๓๕,๐๐๐	๓๕,๐๐๐	๓๕,๐๐๐	๓๕,๐๐๐	๓๕,๐๐๐	ร้อยละของ ผู้เข้าร่วมฝึกอบรม	กลุ่มอาชีพได้รับ ความรู้เกี่ยวกับการ ประกอบอาชีพ	สำนักปลัด
รวม	๙ โครงการ			๙๙๕,๐๐๐	๙๙๕,๐๐๐	๙๙๕,๐๐๐	๙๙๕,๐๐๐	๙๙๕,๐๐๐			

ก. ยุทธศาสตร์จังหวัดที่ ๕ การรักษาความมั่นคงและความสงบเรียบร้อย

ข. ยุทธศาสตร์การพัฒนาขององค์กรปกครองส่วนท้องถิ่นในเขตจังหวัด ๓ การพัฒนาสังคมและคุณภาพชีวิต

๕. ยุทธศาสตร์การพัฒนาด้านสังคมการเมือง การปกครอง และสวัสดิการสังคม

๕.๒ แผนงานสร้างความเข้มแข็งของชุมชน

ที่	โครงการ	วัตถุประสงค์	เป้าหมาย (ผลผลิตของ โครงการ)	งบประมาณ					ตัวชี้วัด (KPI)	ผลที่คาดว่าจะ ได้รับ	หน่วยงาน รับผิดชอบ หลัก
				๒๕๖๖ (บาท)	๒๕๖๗ (บาท)	๒๕๖๘ (บาท)	๒๕๖๙ (บาท)	๒๕๗๐ (บาท)			
๑	โครงการอบรมให้ความรู้ การป้องกันแก้ไขปัญหายา เสพติดและส่งเสริม ประชาธิปไตยในชุมชน	เพื่อแก้ไขปัญหายา เสพติดในพื้นที่ ตำบลเขาโร	ประชาชนในตำบล เขาโรทั้ง ๑๑ หมู่บ้าน	๘๐,๐๐๐	๘๐,๐๐๐	๘๐,๐๐๐	๘๐,๐๐๐	๘๐,๐๐๐	ร้อยละของ ผู้เข้าร่วมกิจกรรม	ประชาชนมีความรู้ ในการป้องกันและ แก้ไขปัญหายาเสพติด	สำนักปลัด
๒	โครงการประชาสัมพันธ์ รณรงค์และแก้ไขปัญหายา เสพติด	เพื่อแก้ไขปัญหายา เสพติดในพื้นที่ ตำบลเขาโร	ประชาชนในตำบล เขาโรทั้ง ๑๑ หมู่บ้าน	๔๐,๐๐๐	๔๐,๐๐๐	๔๐,๐๐๐	๔๐,๐๐๐	๔๐,๐๐๐	ร้อยละของ ประชาชนในตำบล เขาโร	ประชาชนมีความรู้ ในการป้องกันและ แก้ไขปัญหายาเสพติด	สำนักปลัด
๓	โครงการส่งเสริมและ พัฒนาสตรีตำบลเขาโร	มีความรู้ความ เข้าใจเกี่ยวกับ บทบาทของสตรีใน การชุมชน	สตรีในตำบลเขาโร	๑๐๐,๐๐๐	๑๐๐,๐๐๐	๑๐๐,๐๐๐	๑๐๐,๐๐๐	๑๐๐,๐๐๐	ร้อยละของ ผู้เข้าร่วมกิจกรรม	เพิ่มบทบาทของ สตรีในตำบลเขาโร	สำนักปลัด
๔	โครงการจัดทำสื่อ ประชาสัมพันธ์กลุ่มอาชีพ และผลิตภัณฑ์สินค้าชุมชน	ส่งเสริมการ ดำเนินงานของ กลุ่มอาชีพและ ผลิตภัณฑ์สินค้า ชุมชนให้ประชาชน ได้รับทราบ	กลุ่มอาชีพและ ประชาชนที่สนใจ	๓๐,๐๐๐	๓๐,๐๐๐	๓๐,๐๐๐	๓๐,๐๐๐	๓๐,๐๐๐	ร้อยละของ ประชาชนในตำบล เขาโร	กลุ่มอาชีพและ ผลิตภัณฑ์สินค้า ชุมชนสามารถ ประกอบอาชีพได้	สำนักปลัด

ที่	โครงการ	วัตถุประสงค์	เป้าหมาย (ผลผลิตของ โครงการ)	งบประมาณ					ตัวชี้วัด (KPI)	ผลที่คาดว่าจะ ได้รับ	หน่วยงาน รับผิดชอบ หลัก
				๒๕๖๖ (บาท)	๒๕๖๗ (บาท)	๒๕๖๘ (บาท)	๒๕๖๙ (บาท)	๒๕๗๐ (บาท)			
๕	โครงการส่งเสริมและ พัฒนาอาชีพตำบลเขาโร	เพื่อพัฒนาความรู้ และทักษะอาชีพ ให้กับประชาชน	ประชาชนตำบล เขาโร	๕๐,๐๐๐	๕๐,๐๐๐	๕๐,๐๐๐	๕๐,๐๐๐	๕๐,๐๐๐	ร้อยละของ ผู้เข้าร่วมกิจกรรม	ประชาชนมีความรู้ มีทักษะในการ ประกอบอาชีพ	สำนักปลัด
รวม	๕ โครงการ			๓๐๐,๐๐๐	๓๐๐,๐๐๐	๓๐๐,๐๐๐	๓๐๐,๐๐๐	๓๐๐,๐๐๐			

รายละเอียดโครงการพัฒนา
แผนพัฒนาท้องถิ่น (พ.ศ. ๒๕๖๖ - ๒๕๗๐)
องค์การบริหารส่วนตำบลเขาโร

- ก. ยุทธศาสตร์จังหวัดที่ ๓ การบริหารจัดการทรัพยากรธรรมชาติและสิ่งแวดล้อมอย่างยั่งยืน
- ข. ยุทธศาสตร์การพัฒนาขององค์กรปกครองส่วนท้องถิ่นในเขตจังหวัด ๒ การบริหารจัดการทรัพยากรธรรมชาติและสิ่งแวดล้อมและพลังงาน
๖. ยุทธศาสตร์การพัฒนาด้านการอนุรักษ์ทรัพยากรธรรมชาติและสิ่งแวดล้อม
- ๖.๑ แผนงานการเกษตร

ที่	โครงการ	วัตถุประสงค์	เป้าหมาย (ผลผลิตของ โครงการ)	งบประมาณ					ตัวชี้วัด (KPI)	ผลที่คาดว่าจะ ได้รับ	หน่วยงาน รับผิดชอบ หลัก
				๒๕๖๖ (บาท)	๒๕๖๗ (บาท)	๒๕๖๘ (บาท)	๒๕๖๙ (บาท)	๒๕๗๐ (บาท)			
๑	โครงการขุดสระเก็บน้ำ บริเวณศาลาประชุม หมู่ที่ ๔	เพื่อใช้กักเก็บน้ำไว้ ใช้ในฤดูแล้ง	ทำการขุดสระน้ำ ขนาด ๔๐ x ๔๐ ม. ตามแบบรูป และรายละเอียดที่ กำหนด	-	-	๔๕๐,๐๐๐	-	-	ร้อยละของ ประชาชนในพื้นที่ มีน้ำใช้ในฤดูแล้ง	ทำให้ประชาชนใน พื้นที่มีน้ำใช้ในฤดู แล้ง	กองช่าง
๒	โครงการขุดลอกห้วยหิน หมู่ที่ ๖	เพื่อให้ประชาชนมี การระบายน้ำที่ สะดวกรวดเร็วและ ไม่ท่วมขัง	ทำการขุดลอก ความกว้าง ๔.๐๐ ม. ลึก ๒.๐๐ ม. ยาว ๑,๕๐๐ ม. ปริมาตรดินขุดไม่ น้อยกว่า ๔,๕๐๐ ลบ.ม.	-	-	๒๐๐,๐๐๐	-	-	ร้อยละของ ประชาชนมีการ ระบายน้ำที่รวดเร็ว	ทำให้ประชาชนมี การระบายน้ำที่ รวดเร็ว	กองช่าง

ที่	โครงการ	วัตถุประสงค์	เป้าหมาย (ผลผลิตของ โครงการ)	งบประมาณ					ตัวชี้วัด (KPI)	ผลที่คาดว่าจะ ได้รับ	หน่วยงาน รับผิดชอบ หลัก
				๒๕๖๖ (บาท)	๒๕๖๗ (บาท)	๒๕๖๘ (บาท)	๒๕๖๙ (บาท)	๒๕๗๐ (บาท)			
๓	โครงการขุดลอกคลองท่า หลวง แม่น้ำตรัง บริเวณ พื้นที่ หมู่ที่ ๖	เพื่อให้ประชาชนมี การระบายน้ำที่ สะดวกรวดเร็วและ ไม่ท่วมขัง	ทำการขุดลอก ความกว้าง ๕๐.๐๐ ม. ลึก ๔.๐๐ ม. ยาว ๓,๕๐๐ ม. ปริมาตรดินขุดไม่ น้อยกว่า ๖,๕๐๐ ลบ.ม.	-	-	๑,๘๐๐,๐๐๐	-	-	ร้อยละของ ประชาชนมีการ ระบายน้ำที่รวดเร็ว	ทำให้ประชาชนมี การระบายน้ำที่ รวดเร็ว	กองช่าง
๔	โครงการศาสตร์พระราช สู่การพัฒนาที่ยั่งยืน	เพื่อส่งเสริมการ ประกอบอาชีพ ทางการเกษตร	เกษตรรุ่นใหม่ นำปรัชญา เศรษฐกิจพอเพียง มาใช้	๒๐๐,๐๐๐	๒๐๐,๐๐๐	๒๐๐,๐๐๐	๒๐๐,๐๐๐	๒๐๐,๐๐๐	ร้อยละ๘๐ของ เกษตรกรนำไป ปฏิบัติใน ชีวิตประจำวัน	ประชาชนในชุมชน มีงานทำมีรายได้	สำนักปลัด
๕	โครงการปลูกป่าเฉลิมพระ เกียรติ	เพื่อเพิ่มพื้นที่ป่าใน ตำบลเขาโรตาม แนวทาง พระราชดำริเพื่อ อนุรักษ์ ทรัพยากรธรรมชาติ	ปลูกซ่อมป่าในที่ สาธารณะประมาณ ๕๐๐๓ต้น	๔๐,๐๐๐	๔๐,๐๐๐	๔๐,๐๐๐	๔๐,๐๐๐	๔๐,๐๐๐	มีปริมาณป่าเพิ่มขึ้น ในตำบลเขาโร	มีพื้นที่ป่าไม่เพิ่มขึ้น	สำนักปลัด
๖	โครงการส่งเสริมการ เรียนรู้ตามหลักปรัชญา เศรษฐกิจพอเพียง	เพื่อเป็นต้นแบบ ให้กับประชาชนใน การทำเกษตรแบบ เศรษฐกิจพอเพียง	ส่งเสริมการทำ เกษตรแบบเศรษฐกิจ พอเพียงบริเวณ หน้าที่ทำการ องค์การบริหารวณ ตำบลเขาโร	๑๒๕,๐๐๐	๑๒๕,๐๐๐	๑๒๕,๐๐๐	๑๒๕,๐๐๐	๑๒๕,๐๐๐	ร้อยละของ ประชาชนที่สนใจ ศึกษาดูแบบ เศรษฐกิจ พอเพียง	ประชาชนมีความรู้ ความเข้าใจและ นำมาปรับใช้ใน ชีวิต	สำนักปลัด

ที่	โครงการ	วัตถุประสงค์	เป้าหมาย (ผลผลิตของ โครงการ)	งบประมาณ					ตัวชี้วัด (KPI)	ผลที่คาดว่าจะ ได้รับ	หน่วยงาน รับผิดชอบ หลัก
				๒๕๖๖ (บาท)	๒๕๖๗ (บาท)	๒๕๖๘ (บาท)	๒๕๖๙ (บาท)	๒๕๗๐ (บาท)			
๗	โครงการส่งเสริมการปลูก ผักสวนครัวรั้วกินได้	เพื่อให้ประชาชนมี แหล่งอาหารไว้ บริโภคในครัวเรือน และน้อมนำหลัก ปรัชญาเศรษฐกิจ พอเพียงมาปรับใช้ ในการดำเนินชีวิต	ประชาชนในตำบล เขาโรน้อมนำหลัก ปรัชญาเศรษฐกิจ พอเพียงมาปรับใช้ ในการดำเนินชีวิต ลดรายจ่ายภายใน ครัวเรือน	๓๐,๐๐๐	๓๐,๐๐๐	๓๐,๐๐๐	๓๐,๐๐๐	๓๐,๐๐๐	ร้อยละของ ประชาชนในตำบล เขาโรเข้าร่วม โครงการนำไปใช้ และปฏิบัติใน ชีวิตประจำวัน	ประชาชนในตำบล มีแหล่งอาหารไว้ บริโภคลดรายจ่าย ในครัวเรือน และ บริโภคผักปลอด สารพิษ	กองช่าง
๘	โครงการปรับปรุงภูมิทัศน์ ที่สาธารณะภายในตำบล เขาโร	ใช้เป็นที่พักผ่อน หย่อนใจของ ประชาชนในพื้นที่	ปรับปรุงภูมิทัศน์ พื้นที่สาธารณะ ภายในพื้นที่ตำบล เขาโร	๑๐๐,๐๐๐	๑๐๐,๐๐๐	๑๐๐,๐๐๐	๑๐๐,๐๐๐	๑๐๐,๐๐๐	ร้อยละของ ประชาชนที่มาใช้ บริการ	มีสถานที่พักผ่อน หย่อนใจของ ประชาชนในพื้นที่	สำนักปลัด
๙	โครงการอนุรักษ์ พันธุกรรมพืชอันสืบ เนื่องมาจากพระราชดำริ สมเด็จพระกนิษฐาธิราช เจ้ากรมสมเด็จพระเทพ รัตนราชสุดาฯ สยามบรม ราชกุมารี	จัดฝึกอบรมให้ ความรู้แก่ ประชาชนในพื้นที่ ตำบลเขาโร จำนวน 30 คน	ประชาชนในพื้นที่ ตำบลเขาโร จำนวน 30 คน	30,000	30,000	30,000	30,000	30,000	ร้อยละของผู้เข้ารับ การฝึกอบรม	ประชาชนมีความรู้ ความเข้าใจ เกี่ยวกับพันธุกรรม พืช	สำนักปลัด
รวม	๙ โครงการ			๕๒๕,๐๐๐	๕๒๕,๐๐๐	๕๒๕,๐๐๐	๕๒๕,๐๐๐	๕๒๕,๐๐๐			

รายละเอียดโครงการพัฒนา
แผนพัฒนาท้องถิ่น (พ.ศ. ๒๕๖๖ - ๒๕๗๐)
องค์การบริหารส่วนตำบลเขาโร

ก. ยุทธศาสตร์จังหวัดที่ ๒ การพัฒนาการท่องเที่ยวบนพื้นฐานธรรมชาติ ธรรมชาติและศิลปวัฒนธรรม

ข. ยุทธศาสตร์การพัฒนาขององค์กรปกครองส่วนท้องถิ่นในเขตจังหวัด ๑ การพัฒนาเศรษฐกิจ

๗. ยุทธศาสตร์การพัฒนาด้านเศรษฐกิจ

๗.๑ แผนงานการศาสนา วัฒนธรรมและนันทนาการ

ที่	โครงการ	วัตถุประสงค์	เป้าหมาย (ผลผลิตของ โครงการ)	งบประมาณ					ตัวชี้วัด (KPI)	ผลที่คาดว่าจะได้รับ	หน่วยงาน รับผิดชอบ หลัก
				๒๕๖๖ (บาท)	๒๕๖๗ (บาท)	๒๕๖๘ (บาท)	๒๕๖๙ (บาท)	๒๕๗๐ (บาท)			
๑	โครงการส่งเสริมและ พัฒนาการท่องเที่ยวตำบล เขาโร	เพื่อให้สถานที่ ท่องเที่ยวของ ตำบลเขาโรเป็นที่ รู้จักของ นักท่องเที่ยว	เพื่อปรับปรุงแหล่ง ท่องเที่ยวให้พร้อม รองรับ นักท่องเที่ยว	๔๐,๐๐๐	๔๐,๐๐๐	๔๐,๐๐๐	๔๐,๐๐๐	๔๐,๐๐๐	ร้อยละของจำนวน นักท่องเที่ยว เพิ่มขึ้น	สถานที่ท่องเที่ยว ของตำบลเขาโร เป็นที่รู้จักของ นักท่องเที่ยว	สำนักงาน ปลัด
รวม	๑ โครงการ			๔๐,๐๐๐	๔๐,๐๐๐	๔๐,๐๐๐	๔๐,๐๐๐	๔๐,๐๐๐			

ก. ยุทธศาสตร์จังหวัดที่ ๔ การพัฒนาคน ชุมชน และสังคมให้น่าอยู่ เข้มแข็ง ตามปรัชญาเศรษฐกิจพอเพียง

ข. ยุทธศาสตร์การพัฒนาขององค์กรปกครองส่วนท้องถิ่นในเขตจังหวัด ๓ การพัฒนาสังคมและคุณภาพชีวิต

๗. ยุทธศาสตร์การพัฒนาด้านเศรษฐกิจ

๗.๒ แผนงานสังคมสงเคราะห์

ที่	โครงการ	วัตถุประสงค์	เป้าหมาย (ผลผลิตของ โครงการ)	งบประมาณ					ตัวชี้วัด (KPI)	ผลที่คาดว่าจะ ได้รับ	หน่วยงาน รับผิดชอบ หลัก
				๒๕๖๖ (บาท)	๒๕๖๗ (บาท)	๒๕๖๘ (บาท)	๒๕๖๙ (บาท)	๒๕๗๐ (บาท)			
๑	โครงการส่งเสริมอาชีพ ให้กับประชาชนตำบลเขา โร	เพื่อเป็นการสร้าง งาน สร้างรายได้ ให้กับประชาชน	ประชาชนในพื้นที่ ตำบลเขาโร จำนวน ๑๐๐ คน	๑๐๐,๐๐๐	๑๐๐,๐๐๐	๑๐๐,๐๐๐	๑๐๐,๐๐๐	๑๐๐,๐๐๐	ร้อยละของ ประชาชนมีอาชีพ และมีรายได้เสริม	ประชาชนได้รับ ความรู้เกี่ยวกับการ ประกอบอาชีพ	สำนักงาน ปลัด
รวม	๑ โครงการ			๑๐๐,๐๐๐	๑๐๐,๐๐๐	๑๐๐,๐๐๐	๑๐๐,๐๐๐	๑๐๐,๐๐๐			

๒. บัญชีโครงการพัฒนาท้องถิ่น

แบบ ผ. ๐๒/๑

รายละเอียดโครงการพัฒนา
ที่นำมาจากแผนพัฒนาหมู่บ้านและแผนพัฒนาชุมชน
(พ.ศ. ๒๕๖๖ - ๒๕๗๐)
องค์การบริหารส่วนตำบลเขาโร

- ก. ยุทธศาสตร์จังหวัดที่ ๑ การบริหารจัดการเกษตรและอุตสาหกรรมสู่มาตรฐานครบวงจร และเป็นมิตรกับสิ่งแวดล้อม
ข. ยุทธศาสตร์การพัฒนาขององค์กรปกครองส่วนท้องถิ่นในเขตจังหวัด ๔ การพัฒนาโครงสร้างพื้นฐาน
๔. ยุทธศาสตร์การพัฒนาด้านโครงสร้างพื้นฐาน

ที่	โครงการ	วัตถุประสงค์	เป้าหมาย (ผลผลิตของ โครงการ)	งบประมาณ					ตัวชี้วัด (KPI)	ผลที่คาดว่าจะได้รับ	ที่มาของ โครงการ	หน่วยงาน รับผิดชอบ หลัก
				๒๕๖๖ (บาท)	๒๕๖๗ (บาท)	๒๕๖๘ (บาท)	๒๕๖๙ (บาท)	๒๕๗๐ (บาท)				
๑	โครงการก่อสร้างถนนคอนกรีตสายบ้านนายสมชัย เพชรศรีเงิน ถึงเขตหมู่ที่ ๔ ตำบลนาไม้ไผ่	เพื่อให้ประชาชนมีเส้นทางในการคมนาคมที่สะดวก รวดเร็วและปลอดภัย	ก่อสร้างถนนคอนกรีตเสริมเหล็กกว้าง ๔ ม. ยาว ๓๐๐ ม. หนา ๐.๑๕ ม. ตามรายละเอียดแบบรูปที่กำหนด	๗๒๐,๐๐๐	-	-	-	-	ร้อยละของประชาชนเดินทางสะดวกปลอดภัย	ทำให้ประชาชนเดินทางสะดวกปลอดภัย	แผนพัฒนาหมู่บ้าน ๕ ปี (๒๕๖๖-๒๕๗๐) หมู่ที่ ๒	กองช่าง

ที่	โครงการ	วัตถุประสงค์	เป้าหมาย (ผลผลิตของ โครงการ)	งบประมาณ					ตัวชี้วัด (KPI)	ผลที่คาดว่าจะได้รับ	ที่มาของ โครงการ	หน่วยงาน รับผิดชอบ หลัก
				๒๕๖๖ (บาท)	๒๕๖๗ (บาท)	๒๕๖๘ (บาท)	๒๕๖๙ (บาท)	๒๕๗๐ (บาท)				
๒	โครงการก่อสร้างถนนคอนกรีตข้างบ้านนายเจือบ บุญส่ง ถึงบ้านนายชู เพชรศรีเงิน	เพื่อให้ประชาชนมีเส้นทางในการคมนาคมที่สะดวก รวดเร็วและปลอดภัย	ก่อสร้างถนนคอนกรีตเสริมเหล็กกว้าง ๔ ม. ยาว ๓๐๐ ม. หนา ๐.๑๕ ม. ตามรายละเอียดแบบรูปที่กำหนด	๗๒๐,๐๐๐	-	-	-	-	ร้อยละของประชาชนเดินทางสะดวกปลอดภัย	ทำให้ประชาชนเดินทางสะดวกปลอดภัย	แผนพัฒนาหมู่บ้าน ๕ ปี (๒๕๖๖-๒๕๗๐) หมู่ที่ ๒	กองช่าง
๓	โครงการก่อสร้างถนนคอนกรีตสายข้างโรงเรียนบ้านหนองปลิง ถึงบ้านนายเซย นกน้อย (ตอนที่ ๒,ตอนที่ ๔)	เพื่อให้ประชาชนมีเส้นทางในการคมนาคมที่สะดวก รวดเร็วและปลอดภัย	ก่อสร้างถนนคอนกรีตเสริมเหล็กกว้าง ๔ ม. ยาว ๓๐๐ ม. หนา ๐.๑๕ ม. ตามรายละเอียดแบบรูปที่กำหนด	๗๒๐,๐๐๐	-	-	-	-	ร้อยละของประชาชนเดินทางสะดวกปลอดภัย	ทำให้ประชาชนเดินทางสะดวกปลอดภัย	แผนพัฒนาหมู่บ้าน ๕ ปี (๒๕๖๖-๒๕๗๐) หมู่ที่ ๒	กองช่าง

ที่	โครงการ	วัตถุประสงค์	เป้าหมาย (ผลผลิตของ โครงการ)	งบประมาณ					ตัวชี้วัด (KPI)	ผลที่คาดว่าจะได้รับ	ที่มาของ โครงการ	หน่วยงาน รับผิดชอบ หลัก
				๒๕๖๖ (บาท)	๒๕๖๗ (บาท)	๒๕๖๘ (บาท)	๒๕๖๙ (บาท)	๒๕๗๐ (บาท)				
๔	โครงการก่อสร้างถนนคอนกรีตบ้านนายส้อง ชาวผ่อง ถึงบ้านนางจันทร์ บุญส่ง (ตอนที่ ๒)	เพื่อให้ประชาชนมีเส้นทางในการคมนาคมที่สะดวก รวดเร็วและปลอดภัย	ก่อสร้างถนนคอนกรีตเสริมเหล็กกว้าง ๔ ม. ยาว ๓๐๐ ม. หนา ๐.๑๕ ม. ตามรายละเอียดแบบรูปที่กำหนด	๗๒๐,๐๐๐	-	-	-	-	ร้อยละของประชาชนเดินทางสะดวกปลอดภัย	ทำให้ประชาชนเดินทางสะดวกปลอดภัย	แผนพัฒนาหมู่บ้าน ๕ ปี (๒๕๖๖-๒๕๗๐) หมู่ที่ ๒	กองช่าง
๕	โครงการก่อสร้างท่อเหลี่ยมหน้าบ้านนายส้อง ชาวผ่อง	เพื่อให้ประชาชนมีเส้นทางในการคมนาคมที่สะดวก รวดเร็วและปลอดภัย	ก่อสร้างท่อลอดเหลี่ยม ค.ส.ล. ขนาด ๑.๕๐ x ๑.๕๐ ม. ยาว ๖ ม. ตามแบบรูปและรายละเอียดที่กำหนด	๔๐๐,๐๐๐	-	-	-	-	ร้อยละของประชาชนเดินทางสะดวกปลอดภัย	ทำให้ประชาชนเดินทางสะดวกปลอดภัย	แผนพัฒนาหมู่บ้าน ๕ ปี (๒๕๖๖-๒๕๗๐) หมู่ที่ ๒	กองช่าง
๖	โครงการก่อสร้างรางระบายน้ำหน้าบ้านนายพิริน นกน้อย ถึงบ้านนายเจือบ บุญส่ง	เพื่อให้มีการระบายน้ำที่สะดวก รวดเร็ว และไม่ท่วมขัง	ก่อสร้างรางระบายน้ำชนิดรางวี ค.ส.ล. ขนาดกว้าง ๑.๕๐ ม. ยาว ๓๐๐ ม. ตามแบบรูปและรายละเอียดที่กำหนด	๔๐๐,๐๐๐	-	-	-	-	ร้อยละของการระบายน้ำที่ รวดเร็ว	มีการระบายน้ำในพื้นที่ได้ รวดเร็วไม่เกิดน้ำท่วมขัง	แผนพัฒนาหมู่บ้าน ๕ ปี (๒๕๖๖-๒๕๗๐) หมู่ที่ ๒	กองช่าง

ที่	โครงการ	วัตถุประสงค์	เป้าหมาย (ผลผลิตของ โครงการ)	งบประมาณ					ตัวชี้วัด (KPI)	ผลที่คาดว่าจะ ได้รับ	ที่มาของ โครงการ	หน่วยงาน รับผิดชอบ หลัก
				๒๕๖๖ (บาท)	๒๕๖๗ (บาท)	๒๕๖๘ (บาท)	๒๕๖๙ (บาท)	๒๕๗๐ (บาท)				
๗	โครงการก่อสร้างท่อ เหลี่ยมสามแยกหน้าบ้าน นายเจือบ บุญส่ง	เพื่อให้มีการ ระบายน้ำที่ สะดวกรวดเร็ว และไม่ท่วมขัง	ก่อสร้างท่อลอด เหลี่ยม ค.ส.ล. ขนาด ๑.๕๐ x ๑.๕๐ ม. ยาว ๖ ม. ตามแบบรูป และรายละเอียด ที่กำหนด	๔๐๐,๐๐๐	-	-	-	-	ร้อยละของการ ระบายน้ำที่ รวดเร็ว	มีการระบายน้ำ ในพื้นที่ได้ รวดเร็วไม่เกิด น้ำท่วมขัง	แผนพัฒนา หมู่บ้าน ๕ ปี (๒๕๖๖-๒๕๗๐) หมู่ที่ ๒	กองช่าง
๘	โครงการก่อสร้างราง ระบายน้ำหน้า โรงพยาบาลส่งเสริม สุขภาพตำบลบ้านหนอง ปลิง	เพื่อให้มีการ ระบายน้ำที่ สะดวกรวดเร็ว และไม่ท่วมขัง	ก่อสร้างราง ระบายน้ำชนิด รางวี ค.ส.ล. ขนาดกว้าง ๑.๕๐ ม. ยาว ๓๐๐ ม. ตาม แบบรูปและ รายละเอียดที่ กำหนด	๔๐๐,๐๐๐	-	-	-	-	ร้อยละของการ ระบายน้ำที่ รวดเร็ว	มีการระบายน้ำ ในพื้นที่ได้ รวดเร็วไม่เกิด น้ำท่วมขัง	แผนพัฒนา หมู่บ้าน ๕ ปี (๒๕๖๖-๒๕๗๐) หมู่ที่ ๒	กองช่าง
๙	โครงการก่อสร้างท่อ เหลี่ยมคอนกรีตห้วยโงง- หนองซด	เพื่อให้มีการ ระบายน้ำที่ สะดวกรวดเร็ว และไม่ท่วมขัง	ก่อสร้างท่อลอด เหลี่ยม ค.ส.ล. ขนาด ๑.๕๐ x ๑.๕๐ ม. ยาว ๖ ม. ตามแบบรูป และรายละเอียด ที่กำหนด	๔๐๐,๐๐๐	-	-	-	-	ร้อยละของการ ระบายน้ำที่ รวดเร็ว	มีการระบายน้ำ ในพื้นที่ได้ รวดเร็วไม่เกิด น้ำท่วมขัง	แผนพัฒนา หมู่บ้าน ๕ ปี (๒๕๖๖-๒๕๗๐) หมู่ที่ ๒	กองช่าง

ที่	โครงการ	วัตถุประสงค์	เป้าหมาย (ผลผลิตของ โครงการ)	งบประมาณ					ตัวชี้วัด (KPI)	ผลที่คาดว่าจะได้รับ	ที่มาของ โครงการ	หน่วยงาน รับผิดชอบ หลัก
				๒๕๖๖ (บาท)	๒๕๖๗ (บาท)	๒๕๖๘ (บาท)	๒๕๖๙ (บาท)	๒๕๗๐ (บาท)				
๑๐	โครงการบุกเบิกถนนบ้านควนไผ่ถึงบ้านนายวิรัตน์ แก้วสว่าง	เพื่อให้ประชาชนมีเส้นทางในการคมนาคมที่สะดวก รวดเร็วและปลอดภัย	ทำการบุกเบิกถนนกว้าง ๕ ม. ยาว ๘๐๐ ม. ลงหินคลุกหนาไม่น้อย ๐.๑๕ ม. บดอัดแน่น ตามแบบรูปและรายละเอียดที่กำหนด	๔๘๐,๐๐๐	-	-	-	-	ร้อยละของประชาชนเดินทางสะดวกปลอดภัย	ทำให้ประชาชนเดินทางสะดวกปลอดภัย	แผนพัฒนาหมู่บ้าน ๕ ปี (๒๕๖๖-๒๕๗๐) หมู่ที่ ๒	กองช่าง
๑๑	โครงการบุกเบิกถนนสายบ้านนายไพรินทร์ เพชรศรีหมื่น ถึงสายหนองหวายน้ำ	เพื่อให้ประชาชนมีเส้นทางในการคมนาคมที่สะดวก รวดเร็วและปลอดภัย	ทำการบุกเบิกถนนกว้าง ๕ ม. ยาว ๘๐๐ ม. ลงหินคลุกหนาไม่น้อย ๐.๑๕ ม. บดอัดแน่น ตามแบบรูปและรายละเอียดที่กำหนด	๔๘๐,๐๐๐	-	-	-	-	ร้อยละของประชาชนเดินทางสะดวกปลอดภัย	ทำให้ประชาชนเดินทางสะดวกปลอดภัย	แผนพัฒนาหมู่บ้าน ๕ ปี (๒๕๖๖-๒๕๗๐) หมู่ที่ ๒	กองช่าง

ที่	โครงการ	วัตถุประสงค์	เป้าหมาย (ผลผลิตของ โครงการ)	งบประมาณ					ตัวชี้วัด (KPI)	ผลที่คาดว่าจะได้รับ	ที่มาของ โครงการ	หน่วยงาน รับผิดชอบ หลัก
				๒๕๖๖ (บาท)	๒๕๖๗ (บาท)	๒๕๖๘ (บาท)	๒๕๖๙ (บาท)	๒๕๗๐ (บาท)				
๑๒	โครงการบุกเบิกถนนสาย หนองหวายน้ำถึงถนน สายบ้านวังเต่า	เพื่อให้ ประชาชน มีเส้นทางในการ คมนาคมที่ สะดวก รวดเร็วและ ปลอดภัย	ทำการบุกเบิก ถนนกว้าง ๕ ม. ยาว ๘๐๐ ม. ลงหินคลุกหนา ไม่น้อย ๐.๑๕ ม. บดอัดแน่น ตามแบบรูป และ รายละเอียดที่ กำหนด	๔๘๐,๐๐๐	-	-	-	-	ร้อยละของ ประชาชน เดินทางสะดวก ปลอดภัย	ทำให้ประชาชน เดินทางสะดวก ปลอดภัย	แผนพัฒนา หมู่บ้าน ๕ ปี (๒๕๖๖-๒๕๗๐) หมู่ที่ ๒	กองช่าง
๑๓	โครงการบุกเบิกถนนสาย ควนไผ่ถึงเขตหมู่ที่ ๑๑ ตำบลนาไม้ไผ่	เพื่อให้ ประชาชน มีเส้นทางในการ คมนาคมที่ สะดวก รวดเร็วและ ปลอดภัย	ทำการบุกเบิก ถนนกว้าง ๕ ม. ยาว ๘๐๐ ม. ลงหินคลุกหนา ไม่น้อย ๐.๑๕ ม. บดอัดแน่น ตามแบบรูป และ รายละเอียดที่ กำหนด	๔๘๐,๐๐๐	-	-	-	-	ร้อยละของ ประชาชน เดินทางสะดวก ปลอดภัย	ทำให้ประชาชน เดินทางสะดวก ปลอดภัย	แผนพัฒนา หมู่บ้าน ๕ ปี (๒๕๖๖-๒๕๗๐) หมู่ที่ ๒	กองช่าง

ที่	โครงการ	วัตถุประสงค์	เป้าหมาย (ผลผลิตของ โครงการ)	งบประมาณ					ตัวชี้วัด (KPI)	ผลที่คาดว่าจะได้รับ	ที่มาของ โครงการ	หน่วยงาน รับผิดชอบ หลัก
				๒๕๖๖ (บาท)	๒๕๖๗ (บาท)	๒๕๖๘ (บาท)	๒๕๖๙ (บาท)	๒๕๗๐ (บาท)				
๑๔	โครงการบุกเบิกถนนสาย หนองขดถึงถนนสาย หนองวังเต่า	เพื่อให้ ประชาชน มีเส้นทางในการ คมนาคมที่ สะดวก รวดเร็วและ ปลอดภัย	ทำการบุกเบิก ถนนกว้าง ๕ ม. ยาว ๘๐๐ ม. ลงหินคลุกหนา ไม่น้อย ๐.๑๕ ม. บดอัดแน่น ตามแบบรูป และ รายละเอียดที่ กำหนด	๔๘๐,๐๐๐	-	-	-	-	ร้อยละของ ประชาชน เดินทางสะดวก ปลอดภัย	ทำให้ประชาชน เดินทางสะดวก ปลอดภัย	แผนพัฒนา หมู่บ้าน ๕ ปี (๒๕๖๖-๒๕๗๐) หมู่ที่ ๒	กองช่าง
๑๕	โครงการซ่อมแซม ถนนลาดยางสาบหนอง ปลิง-วังเต่า	เพื่อให้ ประชาชน มีเส้นทางในการ คมนาคมที่ สะดวก รวดเร็วและ ปลอดภัย	ทำการปูทับผิว จราจรด้วยแอส ฟัลท์ติกคอนกรีต รื้อหน้า ๐.๐๕ ม.กว้าง ๕.๐๐ ม. ยาว ๘๐๐ ม. ตามแบบรูป และ รายละเอียดที่ กำหนด	๑,๐๐๐,๐๐๐	-	-	-	-	ร้อยละของ ประชาชน เดินทางสะดวก ปลอดภัย	ทำให้ประชาชน เดินทางสะดวก ปลอดภัย	แผนพัฒนา หมู่บ้าน ๕ ปี (๒๕๖๖-๒๕๗๐) หมู่ที่ ๒	กองช่าง

ที่	โครงการ	วัตถุประสงค์	เป้าหมาย (ผลผลิตของ โครงการ)	งบประมาณ					ตัวชี้วัด (KPI)	ผลที่คาดว่าจะ ได้รับ	ที่มาของ โครงการ	หน่วยงาน รับผิดชอบ หลัก
				๒๕๖๖ (บาท)	๒๕๖๗ (บาท)	๒๕๖๘ (บาท)	๒๕๖๙ (บาท)	๒๕๗๐ (บาท)				
๑๖	โครงการซ่อมแซม ถนนลาดยางถนนบ้าน หนองปลิงถึงต้นพังกาน	เพื่อให้ ประชาชน มีเส้นทางในการ คมนาคมที่ สะดวก รวดเร็วและ ปลอดภัย	ทำการปูทับผิว จราจรด้วยแอส ฟัลท์ติกคอนกรีต รึตหนา ๐.๐๕ ม.กว้าง ๕.๐๐ ม. ยาว ๔๐๐ ม. ตามแบบรูป และ รายละเอียดที่ กำหนด	๕๐๐,๐๐๐	-	-	-	-	ร้อยละของ ประชาชน เดินทางสะดวก ปลอดภัย	ทำให้ประชาชน เดินทางสะดวก ปลอดภัย	แผนพัฒนา หมู่บ้าน ๕ ปี (๒๕๖๖-๒๕๗๐) หมู่ที่ ๒	กองช่าง
๑๗	โครงการก่อสร้าง ถนนลาดยางควนไผ่ ถึงเขตหมู่ที่ ๑๑ เทศบาล ตำบลที่วัง	เพื่อให้ ประชาชน มีเส้นทางในการ คมนาคมที่ สะดวก รวดเร็วและ ปลอดภัย	ทำการก่อสร้าง ถนนลาดยางผิว จราจรแอสฟัลท์ ติกคอนกรีต หนา ๐.๐๕ ม. กว้าง ๕.๐๐ ม. ยาว ๔๐๐ ม. ตามแบบรูป และ รายละเอียดที่ กำหนด	๘๐๐,๐๐๐	-	-	-	-	ร้อยละของ ประชาชน เดินทางสะดวก ปลอดภัย	ทำให้ประชาชน เดินทางสะดวก ปลอดภัย	แผนพัฒนา หมู่บ้าน ๕ ปี (๒๕๖๖-๒๕๗๐) หมู่ที่ ๒	กองช่าง

ที่	โครงการ	วัตถุประสงค์	เป้าหมาย (ผลผลิตของ โครงการ)	งบประมาณ					ตัวชี้วัด (KPI)	ผลที่คาดว่าจะ ได้รับ	ที่มาของ โครงการ	หน่วยงาน รับผิดชอบ หลัก
				๒๕๖๖ (บาท)	๒๕๖๗ (บาท)	๒๕๖๘ (บาท)	๒๕๖๙ (บาท)	๒๕๗๐ (บาท)				
๑๘	โครงการก่อสร้างถนนคอนกรีตบ้านนายส่องขาวผ่อง ถึงบ้านนายสมใจ สุวรรณ	เพื่อให้ประชาชนมีเส้นทางในการคมนาคมที่สะดวก รวดเร็วและปลอดภัย	ก่อสร้างถนนคอนกรีตเสริมเหล็กกว้าง ๔ ม. ยาว ๓๐๐ ม. หนา ๐.๑๕ ม. ตามรายละเอียดแบบรูปที่กำหนด	๗๒๐,๐๐๐	-	-	-	-	ร้อยละของประชาชนเดินทางสะดวกปลอดภัย	ทำให้ประชาชนเดินทางสะดวกปลอดภัย	แผนพัฒนาหมู่บ้าน ๕ ปี (๒๕๖๖-๒๕๗๐) หมู่ที่ ๒	กองช่าง
๑๙	โครงการบุกเบิกถนนบ้านนายอานิคม เพชรสีเงิน ถึงบ้านนายอิทธิพล ศรีเรือง	เพื่อให้ประชาชนมีเส้นทางในการคมนาคมที่สะดวก รวดเร็วและปลอดภัย	ทำการบุกเบิกถนนกว้าง ๕ ม. ยาว ๘๐๐ ม. ลงหินคลุกหนาไม่น้อย ๐.๑๕ ม. บดอัดแน่นตามแบบรูปและรายละเอียดที่กำหนด	๔๘๐,๐๐๐	-	-	-	-	ร้อยละของประชาชนเดินทางสะดวกปลอดภัย	ทำให้ประชาชนเดินทางสะดวกปลอดภัย	แผนพัฒนาหมู่บ้าน ๕ ปี (๒๕๖๖-๒๕๗๐) หมู่ที่ ๒	กองช่าง

ที่	โครงการ	วัตถุประสงค์	เป้าหมาย (ผลผลิตของ โครงการ)	งบประมาณ					ตัวชี้วัด (KPI)	ผลที่คาดว่าจะได้รับ	ที่มาของ โครงการ	หน่วยงาน รับผิดชอบ หลัก
				๒๕๖๖ (บาท)	๒๕๖๗ (บาท)	๒๕๖๘ (บาท)	๒๕๖๙ (บาท)	๒๕๗๐ (บาท)				
๒๐	โครงการซ่อมแซมถนน สายหนองซด-ห้วยโงง	เพื่อให้ ประชาชน มีเส้นทางในการ คมนาคมที่ สะดวก รวดเร็วและ ปลอดภัย	ทำการปูทับผิว จราจรด้วยแอส ฟัลท์ติกคอนกรีต หนา ๐.๐๕ ม. กว้าง ๔.๐๐ ม. ยาว ๘๐๐ ม. ตามแบบรูปและ รายละเอียดที่ กำหนด	๘๐๐,๐๐๐	-	-	-	-	ร้อยละของ ประชาชน เดินทางสะดวก ปลอดภัย	ทำให้ประชาชน เดินทางสะดวก ปลอดภัย	แผนพัฒนา หมู่บ้าน ๕ ปี (๒๕๖๖-๒๕๗๐) หมู่ที่ ๒	กองช่าง
๒๑	โครงการก่อสร้างถนน คอนกรีต (ตอนที่ ๓) สามทุ่งม่วง	เพื่อให้ ประชาชน มีเส้นทางในการ คมนาคมที่ สะดวก รวดเร็วและ ปลอดภัย	ก่อสร้างถนน คอนกรีตเสริม เหล็กกว้าง ๔ ม. ยาว ๓๐๐ ม. หนา ๐.๑๕ ม. ตามรายละเอียด แบบรูปที่กำหนด	๗๒๐,๐๐๐	-	-	-	-	ร้อยละของ ประชาชน เดินทางสะดวก ปลอดภัย	ทำให้ประชาชน เดินทางสะดวก ปลอดภัย	แผนพัฒนา หมู่บ้าน ๕ ปี (๒๕๖๖-๒๕๗๐) หมู่ที่ ๓	กองช่าง
๒๒	โครงการก่อสร้างถนน คอนกรีต สายบ้านนาย ประยูร จันทร์ศรีนวล- ถนนวังเต่า-วังจิก	เพื่อให้ ประชาชน มีเส้นทางในการ คมนาคมที่ สะดวก รวดเร็วและ ปลอดภัย	ก่อสร้างถนน คอนกรีตเสริม เหล็กกว้าง ๔ ม. ยาว ๓๐๐ ม. หนา ๐.๑๕ ม. ตาม รายละเอียด แบบรูปที่ กำหนด	๗๒๐,๐๐๐	-	-	-	-	ร้อยละของ ประชาชน เดินทางสะดวก ปลอดภัย	ทำให้ประชาชน เดินทางสะดวก ปลอดภัย	แผนพัฒนา หมู่บ้าน ๕ ปี (๒๕๖๖-๒๕๗๐) หมู่ที่ ๓	กองช่าง

ที่	โครงการ	วัตถุประสงค์	เป้าหมาย (ผลผลิตของ โครงการ)	งบประมาณ					ตัวชี้วัด (KPI)	ผลที่คาดว่าจะ ได้รับ	ที่มาของ โครงการ	หน่วยงาน รับผิดชอบ หลัก
				๒๕๖๖ (บาท)	๒๕๖๗ (บาท)	๒๕๖๘ (บาท)	๒๕๖๙ (บาท)	๒๕๗๐ (บาท)				
๒๓	โครงการก่อสร้างสาม แยกนายโชติ รัตนเมือง- บ้านนายมานิตย์ จินดา พงศ์	เพื่อให้ ประชาชน มีเส้นทางในการ คมนาคมที่ สะดวก รวดเร็วและ ปลอดภัย	ก่อสร้างถนน คอนกรีตเสริม เหล็กกว้าง ๔ ม. ยาว ๓๐๐ ม. หนา ๐.๑๕ ม. ตามรายละเอียด แบบรูปที่กำหนด	๗๒๐,๐๐๐	-	-	-	-	ร้อยละของ ประชาชน เดินทางสะดวก ปลอดภัย	ทำให้ประชาชน เดินทางสะดวก ปลอดภัย	แผนพัฒนา หมู่บ้าน ๕ ปี (๒๕๖๖-๒๕๗๐) หมู่ที่ ๓	กองช่าง
๒๔	โครงการก่อสร้างถนน สายสามแยกบ้านนาย อำนาจ ระวังสุข-บ้าน นายจาง เพียรดี หมู่ที่ ๔	เพื่อให้ ประชาชน มีเส้นทางในการ คมนาคมที่ สะดวก รวดเร็วและ ปลอดภัย	ก่อสร้างถนน คอนกรีตเสริม เหล็กกว้าง ๔ ม. ยาว ๓๐๐ ม. หนา ๐.๑๕ ม. ตาม รายละเอียด แบบรูปที่ กำหนด	๗๒๐,๐๐๐	-	-	-	-	ร้อยละของ ประชาชน เดินทางสะดวก ปลอดภัย	ทำให้ประชาชน เดินทางสะดวก ปลอดภัย	แผนพัฒนา หมู่บ้าน ๕ ปี (๒๕๖๖-๒๕๗๐) หมู่ที่ ๓	กองช่าง
๒๕	โครงการบุกเบิกถนนสาย บ้าน นายบุญธรรม ราที ยมเมฆ-ถนนวังเต่า-กง หรา หมู่ที่ ๓	เพื่อให้ ประชาชน มีเส้นทางในการ คมนาคมที่ สะดวก รวดเร็วและ ปลอดภัย	ก่อสร้างถนน คอนกรีตเสริม เหล็กกว้าง ๔ ม. ยาว ๓๐๐ ม. หนา ๐.๑๕ ม. ตาม รายละเอียด แบบรูปที่ กำหนด	๗๒๐,๐๐๐	-	-	-	-	ร้อยละของ ประชาชน เดินทางสะดวก ปลอดภัย	ทำให้ประชาชน เดินทางสะดวก ปลอดภัย	แผนพัฒนา หมู่บ้าน ๕ ปี (๒๕๖๖-๒๕๗๐) หมู่ที่ ๓	กองช่าง

ที่	โครงการ	วัตถุประสงค์	เป้าหมาย (ผลผลิตของ โครงการ)	งบประมาณ					ตัวชี้วัด (KPI)	ผลที่คาดว่าจะ ได้รับ	ที่มาของ โครงการ	หน่วยงาน รับผิดชอบ หลัก
				๒๕๖๖ (บาท)	๒๕๖๗ (บาท)	๒๕๖๘ (บาท)	๒๕๖๙ (บาท)	๒๕๗๐ (บาท)				
๒๖	โครงการก่อสร้างถนนคอนกรีต สานควนพรุ (ตอนที่ ๒)	เพื่อให้ประชาชนมีเส้นทางในการคมนาคมที่สะดวก รวดเร็วและปลอดภัย	ก่อสร้างถนนคอนกรีตเสริมเหล็กกว้าง ๔ ม. ยาว ๓๐๐ ม. หนา ๐.๑๕ ม. ตามรายละเอียดแบบรูปที่กำหนด	๗๒๐,๐๐๐	-	-	-	-	ร้อยละของประชาชนเดินทางสะดวกปลอดภัย	ทำให้ประชาชนเดินทางสะดวกปลอดภัย	แผนพัฒนาหมู่บ้าน ๕ ปี (๒๕๖๖-๒๕๗๐) หมู่ที่ ๓	กองช่าง
๒๗	โครงการปรับปรุงซ่อมแซมลงหินคลุกบดอัด สายสามแยกถนนเขาเทียมป่า – หนองพ้อ	เพื่อให้ประชาชนมีเส้นทางในการคมนาคมที่สะดวก รวดเร็วและปลอดภัย	ทำการบุกเบิกถนนกว้าง ๕ ม. ยาว ๘๐๐ ม. ลงหินคลุกหนาไม่น้อย ๐.๑๕ ม. บดอัดแน่นตามแบบรูปและรายละเอียดที่กำหนด	๔๘๐,๐๐๐	-	-	-	-	ร้อยละของประชาชนเดินทางสะดวกปลอดภัย	ทำให้ประชาชนเดินทางสะดวกปลอดภัย	แผนพัฒนาหมู่บ้าน ๕ ปี (๒๕๖๖-๒๕๗๐) หมู่ที่ ๕	กองช่าง

ที่	โครงการ	วัตถุประสงค์	เป้าหมาย (ผลผลิตของ โครงการ)	งบประมาณ					ตัวชี้วัด (KPI)	ผลที่คาดว่าจะ ได้รับ	ที่มาของ โครงการ	หน่วยงาน รับผิดชอบ หลัก
				๒๕๖๖ (บาท)	๒๕๖๗ (บาท)	๒๕๖๘ (บาท)	๒๕๖๙ (บาท)	๒๕๗๐ (บาท)				
๒๘	โครงการก่อสร้างถนนคอนกรีต สายสามแยก หมู่ที่ ๙ - บ้านนายจรรยา รัตนบุรี	เพื่อให้ประชาชนมีเส้นทางในการคมนาคมที่สะดวก รวดเร็วและปลอดภัย	ก่อสร้างถนนคอนกรีตเสริมเหล็กกว้าง ๔ ม. ยาว ๓๐๐ ม. หนา ๐.๑๕ ม. ตามรายละเอียดแบบรูปที่กำหนด	๗๒๐,๐๐๐	-	-	-	-	ร้อยละของประชาชนเดินทางสะดวกปลอดภัย	ทำให้ประชาชนเดินทางสะดวกปลอดภัย	แผนพัฒนาหมู่บ้าน ๕ ปี (๒๕๖๖-๒๕๗๐) หมู่ที่ ๕	กองช่าง
๒๙	โครงการก่อสร้างถนนคอนกรีต สายบ้านนาย อุดม จิวฮวด - บ้านนาย ช่วย เปี้ยขาว	เพื่อให้ประชาชนมีเส้นทางในการคมนาคมที่สะดวก รวดเร็วและปลอดภัย	ก่อสร้างถนนคอนกรีตเสริมเหล็กกว้าง ๔ ม. ยาว ๓๐๐ ม. หนา ๐.๑๕ ม. ตามรายละเอียดแบบรูปที่กำหนด	๗๒๐,๐๐๐	-	-	-	-	ร้อยละของประชาชนเดินทางสะดวกปลอดภัย	ทำให้ประชาชนเดินทางสะดวกปลอดภัย	แผนพัฒนาหมู่บ้าน ๕ ปี (๒๕๖๖-๒๕๗๐) หมู่ที่ ๕	กองช่าง

ที่	โครงการ	วัตถุประสงค์	เป้าหมาย (ผลผลิตของ โครงการ)	งบประมาณ					ตัวชี้วัด (KPI)	ผลที่คาดว่าจะได้รับ	ที่มาของ โครงการ	หน่วยงาน รับผิดชอบ หลัก
				๒๕๖๖ (บาท)	๒๕๖๗ (บาท)	๒๕๖๘ (บาท)	๒๕๖๙ (บาท)	๒๕๗๐ (บาท)				
๓๐	โครงการก่อสร้างถนนคอนกรีต สายบ้านบนควน	เพื่อให้ประชาชนมีเส้นทางในการคมนาคมที่สะดวก รวดเร็วและปลอดภัย	ก่อสร้างถนนคอนกรีตเสริมเหล็กกว้าง ๔ ม. ยาว ๓๐๐ ม. หนา ๐.๑๕ ม. ตามรายละเอียดแบบรูปที่กำหนด	๗๒๐,๐๐๐	-	-	-	-	ร้อยละของประชาชนเดินทางสะดวกปลอดภัย	ทำให้ประชาชนเดินทางสะดวกปลอดภัย	แผนพัฒนาหมู่บ้าน ๕ ปี (๒๕๖๖-๒๕๗๐) หมู่ที่ ๕	กองช่าง
๓๑	โครงการปรับปรุงซ่อมแซมถนนแอสฟัลติกคอนกรีต สายบ้านนายสาครเพียรดี - คลองท่าหลวง หมู่ที่ ๔	เพื่อให้ประชาชนมีเส้นทางในการคมนาคมที่สะดวก รวดเร็วและปลอดภัย	ทำการปูทับผิวจราจรด้วยแอสฟัลติกคอนกรีต หนา ๐.๐๕ ม. กว้าง ๕.๐๐ ม. ยาว ๑,๒๐๐ ม. ตามแบบรูปและรายละเอียดที่กำหนด	๑,๘๐๐,๐๐๐	-	-	-	-	ร้อยละของประชาชนเดินทางสะดวกปลอดภัย	ทำให้ประชาชนเดินทางสะดวกปลอดภัย	แผนพัฒนาหมู่บ้าน ๕ ปี (๒๕๖๖-๒๕๗๐) หมู่ที่ ๕	กองช่าง
๓๒	โครงการก่อสร้างถนนคอนกรีต สายบ้านนายคล้าย ตริชัย - บ้านบนควน	เพื่อให้ประชาชนมีเส้นทางในการคมนาคมที่สะดวก รวดเร็วและปลอดภัย	ก่อสร้างถนนคอนกรีตเสริมเหล็กกว้าง ๔ ม. ยาว ๓๐๐ ม. หนา ๐.๑๕ ม. ตามรายละเอียดแบบรูปที่กำหนด	๗๒๐,๐๐๐	-	-	-	-	ร้อยละของประชาชนเดินทางสะดวกปลอดภัย	ทำให้ประชาชนเดินทางสะดวกปลอดภัย	แผนพัฒนาหมู่บ้าน ๕ ปี (๒๕๖๖-๒๕๗๐) หมู่ที่ ๕	กองช่าง

ที่	โครงการ	วัตถุประสงค์	เป้าหมาย (ผลผลิตของ โครงการ)	งบประมาณ					ตัวชี้วัด (KPI)	ผลที่คาดว่าจะ ได้รับ	ที่มาของ โครงการ	หน่วยงาน รับผิดชอบ หลัก
				๒๕๖๖ (บาท)	๒๕๖๗ (บาท)	๒๕๖๘ (บาท)	๒๕๖๙ (บาท)	๒๕๗๐ (บาท)				
๓๓	โครงการก่อสร้างถนน คอนกรีต สามแยกหมู่ที่ ๙ - บ้านนายจรรยา รัต นบุรี หมู่ที่ ๕ (ตอนที่ ๒)	เพื่อให้ ประชาชน มีเส้นทางในการ คมนาคมที่ สะดวก รวดเร็วและ ปลอดภัย	ก่อสร้างถนน คอนกรีตเสริม เหล็กกว้าง ๔ ม. ยาว ๓๐๐ ม. หนา ๐.๑๕ ม. ตาม รายละเอียด แบบรูปที่ กำหนด	๗๒๐,๐๐๐	-	-	-	-	ร้อยละของ ประชาชน เดินทางสะดวก ปลอดภัย	ทำให้ประชาชน เดินทางสะดวก ปลอดภัย	แผนพัฒนา หมู่บ้าน ๕ ปี (๒๕๖๖-๒๕๗๐) หมู่ที่ ๕	กองช่าง
๓๔	โครงการก่อสร้างถนน คอนกรีตสายบ้าน ซอย เอกรัตน์	เพื่อให้ ประชาชน มีเส้นทางในการ คมนาคมที่ สะดวก รวดเร็วและ ปลอดภัย	ก่อสร้างถนน คอนกรีตเสริม เหล็กกว้าง ๔.๐๐ ม. ยาว ๑,๔๒๐ ม.	๓,๖๖๐,๐๐๐	-	-	-	-	ร้อยละของ ประชาชน เดินทางสะดวก ปลอดภัย	ทำให้ประชาชน เดินทางสะดวก ปลอดภัย	แผนพัฒนา หมู่บ้าน ๕ ปี (๒๕๖๖-๒๕๗๐) หมู่ที่ ๕	กองช่าง
๓๕	โครงการก่อสร้างถนน คอนกรีต สายบ้านนาย เริ่ม สังข์โชติ - บ้านนาบ อำนวยการ สมทอง	เพื่อให้ ประชาชน มีเส้นทางในการ คมนาคมที่ สะดวก รวดเร็วและ ปลอดภัย	ก่อสร้างถนน คอนกรีตเสริม เหล็กกว้าง ๔.๐๐ ม. ยาว ๑,๒๐๐ ม.	๒,๘๘๐,๐๐๐	-	-	-	-	ร้อยละของ ประชาชน เดินทางสะดวก ปลอดภัย	ทำให้ประชาชน เดินทางสะดวก ปลอดภัย	แผนพัฒนา หมู่บ้าน ๕ ปี (๒๕๖๖-๒๕๗๐) หมู่ที่ ๕	กองช่าง

ที่	โครงการ	วัตถุประสงค์	เป้าหมาย (ผลผลิตของ โครงการ)	งบประมาณ					ตัวชี้วัด (KPI)	ผลที่คาดว่าจะได้รับ	ที่มาของ โครงการ	หน่วยงาน รับผิดชอบ หลัก
				๒๕๖๖ (บาท)	๒๕๖๗ (บาท)	๒๕๖๘ (บาท)	๒๕๖๙ (บาท)	๒๕๗๐ (บาท)				
๓๖	โครงการปรับปรุงถนน สายบ้านนางศิวิลี ธรรม กิจ - หมู่ที่ ๔	เพื่อให้ ประชาชน มีเส้นทางในการ คมนาคมที่ สะดวก รวดเร็วและ ปลอดภัย	ทำการบุกเบิก ถนนกว้าง ๔ ม. ยาว ๑,๒๐๐ ม. ลงหินคลุกหนา ไม่น้อย ๐.๑๕ ม. บดอัดแน่น ตามแบบรูป และ รายละเอียดที่ กำหนด	๕๐๐,๐๐๐	-	-	-	-	ร้อยละของ ประชาชน เดินทางสะดวก ปลอดภัย	ทำให้ประชาชน เดินทางสะดวก ปลอดภัย	แผนพัฒนา หมู่บ้าน ๕ ปี (๒๕๖๖-๒๕๗๐) หมู่ที่ ๕	กองช่าง
๓๗	โครงการก่อสร้างถนน คอนกรีต สายบ้านนาย สมปองแป้นสุข	เพื่อให้ ประชาชน มีเส้นทางในการ คมนาคมที่ สะดวก รวดเร็วและ ปลอดภัย	ก่อสร้างถนน คอนกรีตเสริม เหล็กกว้าง ๔.๐๐ ม. ยาว ๓๐๐ ม.	๗๒๐,๐๐๐	-	-	-	-	ร้อยละของ ประชาชน เดินทางสะดวก ปลอดภัย	ทำให้ประชาชน เดินทางสะดวก ปลอดภัย	แผนพัฒนา หมู่บ้าน ๕ ปี (๒๕๖๖-๒๕๗๐) หมู่ที่ ๕	กองช่าง
๓๘	โครงการก่อสร้างถนน คอนกรีต สาย รพ.สต. เขาโร - บ้านนางปราณี ทองชัย	เพื่อให้ ประชาชน มีเส้นทางในการ คมนาคมที่ สะดวก รวดเร็วและ ปลอดภัย	ก่อสร้างถนน คอนกรีตเสริม เหล็กกว้าง ๔.๐๐ ม. ยาว ๑,๒๐๐ ม.	๒,๘๘๐,๐๐๐	-	-	-	-	ร้อยละของ ประชาชน เดินทางสะดวก ปลอดภัย	ทำให้ประชาชน เดินทางสะดวก ปลอดภัย	แผนพัฒนา หมู่บ้าน ๕ ปี (๒๕๖๖-๒๕๗๐) หมู่ที่ ๕	กองช่าง

ที่	โครงการ	วัตถุประสงค์	เป้าหมาย (ผลผลิตของ โครงการ)	งบประมาณ					ตัวชี้วัด (KPI)	ผลที่คาดว่าจะได้รับ	ที่มาของ โครงการ	หน่วยงาน รับผิดชอบ หลัก
				๒๕๖๖ (บาท)	๒๕๖๗ (บาท)	๒๕๖๘ (บาท)	๒๕๖๙ (บาท)	๒๕๗๐ (บาท)				
๓๙	โครงการก่อสร้างถนนคอนกรีต สายบ้านควนหมอ (ตอนที่ ๓)	เพื่อให้ประชาชนมีเส้นทางในการคมนาคมที่สะดวก รวดเร็วและปลอดภัย	ก่อสร้างถนนคอนกรีตเสริมเหล็กกว้าง ๔.๐๐ ม. ยาว ๕๐๐ ม.	๑,๘๐๐,๐๐๐	-	-	-	-	ร้อยละของประชาชนเดินทางสะดวกปลอดภัย	ทำให้ประชาชนเดินทางสะดวกปลอดภัย	แผนพัฒนาหมู่บ้าน ๕ ปี (๒๕๖๖-๒๕๗๐) หมู่ที่ ๕	กองช่าง
๔๐	โครงการก่อสร้างถนนคอนกรีต สายบ้านนายเมธี คุมพล – บ้านนางยินดี เพชรรัตน์	เพื่อให้ประชาชนมีเส้นทางในการคมนาคมที่สะดวก รวดเร็วและปลอดภัย	ก่อสร้างถนนคอนกรีตเสริมเหล็กกว้าง ๔.๐๐ ม. ยาว ๒๕๐ ม.	๖๐๐,๐๐๐	-	-	-	-	ร้อยละของประชาชนเดินทางสะดวกปลอดภัย	ทำให้ประชาชนเดินทางสะดวกปลอดภัย	แผนพัฒนาหมู่บ้าน ๕ ปี (๒๕๖๖-๒๕๗๐) หมู่ที่ ๕	กองช่าง
๔๑	โครงการก่อสร้างถนนคอนกรีต สายบ้านนายเสรี วรรณบวร – บ้านนางอำพร จันทร์ส่องแสง	เพื่อให้ประชาชนมีเส้นทางในการคมนาคมที่สะดวก รวดเร็วและปลอดภัย	ก่อสร้างถนนคอนกรีตเสริมเหล็กกว้าง ๔.๐๐ ม. ยาว ๒๐๐ ม.	๕๐๐,๐๐๐	-	-	-	-	ร้อยละของประชาชนเดินทางสะดวกปลอดภัย	ทำให้ประชาชนเดินทางสะดวกปลอดภัย	แผนพัฒนาหมู่บ้าน ๕ ปี (๒๕๖๖-๒๕๗๐) หมู่ที่ ๕	กองช่าง

ที่	โครงการ	วัตถุประสงค์	เป้าหมาย (ผลผลิตของ โครงการ)	งบประมาณ					ตัวชี้วัด (KPI)	ผลที่คาดว่าจะได้รับ	ที่มาของ โครงการ	หน่วยงาน รับผิดชอบ หลัก
				๒๕๖๖ (บาท)	๒๕๖๗ (บาท)	๒๕๖๘ (บาท)	๒๕๖๙ (บาท)	๒๕๗๐ (บาท)				
๔๒	โครงการก่อสร้างถนนลาดยางบ้านนายหนู อรรถ มะลิทอง-บ้านนาง อำนวย บุญแสน	เพื่อให้ประชาชนมีเส้นทางในการคมนาคมที่สะดวก รวดเร็วและปลอดภัย	ระยะทาง ๑๒,๐๐๐ เมตร	๖๐๐,๐๐๐	-	-	-	-	ร้อยละของประชาชนเดินทางสะดวกปลอดภัย	ทำให้ประชาชนเดินทางสะดวกปลอดภัย	แผนพัฒนาหมู่บ้าน ๕ ปี (๒๕๖๖-๒๕๗๐) หมู่ที่ ๑๑	กองช่าง
๔๓	โครงการก่อสร้างถนนคอนกรีตสายบ้าน นายวสันต์ หอมเกตู-บ้าน นายพรชัย ศรีพิณ	เพื่อให้ประชาชนมีเส้นทางในการคมนาคมที่สะดวก รวดเร็วและปลอดภัย	ก่อสร้างถนนคอนกรีตเสริมเหล็กระยะทาง ๙๐๐ เมตร	๖๐๐,๐๐๐	-	-	-	-	ร้อยละของประชาชนเดินทางสะดวกปลอดภัย	ทำให้ประชาชนเดินทางสะดวกปลอดภัย	แผนพัฒนาหมู่บ้าน ๕ ปี (๒๕๖๖-๒๕๗๐) หมู่ที่ ๑๑	กองช่าง
๔๔	โครงการขยายไหล่ทางถนนคอนกรีตสายบ้านหนองซด-ไปหนองปลิง	เพื่อให้ประชาชนมีเส้นทางในการคมนาคมที่สะดวก รวดเร็วและปลอดภัย	ระยะทาง ๑,๐๐๐ เมตร	๘๐๐,๐๐๐	-	-	-	-	ร้อยละของประชาชนเดินทางสะดวกปลอดภัย	ทำให้ประชาชนเดินทางสะดวกปลอดภัย	แผนพัฒนาหมู่บ้าน ๕ ปี (๒๕๖๖-๒๕๗๐) หมู่ที่ ๑๑	กองช่าง

ที่	โครงการ	วัตถุประสงค์	เป้าหมาย (ผลผลิตของ โครงการ)	งบประมาณ					ตัวชี้วัด (KPI)	ผลที่คาดว่าจะได้รับ	ที่มาของ โครงการ	หน่วยงาน รับผิดชอบ หลัก
				๒๕๖๖ (บาท)	๒๕๖๗ (บาท)	๒๕๖๘ (บาท)	๒๕๖๙ (บาท)	๒๕๗๐ (บาท)				
๔๕	โครงการซ่อมแซม ถนนลาดยางบ้านนาย ประเสริฐ ละเอียด- บ้านนายวสันต์ หอมเกตุ	เพื่อให้ ประชาชน มีเส้นทางในการ คมนาคมที่ สะดวก รวดเร็วและ ปลอดภัย	ระยะทาง ๘๐๐ เมตร	๖๐๐,๐๐๐	-	-	-	-	ร้อยละของ ประชาชน เดินทางสะดวก ปลอดภัย	ทำให้ประชาชน เดินทางสะดวก ปลอดภัย	แผนพัฒนา หมู่บ้าน ๕ ปี (๒๕๖๖-๒๕๗๐) หมู่ที่ ๑๑	กองช่าง
๔๖	โครงการขยายไหล่ทาง ถนนคอนกรีตจากบ้าน นายแก้ว อินแก้วศรี- บ้านนางขนิษฐา ยามา	เพื่อให้ ประชาชน มีเส้นทางในการ คมนาคมที่ สะดวก รวดเร็วและ ปลอดภัย	ก่อสร้างถนน คอนกรีตเสริม เหล็กระยะทาง ๑,๐๐๐ เมตร	๗๐๐,๐๐๐	-	-	-	-	ร้อยละของ ประชาชน เดินทางสะดวก ปลอดภัย	ทำให้ประชาชน เดินทางสะดวก ปลอดภัย	แผนพัฒนา หมู่บ้าน ๕ ปี (๒๕๖๖-๒๕๗๐) หมู่ที่ ๑๑	กองช่าง
๔๗	โครงการก่อสร้างบล็อก คอนกรีตระบายน้ำลำ ห้วยโขงบริเวณเขต รอยต่อ หมู่ที่ ๑๑ กับหมู่ ที่ ๒ หนองปลิง	เพื่อให้มีการ ระบายน้ำที่ สะดวกรวดเร็ว และไม่ท่วมขัง	ก่อสร้างท่อลอด เหลี่ยม ค.ส.ล. ขนาด ๑.๕๐ x ๑.๕๐ ม. ยาว ๖ ม. ตามแบบรูป และ รายละเอียดที่ กำหนด	๔๐๐,๐๐๐	-	-	-	-	ร้อยละของ ประชาชน เดินทางสะดวก ปลอดภัย	ทำให้ประชาชน เดินทางสะดวก ปลอดภัย	แผนพัฒนา หมู่บ้าน ๕ ปี (๒๕๖๖-๒๕๗๐) หมู่ที่ ๑๑	กองช่าง

ที่	โครงการ	วัตถุประสงค์	เป้าหมาย (ผลผลิตของ โครงการ)	งบประมาณ					ตัวชี้วัด (KPI)	ผลที่คาดว่าจะ ได้รับ	ที่มาของ โครงการ	หน่วยงาน รับผิดชอบ หลัก
				๒๕๖๖ (บาท)	๒๕๖๗ (บาท)	๒๕๖๘ (บาท)	๒๕๖๙ (บาท)	๒๕๗๐ (บาท)				
๔๘	โครงการก่อสร้างฝาย ชะลอน้ำคลองงทรง บริเวณบ้านนางหนูมี รักษาพงศ์ (บ้านไทรลูก เขียว)	เพื่อให้มีการ ระบายน้ำที่ สะดวกรวดเร็ว และไม่ท่วมขัง	ก่อสร้างฝาย ชะลอน้ำแบบ มข. ค.ส.ล.ขนาด สันฝายสูง ยาว ๑๒ ม. ตามแบบ รูปและ รายละเอียดที่ กำหนด	๑,๐๐๐,๐๐๐	-	-	-	-	ร้อยละของการ ระบายน้ำที่ รวดเร็ว	มีการระบายน้ำ ในพื้นที่ได้ รวดเร็วไม่เกิด น้ำท่วมขัง	แผนพัฒนา หมู่บ้าน ๕ ปี (๒๕๖๖-๒๕๗๐) หมู่ที่ ๕	กองช่าง
๔๙	โครงการก่อสร้างอุโมงค์ ส่งน้ำ ถนนสายบ่อล้อ – ลำทับ	เพื่อแก้ปัญหา น้ำท่วม หมู่ที่ ๔ ,หมู่ที่ ๕	ก่อสร้างท่อลอด เหลี่ยม ค.ส.ล. ขนาด ๑.๕๐ x ๑.๕๐ ม. ยาว ๑๒ ม. ตาม แบบรูปและ รายละเอียดที่ กำหนด	๑,๐๐๐,๐๐๐	-	-	-	-	ร้อยละของการ ระบายน้ำที่ รวดเร็ว	มีการระบายน้ำ ในพื้นที่ได้ รวดเร็วไม่เกิด น้ำท่วมขัง	แผนพัฒนา หมู่บ้าน ๕ ปี (๒๕๖๖-๒๕๗๐) หมู่ที่ ๕	กองช่าง
๕๐	โครงการก่อสร้างอุโมงค์ ส่งน้ำ ถนนสายเขาโร – บ้านหนองปลิง	เพื่อแก้ปัญหา น้ำท่วม หมู่ที่ ๔ ,หมู่ที่ ๕	ก่อสร้างท่อลอด เหลี่ยม ค.ส.ล. ขนาด ๑.๕๐ x ๑.๕๐ ม. ยาว ๑๒ ม. ตาม แบบรูปและ รายละเอียดที่ กำหนด	๑,๐๐๐,๐๐๐	-	-	-	-	ร้อยละของการ ระบายน้ำที่ รวดเร็ว	มีการระบายน้ำ ในพื้นที่ได้ รวดเร็วไม่เกิด น้ำท่วมขัง	แผนพัฒนา หมู่บ้าน ๕ ปี (๒๕๖๖-๒๕๗๐) หมู่ที่ ๕	กองช่าง
รวม	๕๐ โครงการ			๔๑,๙๕๐,๐๐๐	-	-	-	-...				

ก. ยุทธศาสตร์จังหวัดที่ ๓ การบริหารจัดการทรัพยากรธรรมชาติและสิ่งแวดล้อมอย่างยั่งยืน

ข. ยุทธศาสตร์การพัฒนาขององค์กรปกครองส่วนท้องถิ่นในเขตจังหวัด ๒ การบริหารจัดการทรัพยากรธรรมชาติและสิ่งแวดล้อมและพลังงาน

๖. ยุทธศาสตร์การพัฒนาด้านการอนุรักษ์ทรัพยากรธรรมชาติและสิ่งแวดล้อม

ที่	โครงการ	วัตถุประสงค์	เป้าหมาย (ผลผลิตของ โครงการ)	งบประมาณ					ตัวชี้วัด (KPI)	ผลที่คาดว่าจะได้รับ	ที่มาของ โครงการ	หน่วยงาน รับผิดชอบ หลัก
				๒๕๖๖ (บาท)	๒๕๖๗ (บาท)	๒๕๖๘ (บาท)	๒๕๖๙ (บาท)	๒๕๗๐ (บาท)				
๑	โครงการปลูกป่ารอบสระ น้ำพรุจูด	เพื่อเพิ่มพื้นที่ป่า และปรับภูมิ ทัศน์รอบพรุจูด	พื้นที่รอบพรุจูด มีความร่มรื่น	๒๐,๐๐๐	-	-	-	๒๐,๐๐๐	มีพื้นที่ต้นไม้ เพิ่มขึ้น	มีความร่มรื่น และมีความอุดม สมบูรณ์	แผนพัฒนา หมู่บ้าน ๕ ปี (๒๕๖๖-๒๕๗๐) หมู่ที่ ๓	สำนักงาน ปลัด
รวม	๑ โครงการ			๒๐,๐๐๐	-	-	-	๒๐,๐๐๐				

ก. ยุทธศาสตร์จังหวัดที่ ๔ การพัฒนาคน ชุมชน และสังคมให้น่าอยู่ เข้มแข็ง ตามปรัชญาเศรษฐกิจพอเพียง

ข. ยุทธศาสตร์การพัฒนาขององค์กรปกครองส่วนท้องถิ่นในเขต ๑ การพัฒนาเศรษฐกิจ

๗. ยุทธศาสตร์การพัฒนาด้านเศรษฐกิจ

ที่	โครงการ	วัตถุประสงค์	เป้าหมาย (ผลผลิตของ โครงการ)	งบประมาณ					ตัวชี้วัด (KPI)	ผลที่คาดว่าจะได้รับ	ที่มาของ โครงการ	หน่วยงาน รับผิดชอบ หลัก
				๒๕๖๖ (บาท)	๒๕๖๗ (บาท)	๒๕๖๘ (บาท)	๒๕๖๙ (บาท)	๒๕๗๐ (บาท)				
๑	โครงการฝึกอบรมการผูก ผ้าและการจัดดอกไม้ใน พิธีต่างๆ	สร้างอาชีพเสริม รายได้แก่ ประชาชน	ประชาชนตำบล เขาโร		๒๐๐๐๐	-	-	-	ร้อยละของผู้เข้า รับอบรม	ประชาชนจะมี รายได้เพิ่มขึ้น	แผนพัฒนา หมู่บ้าน ๕ ปี (๒๕๖๖-๒๕๗๐) หมู่ที่ ๒, หมู่ที่ ๓	สำนักงาน ปลัด
๒	โครงการส่งเสริมอาชีพ กลุ่มสตรี	สร้างอาชีพเสริม รายได้แก่ ประชาชน	สตรีตำบลเขาโร	๒๐๐๐๐	๒๐๐๐๐	๒๐๐๐๐	๒๐๐๐๐	๒๐๐๐๐	ร้อยละของผู้เข้า รับการฝึกอาชีพ	ประชาชนจะมี รายได้เพิ่มขึ้น	แผนพัฒนา หมู่บ้าน ๕ ปี (๒๕๖๖-๒๕๗๐) หมู่ที่ ๒, หมู่ที่ ๓	สำนักงาน ปลัด
๓	โครงการฝึกอบรมการทำ ปุ๋ยชีวภาพและอินทรีย์	เพื่อให้ความรู้ แก่เกษตรกร และประชาชน ผู้สนใจเข้าร่วม โครงการ		๓๐,๐๐๐	๓๐,๐๐๐	๓๐,๐๐๐	๓๐,๐๐๐	๓๐,๐๐๐	ประชาชนมี ความรู้สามารถ นำไปใช้ใน การเกษตร	ประชาชนลด รายจ่าย มีพืชผักปลอด สารพิษไว้ บริโภค	แผนพัฒนา หมู่บ้าน ๕ ปี (๒๕๖๖-๒๕๗๐) หมู่ที่ ๒, หมู่ที่ ๓	สำนักงาน ปลัด
๔	โครงการส่งเสริมกลุ่ม เลี้ยงผึ้ง	เพื่อส่งเสริม อาชีพ เพิ่มรายได้ให้แก่ เกษตรกร	ส่งเสริมความรู้ ให้กับกลุ่มเลี้ยง โคเนื้อ จำนวน ๓๐ ราย	๒๐,๐๐๐	๒๐,๐๐๐	๒๐,๐๐๐	๒๐,๐๐๐	๒๐,๐๐๐	ประชาชน มีความรู้ สามารถนำไปใช้ ในการประกอบ อาชีพเสริม สร้างรายได้	ประชาชนจะมี รายได้เพิ่มขึ้น	แผนพัฒนา หมู่บ้าน ๕ ปี (๒๕๖๖-๒๕๗๐) หมู่ที่ ๒, หมู่ที่ ๓	สำนักงาน ปลัด

ที่	โครงการ	วัตถุประสงค์	เป้าหมาย (ผลผลิตของ โครงการ)	งบประมาณ					ตัวชี้วัด (KPI)	ผลที่คาดว่าจะได้รับ	ที่มาของ โครงการ	หน่วยงาน รับผิดชอบ หลัก
				๒๕๖๖ (บาท)	๒๕๖๗ (บาท)	๒๕๖๘ (บาท)	๒๕๖๙ (บาท)	๒๕๗๐ (บาท)				
๕	โครงการเลี้ยงโคเนื้อ	เพื่อส่งเสริมอาชีพเพิ่มรายได้ให้กับเกษตรกร	ส่งเสริมความรู้ให้กับกลุ่มเลี้ยงโคเนื้อจำนวน ๓๐ ราย	๒๐,๐๐๐	๒๐,๐๐๐	๒๐,๐๐๐	๒๐,๐๐๐	๒๐,๐๐๐	ประชาชนมีความรู้สามารถนำไปใช้ในการประกอบอาชีพเสริมสร้างรายได้	ประชาชนจะมีรายได้เพิ่มขึ้น	แผนพัฒนาหมู่บ้าน ๕ ปี (๒๕๖๖-๒๕๗๐) หมู่ที่ ๒, หมู่ที่ ๓	สำนักงานปลัด
๖	โครงการส่งเสริมกลุ่มเลี้ยงปลาน้ำจืด	เพื่อส่งเสริมอาชีพเพิ่มรายได้ให้กับเกษตรกร	ส่งเสริมความรู้ให้กับกลุ่มเลี้ยงโคเนื้อจำนวน ๓๐ ราย	๑๐,๐๐๐	๑๐,๐๐๐	๑๐,๐๐๐	๑๐,๐๐๐	๑๐,๐๐๐	ประชาชนมีความรู้สามารถนำไปใช้ในการประกอบอาชีพเสริมสร้างรายได้	ประชาชนจะมีรายได้เพิ่มขึ้น	แผนพัฒนาหมู่บ้าน ๕ ปี (๒๕๖๖-๒๕๗๐) หมู่ที่ ๒	สำนักงานปลัด
๗	โครงการส่งเสริมกลุ่มทอผ้า	เพื่อให้กลุ่มทอผ้ามีความรู้ในการทอผ้าแบบต่าง ๆ	กลุ่มทอผ้าและผู้ที่เกี่ยวข้อง	๓๐๐๐๐	-	-	-	-	ร้อยละของผู้เข้ารับบริการฝึกอาชีพ	ประชาชนจะมีรายได้เพิ่มขึ้น	แผนพัฒนาหมู่บ้าน ๕ ปี (๒๕๖๖-๒๕๗๐) หมู่ที่ ๓	สำนักงานปลัด
๘	โครงการส่งเสริมการเลี้ยงปลาในกระชัง	เพื่อให้ประชาชนในตำบลมีอาชีพเสริมเพิ่มรายได้	ส่งเสริมความรู้ให้กับกลุ่มอาชีพเลี้ยงปลาในกระชังจำนวน ๓๐ ราย	๑๐,๐๐๐	๑๐,๐๐๐	๑๐,๐๐๐	๑๐,๐๐๐	๑๐,๐๐๐	ประชาชนมีความรู้สามารถนำไปใช้ในการประกอบอาชีพเสริมสร้างรายได้	ประชาชนจะมีรายได้เพิ่มขึ้น	แผนพัฒนาหมู่บ้าน ๕ ปี (๒๕๖๖-๒๕๗๐) หมู่ที่ ๕	สำนักงานปลัด

ที่	โครงการ	วัตถุประสงค์	เป้าหมาย (ผลผลิตของ โครงการ)	งบประมาณ					ตัวชี้วัด (KPI)	ผลที่คาดว่าจะ ได้รับ	ที่มาของ โครงการ	หน่วยงาน รับผิดชอบ หลัก
				๒๕๖๖ (บาท)	๒๕๖๗ (บาท)	๒๕๖๘ (บาท)	๒๕๖๙ (บาท)	๒๕๗๐ (บาท)				
๑๐	โครงการฝึกอบรมการผลิตอาหารสัตว์	เพื่อเป็นการถ่ายทอดความรู้ความเข้าใจในการผลิตอาหารสัตว์	ผู้เข้าร่วมโครงการจำนวน ๓๐ ราย	๔๐,๐๐๐	๔๐,๐๐๐	๔๐,๐๐๐	๔๐,๐๐๐	๔๐,๐๐๐	ประชาชนมีความรู้ ความเข้าใจในการผลิตอาหารสัตว์	ผู้เข้ารับการฝึกอบรมมีความรู้ ความเข้าใจ การผลิตอาหารสัตว์	แผนพัฒนาหมู่บ้าน ๕ ปี (๒๕๖๖-๒๕๗๐) หมู่ที่ ๑๑	สำนักงานปลัด
รวมโครงการ			๑๘๐,๐๐๐	๑๗๐,๐๐๐	๑๕๐,๐๐๐	๑๕๐,๐๐๐	๑๕๐,๐๐๐				

ก. ยุทธศาสตร์จังหวัดที่ ๖ การส่งเสริมศาสนา ศิลปะ และวัฒนธรรม

ข. ยุทธศาสตร์การพัฒนาขององค์กรปกครองส่วนท้องถิ่นในเขตจังหวัด ๓ การพัฒนาสังคมและคุณภาพชีวิต

๒. ยุทธศาสตร์การพัฒนาด้านการศึกษา ศาสนา ศิลปวัฒนธรรม และการกีฬา

ที่	โครงการ	วัตถุประสงค์	เป้าหมาย (ผลผลิตของ โครงการ)	งบประมาณ					ตัวชี้วัด (KPI)	ผลที่คาดว่าจะได้รับ	ที่มาของ โครงการ	หน่วยงาน รับผิดชอบ หลัก
				๒๕๖๖ (บาท)	๒๕๖๗ (บาท)	๒๕๖๘ (บาท)	๒๕๖๙ (บาท)	๒๕๗๐ (บาท)				
๑	โครงการก่อสร้างรั้ว รอบ สำนักสงฆ์ บ้านวังเต่า	เพื่อให้ สำนัก สงฆ์ บ้านวังเต่า มีรั้วรอบขอบชิด ป้องกันอันตราย	ก่อสร้างรั้ว คอนกรีตเสริม เหล็ก สูง ๑.๘๐ ม. ยาว ๔๐๐ ม. ตาม รายละเอียดที่ กำหนด	๘๐๐,๐๐๐	-	-	-	-	รั้วบริเวณรอบ สำนักสงฆ์ บ้าน วังเต่า	สำนักสงฆ์ บ้าน วังเต่า มีรั้วรอบ ขอบชิด	แผนพัฒนา หมู่บ้าน ๕ ปี (๒๕๖๖-๒๕๗๐) หมู่ที่ ๓	กอง การศึกษา
๒	โครงการก่อสร้างรั้วและ ปรับภูมิทัศน์ ศพด.บ้าน วังเต่า	เพื่อให้ ศพด.มี รั้วรอบขอบชิด ป้องกันอันตราย ให้กับเด็กจาก สัตว์และรถ เนื่องจาก ศพด. มีสถานที่ตั้งติด กับถนน	ก่อสร้างรั้ว คอนกรีตเสริม เหล็ก สูง ๑.๘๐ ม. ยาว ๒๐๐ ม. ตาม รายละเอียดที่ กำหนด	-	๔๐๐,๐๐๐	-	-	-	รั้วบริเวณรอบ ศพด.	ศพด.มีรั้วรอบ ขอบชิด	แผนพัฒนา หมู่บ้าน ๕ ปี (๒๕๖๖-๒๕๗๐) หมู่ที่ ๓	กอง การศึกษา
รวม	๒ โครงการ			๘๐๐,๐๐๐	๔๐๐,๐๐๐	-	-	-				

๒. บัญชีโครงการพัฒนาท้องถิ่น

แบบ ผ. ๐๒/๒

รายละเอียดโครงการพัฒนา
แผนพัฒนาท้องถิ่น (พ.ศ. ๒๕๖๑ - ๒๕๖๕)
สำหรับ โครงการที่เกินศักยภาพขององค์กรปกครองส่วนท้องถิ่นที่ใช้สำหรับการประสานแผนพัฒนาท้องถิ่น
องค์การบริหารส่วนตำบลเขาโร

- ก. ยุทธศาสตร์จังหวัดที่ ๑ การบริหารจัดการเกษตรและอุตสาหกรรมสู่มาตรฐานครบวงจร และเป็นมิตรกับสิ่งแวดล้อม
- ข. ยุทธศาสตร์การพัฒนาขององค์กรปกครองส่วนท้องถิ่นในเขตจังหวัด ๒ การบริหารจัดการทรัพยากรธรรมชาติ สิ่งแวดล้อมและพลังงาน
๑. ยุทธศาสตร์การพัฒนาด้านการอนุรักษ์ทรัพยากรธรรมชาติ

๑.๑ แผนงานการเกษตร

ที่	โครงการ	วัตถุประสงค์	เป้าหมาย (ผลผลิตของ โครงการ)	งบประมาณ					ตัวชี้วัด (KPI)	ผลที่คาดว่าจะได้รับ	หน่วยงาน ที่จะขอ ประสาน
				๒๕๖๖ (บาท)	๒๕๖๗ (บาท)	๒๕๖๘ (บาท)	๒๕๖๙ (บาท)	๒๕๗๐ (บาท)			
๑	โครงการขุดลอกเหมือง สาธารณะหนองตรุด หมู่ที่ ๑๐ ถึงบ้านนายกัน ไชย รัตน์ หมู่ที่ ๑	เพื่อให้ประชาชนมี เส้นทางในการ คมนาคมที่สะดวก รวดเร็วและ ปลอดภัย	ทำการขุดลอกห้วย ขนาดท้องห้วย กว้าง ๓.๐๐ ม. ความยาว ๓,๐๐๐ ม. ตามรายละเอียด และแบบรูปที่ กำหนด	-	-	๑,๒๐๐,๐๐๐	-	-	ร้อยละของ ประชาชนมีการ ระบายน้ำที่สะดวก	ทำให้ประชาชนมี การระบายน้ำได้ สะดวก	กองช่าง
๒	โครงการขุดสระหนองปรือ หมู่ที่ ๑๐	เพื่อให้ประชาชนมี น้ำสำหรับอุปโภค - บริโภคอย่าง เพียงพอ	ทำการขุดสระน้ำ ปริมาตรดินขุดไม่ น้อยกว่า ๑๔,๔๒๒ ลบ.ม. ตาม รายละเอียดแบบ รูปที่กำหนด	-	๓,๐๐๐,๐๐๐	-	-	-	ร้อยละของ ประชาชนมีน้ำ อุปโภค-บริโภค อย่างเพียงพอ	ทำให้ประชาชนไม่ ประสบปัญหาภัย แล้ง	กองช่าง

ที่	โครงการ	วัตถุประสงค์	เป้าหมาย (ผลผลิตของ โครงการ)	งบประมาณ					ตัวชี้วัด (KPI)	ผลที่คาดว่าจะ ได้รับ	หน่วยงาน ที่จะขอ ประสาน
				๒๕๖๖ (บาท)	๒๕๖๗ (บาท)	๒๕๖๘ (บาท)	๒๕๖๙ (บาท)	๒๕๗๐ (บาท)			
๓	โครงการปรับปรุงฟื้นฟู ทรัพยากรธรรมชาติและ สิ่งแวดล้อมบริเวณพื้นที่ไฮ เกะธง หมู่ที่ ๕	เพื่อปรับปรุงฟื้นฟู ทรัพยากรธรรมชาติ ติบริเวณไฮเกะธง	ทำการฟื้นฟู ทรัพยากรธรรมชาติ ติบริเวณพื้นที่ไฮ เกะธง ตาม รายละเอียดที่ กำหนด	-	-	๑,๐๐๐,๐๐๐	-	-	ร้อยละของ ทรัพยากรธรรมชาติ ติได้รับการฟื้นฟูให้ มีความสมบูรณ์	ทรัพยากรธรรมชาติ ติได้รับการฟื้นฟูให้ มีความอุดม สมบูรณ์	สำนักงาน ปลัด
๔	โครงการปรับปรุงภูมิทัศน์ คลองท่าหลวงวังไทรถึง ฝายน้ำล้นวัดเขาโร หมู่ที่ ๑๑	เพื่อปรับภูมิทัศน์ บริเวณคลองท่า หลวงวังไทรถึงฝาย น้ำล้นวัดเขาโรให้ เป็นสถานที่ ท่องเที่ยว	ปรับภูมิทัศน์สอง ข้างคลองท่าหลวง วังไทรถึงฝายน้ำล้น วัดเขาโรให้เป็น สถานที่ท่องเที่ยว ตามรายละเอียดที่ กำหนด	-	๑,๐๐๐,๐๐๐	-	-	-	ร้อยละของ ประชาชนที่มา ท่องเที่ยวบริเวณ คลองท่าหลวง	ประชาชนมีสถานที่ พักผ่อนและ ท่องเที่ยว	กองช่าง
รวม	๔ โครงการ			-	๔,๐๐๐,๐๐๐	๒,๒๐๐,๐๐๐	-	-			

ก. ยุทธศาสตร์จังหวัดที่ ๑ การบริหารจัดการเกษตรและอุตสาหกรรมสู่มาตรฐานครบวงจร และเป็นมิตรกับสิ่งแวดล้อม

ข. ยุทธศาสตร์การพัฒนาขององค์กรปกครองส่วนท้องถิ่นในเขตจังหวัด ๔ การพัฒนาโครงสร้างพื้นฐาน

๒. ยุทธศาสตร์การพัฒนาด้านโครงสร้างพื้นฐาน

๒.๑ แผนงานอุตสาหกรรมและการโยธา

ที่	โครงการ	วัตถุประสงค์	เป้าหมาย (ผลผลิตของ โครงการ)	งบประมาณ					ตัวชี้วัด (KPI)	ผลที่คาดว่าจะได้รับ	หน่วยงาน ที่จะขอ ประสาน
				๒๕๖๖ (บาท)	๒๕๖๗ (บาท)	๒๕๖๘ (บาท)	๒๕๖๙ (บาท)	๒๕๗๐ (บาท)			
๑	โครงการก่อสร้างถนนแอสฟัลต์ติกคอนกรีต สายสามแยกวัดทุ่งควาย – สามแยกบ้านพรุเดียว หมู่ที่ ๑	เพื่อให้ประชาชนมีเส้นทางในการคมนาคมที่สะดวก รวดเร็วและปลอดภัย	ทำการก่อสร้างถนนแอสฟัลต์ติกคอนกรีต กว้าง ๖ ม. ยาว ๑,๕๓๘ ม. หนา ๐.๑๕ ม. ตามรายละเอียดแบบรูป	-	๓,๓๐๐,๐๐๐	-	-	-	ร้อยละของประชาชนเดินทางสะดวกปลอดภัย	ทำให้ประชาชนเดินทางสะดวกปลอดภัย	กองช่าง
๒	โครงการปรับปรุงผิวจราจรถนนลาดยางสายทุ่งควาย - พรุเดียว หมู่ที่ ๑	เพื่อให้ประชาชนมีเส้นทางในการคมนาคมที่สะดวก รวดเร็วและปลอดภัย	ทำการปูทับด้วยแอสฟัลต์ติกคอนกรีตกว้าง ๖.๐๐ ม. ยาว ๒,๐๐๐ ม. หนา ๐.๑๕ เมตร ตามรายละเอียดที่กำหนด	-	๓,๖๐๐,๐๐๐	-	-	-	ร้อยละของประชาชนเดินทางสะดวกปลอดภัย	ทำให้ประชาชนเดินทางสะดวกปลอดภัย	กองช่าง
๓	โครงการก่อสร้างระบบประปาหมู่บ้านชนิดผิวดินขนาดใหญ่มาก คลองท่าว่าน หมู่ที่ ๑	เพื่อให้ประชาชนมีน้ำอุปโภคบริโภคที่เพียงพอปลอดภัย	ทำการก่อสร้างระบบประปาหมู่บ้านชนิดผิวดินขนาดใหญ่มาก พร้อมวางท่อจ่ายน้ำ PE ตามแบบรูปที่กำหนด	-	๕,๐๐๐,๐๐๐	-	-	-	ร้อยละของประชาชนได้ใช้น้ำประปาอย่างเพียงพอ	ทำให้ประชาชนมีน้ำใช้อย่างเพียงพอ	กองช่าง

ที่	โครงการ	วัตถุประสงค์	เป้าหมาย (ผลผลิตของ โครงการ)	งบประมาณ					ตัวชี้วัด (KPI)	ผลที่คาดว่าจะ ได้รับ	หน่วยงาน ที่จะขอ ประสาน
				๒๕๖๖ (บาท)	๒๕๖๗ (บาท)	๒๕๖๘ (บาท)	๒๕๖๙ (บาท)	๒๕๗๐ (บาท)			
๔	โครงการก่อสร้างถนนลาดยางชนิดแอสฟัลท์ติกคอนกรีตสายบ้านนายสมชัย เพชรศรีเงิน - เขตตำบลนาไม้ไผ่ หมู่ที่ ๒	เพื่อให้ประชาชนมีเส้นทางในการคมนาคมที่สะดวก รวดเร็วและปลอดภัย	ก่อสร้างถนนแอสฟัลท์ กว้าง ๔ ม. ยาว ๙๐๐ ม. หนา ๐.๐๕ ม. ตามรายละเอียดแบบรูป	-	๒,๐๐๐,๐๐๐	-	-	-	ร้อยละของประชาชนเดินทางสะดวกปลอดภัย	ทำให้ประชาชนเดินทางสะดวกปลอดภัย	กองช่าง
๕	โครงการก่อสร้างถนนแอสฟัลท์ติกคอนกรีต สายบ้านหนองปลิง - วังเต่า หมู่ที่ ๒	เพื่อให้ประชาชนมีเส้นทางในการคมนาคมที่สะดวก รวดเร็วและปลอดภัย	ทำการก่อสร้างถนนลาดยาง กว้าง ๔ ม. ยาว ๑,๒๐๐ ม. หนา ๐.๐๕ ม. ตามรายละเอียดแบบรูป	-	-	๑,๒๐๐,๐๐๐	-	-	ร้อยละของประชาชนเดินทางสะดวก	ทำให้ประชาชนเดินทางสะดวกปลอดภัย	กองช่าง
๖	โครงการก่อสร้างถนนแอสฟัลท์ติกคอนกรีตสายบ้านนายสมชัย เพชรศรีเงิน - เขต หมู่ที่ ๔ ตำบลนาไม้ไผ่ หมู่ที่ ๒	เพื่อให้ประชาชนมีเส้นทางในการคมนาคมที่สะดวก รวดเร็วและปลอดภัย	ทำการก่อสร้างถนนแอสฟัลท์ติกคอนกรีต กว้าง ๔ ม. ยาว ๑,๒๐๐ ม. หนา ๐.๐๕ ม. ตามรายละเอียดและรูปแบบ	-	-	๑,๕๐๐,๐๐๐	-	-	ร้อยละของประชาชนเดินทางสะดวกปลอดภัย	ทำให้ประชาชนเดินทางสะดวกปลอดภัย	กองช่าง
๗	โครงการปรับปรุงซ่อมแซมถนนสายบ้านหนองปลิง - บ้านวังเต่า หมู่ที่ ๒	เพื่อให้ประชาชนมีเส้นทางในการคมนาคมที่สะดวก รวดเร็วและปลอดภัย	ทำการก่อสร้างถนนแอสฟัลติกคอนกรีต กว้าง ๕ ม. ยาว ๑,๐๐๐ ม. หนา ๐.๐๕ ม. ตามรายละเอียดและแบบรูปที่กำหนด	-	-	๑,๒๐๐,๐๐๐	-	-	ร้อยละของประชาชนเดินทางสะดวก	ทำให้ประชาชนเดินทางสะดวกปลอดภัย	กองช่าง

ที่	โครงการ	วัตถุประสงค์	เป้าหมาย (ผลผลิตของ โครงการ)	งบประมาณ					ตัวชี้วัด (KPI)	ผลที่คาดว่าจะ ได้รับ	หน่วยงาน ที่จะขอ ประสาน
				๒๕๖๖ (บาท)	๒๕๖๗ (บาท)	๒๕๖๘ (บาท)	๒๕๖๙ (บาท)	๒๕๗๐ (บาท)			
๘	โครงการก่อสร้างสะพานคอนกรีตเสริมเหล็กสายคลองท่าवान หมู่ที่ ๑ - บ้านวังเต่า หมู่ที่ ๓	เพื่อให้ประชาชนมีความปลอดภัยในการใช้เส้นทาง	ก่อสร้างสะพานคสล. กว้าง ๘ ม. ยาว ๑๒ ม. ตามแบบรูปที่กำหนด	-	-	๕,๐๐๐,๐๐๐	-	-	ร้อยละของประชาชนที่เดินทางสะดวกปลอดภัย	ประชาชนเดินทางสะดวกปลอดภัย	กองช่าง
๙	โครงการก่อสร้างถนนชนิดแอสฟัลต์ติกคอนกรีตสายบ้านนายจับ ชนะคช หมู่ที่ ๑ - บ้านนายประโชติรัตนเมือง หมู่ที่ ๓	เพื่อให้ประชาชนมีเส้นทางในการคมนาคมที่สะดวก รวดเร็วและปลอดภัย	ทำการก่อสร้างถนนลาดยาง กว้าง ๔ ม. ยาว ๑,๒๐๐ ม. หน้า ๐.๐๕ ม. ตามรายละเอียดแบบรูป	-	๒,๖๔๐,๐๐๐	-	-	-	ร้อยละของประชาชนเดินทางสะดวกปลอดภัย	ทำให้ประชาชนเดินทางสะดวกปลอดภัย	กองช่าง
๑๐	โครงการก่อสร้างถนนคอนกรีตสายสามแยกบ้านนายประโชติ รัตนเมือง - บ้านนายมานิตย์ จินดาวงศ์ หมู่ที่ ๓	เพื่อให้ประชาชนมีเส้นทางในการคมนาคมที่สะดวก รวดเร็วและปลอดภัย	ทำการก่อสร้างถนน ค.ส.ล. กว้าง ๔ ม. ยาว ๑,๒๐๐ ม. หน้า ๐.๑๕ ม. ลงไหล่ทางหินคลุก กว้าง ๐.๕๐ ม. ตามรายละเอียดแบบรูป	-	-	๒,๘๐๐,๐๐๐	-	-	ร้อยละของประชาชนเดินทางสะดวก	ทำให้ประชาชนเดินทางสะดวกปลอดภัย	กองช่าง
๑๑	โครงการก่อสร้างถนนชนิดแอสฟัลต์ติกคอนกรีตสายบ้านนายจับ ชนะคช หมู่ที่ ๑ - บ้านนายประโชติรัตนเมือง หมู่ที่ ๓	เพื่อให้ประชาชนมีเส้นทางในการคมนาคมที่สะดวก รวดเร็วและปลอดภัย	ทำการก่อสร้างถนนลาดยาง กว้าง ๔ ม. ยาว ๑,๒๐๐ ม. หน้า ๐.๐๕ ม. ตามรายละเอียดแบบรูป	-	-	๒,๖๔๐,๐๐๐	-	-	ร้อยละของประชาชนเดินทางสะดวกปลอดภัย	ทำให้ประชาชนเดินทางสะดวกปลอดภัย	กองช่าง

ที่	โครงการ	วัตถุประสงค์	เป้าหมาย (ผลผลิตของ โครงการ)	งบประมาณ					ตัวชี้วัด (KPI)	ผลที่คาดว่าจะ ได้รับ	หน่วยงาน ที่จะขอ ประสาน
				๒๕๖๖ (บาท)	๒๕๖๗ (บาท)	๒๕๖๘ (บาท)	๒๕๖๙ (บาท)	๒๕๗๐ (บาท)			
๑๒	โครงการก่อสร้างระบบ ประปาผิวดินขนาดใหญ่ มากพร้อมขยายเขตระบบ ไฟฟ้า สระน้ำพรุจูด หมู่ที่ ๓	ร้อยละของ ประชาชนได้มีน้ำ อุปโภคบริโภคที่ สะอาดและ เพียงพอ	ทำการก่อสร้าง ระบบประปาผิวดิน ขนาดใหญ่มาก พร้อมขยายเขต ระบบไฟฟ้าตาม รายละเอียดและ แบบรูปที่กำหนด	๒๐,๐๐๐,๐๐๐	-	-	-	-	ร้อยละของ ประชาชนได้มีน้ำ อุปโภคบริโภคที่ สะอาดและ เพียงพอ	ประชาชนได้มีน้ำ อุปโภคบริโภคที่ สะอาดและ เพียงพอ	กองช่าง
๑๓	โครงการปรับปรุงซ่อมแซม ฝายน้ำล้น หุ่นม่วง หมู่ที่ ๓	เพื่อให้ประชาชนมี น้ำใช้ในการอุปโภค บริโภค	ทำการก่อสร้างฝาย ตามรายละเอียดที่ กำหนด	-	๒,๕๐๐,๐๐๐	-	-	-	ร้อยละของ ประชาชนในพื้นที่มี น้ำเพื่อใช้ในการ อุปโภคบริโภค	มีแหล่งกักเก็บน้ำ เพื่อให้ประชาชนได้ ใช้ในการอุปโภค บริโภค	กองช่าง
๑๔	โครงการก่อสร้างระบบส่ง น้ำเพื่อการเกษตรบริเวณ สระน้ำพรุจูด หมู่ที่ ๓	เพื่อให้ประชาชนมี น้ำใช้ในการอุปโภค บริโภค	วางท่อ PE ๑๐๐ ขนาด ๒๒๕ มม. ระยะทาง ๘,๐๐๐ ม. พร้อมระบบสูบ ส่งน้ำตาม รายละเอียดที่ กำหนด	-	๑๒,๐๐๐,๐๐๐	-	-	-	ร้อยละของ ประชาชนในพื้นที่มี น้ำเพื่อใช้ในการทำ การเกษตร	มีระบบประปา เพื่อให้ประชาชนได้ ใช้น้ำในการทำ การเกษตร	กองช่าง
๑๕	โครงการขยายเขตไฟฟ้า สระน้ำพรุจูด หมู่ที่ ๓	เพื่อให้ประชาชนมี ไฟฟ้าใช้อย่างทั่วถึง	ทำการติดตั้งระบบ ไฟฟ้าสาธารณะ แบบเสาพาดสาย รายละเอียดตาม ประมาณการของ การไฟฟ้าส่วน ภูมิภาคสาขาทุ่งสง	-	๒,๐๐๐,๐๐๐	-	-	-	ร้อยละของ ประชาชนมีไฟฟ้า ใช้	ทำให้ประชาชนมี ไฟฟ้าใช้ครบทุก ครัวเรือน	กองช่าง

ที่	โครงการ	วัตถุประสงค์	เป้าหมาย (ผลผลิตของ โครงการ)	งบประมาณ					ตัวชี้วัด (KPI)	ผลที่คาดว่าจะ ได้รับ	หน่วยงาน ที่จะขอ ประสาน
				๒๕๖๖ (บาท)	๒๕๖๗ (บาท)	๒๕๖๘ (บาท)	๒๕๖๙ (บาท)	๒๕๗๐ (บาท)			
๑๖	โครงการปรับปรุงระบบ ประปาบ้านวังเต่า หมู่ที่ ๓	เพื่อให้ประชาชนมี น้ำสำหรับอุปโภค - บริโภคอย่าง เพียงพอ	ทำการปรับปรุง ระบบส่งน้ำเปลี่ยน ท่อเมนเป็นชนิด PE ขนาด ๑๑๐ มม. ตาม รายละเอียดแบบ รูปที่กำหนด	-	-	๑,๒๐๐,๐๐๐	-	-	ร้อยละของ ประชาชนมีน้ำ อุปโภค - บริโภค อย่างเพียงพอ	ทำให้ประชาชนไม่ ประสบปัญหาภัย แล้ง	กองช่าง
๑๗	โครงการก่อสร้างสนาม ฟุตบอลหมู่ที่ ๔	เพื่อให้ประชาชนมี ที่ออกกำลังกายใน พื้นที่ หมู่บ้าน	ก่อสร้างอาคาร ค. ส.ล.ขนาด ๕๐*๕๐ ม. พร้อมสนามฟุต ซอลในร่มตามแบบ รูปรายละเอียด	-	-	๒๐,๐๐๐,๐๐๐	-	-	ร้อยละของ ประชาชนในพื้นที่มี สถานที่ออกกำลังกาย	ร้อยละของ ประชาชนในพื้นที่มี สถานที่ออกกำลังกาย	กองช่าง
๑๘	โครงการก่อสร้างท่อถึงสูง ประปาหมู่บ้านชนิดผิวดิน ขนาดใหญ่มาก บ้านงหรา หมู่ที่ ๔	เพื่อให้ประชาชนมี น้ำใช้ในการอุปโภค บริโภค	ก่อสร้างท่อถึงสูง คสล. ขนาดใหญ่ มาก พร้อมเชื่อมต่อ ระบบ วางท่อ PE จำนวน ๘,๐๐๐ ม. ตามรายละเอียด แบบรูป	-	-	๕,๐๐๐,๐๐๐	-	-	ร้อยละของ ประชาชนในพื้นที่มี น้ำใช้ในการอุปโภค บริโภค	มีระบบประปา เพื่อให้ประชาชนได้ ใช้ในการอุปโภค บริโภค	กองช่าง
๑๙	โครงการปรับปรุงระบบ ประปาบ้านงหรา หมู่ที่ ๔	เพื่อให้ประชาชนมี น้ำสำหรับอุปโภค - บริโภคอย่าง เพียงพอ	ทำการวางท่อ PE ขนาด ๖๓ มม. ระยะทาง ๓,๐๐๐ ม.ตามรายละเอียด และแบบรูปที่ กำหนด	-	-	๑,๕๐๐,๐๐๐	-	-	ร้อยละของ ประชาชนมีน้ำ อุปโภค-บริโภค อย่างเพียงพอ	ทำให้ประชาชนไม่ ประสบปัญหาภัย แล้ง	กองช่าง

ที่	โครงการ	วัตถุประสงค์	เป้าหมาย (ผลผลิตของ โครงการ)	งบประมาณ					ตัวชี้วัด (KPI)	ผลที่คาดว่าจะ ได้รับ	หน่วยงาน ที่จะขอ ประสาน
				๒๕๖๖ (บาท)	๒๕๖๗ (บาท)	๒๕๖๘ (บาท)	๒๕๖๙ (บาท)	๒๕๗๐ (บาท)			
๒๐	โครงการก่อสร้างถนนคอนกรีตสายบ้านนายพริ้งชาญรูป - บ้านนางต่วนศรีสงคราม หมู่ที่ ๔	เพื่อให้ประชาชนมีเส้นทางในการคมนาคมที่สะดวก รวดเร็วและปลอดภัย	ทำการก่อสร้างถนน คสล. กว้าง ๔ ม. ยาว ๑,๒๐๐ ม. หน้า ๐.๑๕ ม. ลงไหล่ทางหินคลุก กว้าง ๐.๕๐ ม. ตามรายละเอียดแบบรูป	-	๒,๘๐๐,๐๐๐	-	-	-	ร้อยละของประชาชนเดินทางสะดวกปลอดภัย	ทำให้ประชาชนเดินทางสะดวกปลอดภัย	กองช่าง
๒๑	โครงการก่อสร้างผนังกันตลิ่งพังบริเวณฝายน้ำล้นคลองท่าหลวง หมู่ที่ ๕	เพื่อให้ประชาชนมีน้ำในการเกษตรที่เพียงพอ	ทำการเรียงหินใหญ่กล่อ่งเกเบี่ยนตามรายละเอียดและแบบรูปที่กำหนด	-	-	๑๐,๐๐๐,๐๐๐	-	-	ร้อยละของประชาชนมีน้ำเพียงพอต่อการเกษตร	ประชาชนมีน้ำในการเกษตรที่เพียงพอ	กองช่าง
๒๒	โครงการก่อสร้างถนนคอนกรีต รพ.สต.บ้านเขาโร - สายบ้านนางปราณีตรีชัย หมู่ที่ ๕	เพื่อให้ประชาชนมีเส้นทางในการคมนาคมที่สะดวก รวดเร็วและปลอดภัย	ทำการก่อสร้างถนน คสล. กว้าง ๔ ม. ยาว ๑,๒๐๐ ม. หน้า ๐.๑๕ ม. ลงไหล่ทางหินคลุก กว้าง ๐.๕๐ ม. ตามรายละเอียดแบบรูป	-	-	๑,๕๐๐,๐๐๐	-	-	ร้อยละของประชาชนเดินทางสะดวกปลอดภัย	ทำให้ประชาชนเดินทางสะดวกปลอดภัย	กองช่าง

ที่	โครงการ	วัตถุประสงค์	เป้าหมาย (ผลผลิตของ โครงการ)	งบประมาณ					ตัวชี้วัด (KPI)	ผลที่คาดว่าจะ ได้รับ	หน่วยงาน ที่จะขอ ประสาน
				๒๕๖๖ (บาท)	๒๕๖๗ (บาท)	๒๕๖๘ (บาท)	๒๕๖๙ (บาท)	๒๕๗๐ (บาท)			
๒๓	โครงการก่อสร้างถนนคอนกรีต สายซอยเอกรัตน์ หมู่ที่ ๕	เพื่อให้ประชาชนมีเส้นทางในการคมนาคมที่สะดวก รวดเร็วและปลอดภัย	ทำการก่อสร้างถนน คสล. กว้าง ๔ ม. ยาว ๑,๔๒๐ ม. หนา ๐.๑๕ ม. ลงไหล่ทางหินคลุก กว้าง ๐.๕๐ ม. ตามรายละเอียดแบบรูป	๑,๒๐๐,๐๐๐	-	-	-	-	ร้อยละของประชาชนเดินทางสะดวกปลอดภัย	ทำให้ประชาชนเดินทางสะดวกปลอดภัย	กองช่าง
๒๔	โครงการก่อสร้างถนนคอนกรีตเสริมเหล็กสายบ้านควนหมอ (ตอนหมอ) หมู่ที่ ๕	เพื่อให้ประชาชนมีเส้นทางในการคมนาคมที่สะดวก รวดเร็วและปลอดภัย	ทำการก่อสร้างถนน คสล. กว้าง ๔ ม. ยาว ๕๐๐ ม. หนา ๐.๑๕ ม. ลงไหล่ทางหินคลุก กว้าง ๐.๕๐ ม. ตามรายละเอียดแบบรูป	-	๑,๐๐๐,๐๐๐	-	-	-	ร้อยละของประชาชนเดินทางสะดวกปลอดภัย	ทำให้ประชาชนเดินทางสะดวกปลอดภัย	กองช่าง
๒๕	โครงการก่อสร้างถนนคอนกรีตเสริมเหล็กสายบ้านบนควนจากสามแยกบ้านนายภานุวัฒน์ รักษา นาค หมู่ที่ ๕ – บ้านหนองหงส์ หมู่ที่ ๙	เพื่อให้ประชาชนมีเส้นทางในการคมนาคมที่สะดวก รวดเร็วและปลอดภัย	ทำการก่อสร้างถนนคอนกรีตเสริมเหล็ก กว้าง ๕ ม. ยาว ๒,๐๐๐ ม. พร้อมไหล่ทางหินคลุกข้างละ ๐.๕๐ ม. ตามรายละเอียดแบบรูป	-	-	๑๐,๐๐๐,๐๐๐	-	-	ร้อยละของประชาชนเดินทางสะดวกปลอดภัย	ทำให้ประชาชนเดินทางสะดวกปลอดภัย	กองช่าง

ที่	โครงการ	วัตถุประสงค์	เป้าหมาย (ผลผลิตของ โครงการ)	งบประมาณ					ตัวชี้วัด (KPI)	ผลที่คาดว่าจะ ได้รับ	หน่วยงาน ที่จะขอ ประสาน
				๒๕๖๖ (บาท)	๒๕๖๗ (บาท)	๒๕๖๘ (บาท)	๒๕๖๙ (บาท)	๒๕๗๐ (บาท)			
๒๖	โครงการก่อสร้างระบบ ประปาหมู่บ้านชนิดผิวดิน ขนาดใหญ่มาก บ้านเขาโร หมู่ที่ ๕	เพื่อให้ประชาชนมี น้ำใช้ในการอุปโภค บริโภค	ก่อสร้างตามแบบ กรมทรัพยากรน้ำ ขนาดใหญ่มาก พร้อมวางท่อ PE ความ ยาว ๘๐๐๐ ม. ตามแบบรูปและ รายการที่กำหนด	๕,๐๐๐,๐๐๐	-	-	-	-	ร้อยละของ ประชาชนในพื้นที่ที่ มีน้ำเพื่อการ อุปโภคบริโภค	มีระบบประปา เพื่อให้ประชาชนได้ ใช้ในการอุปโภค บริโภค	กองช่าง
๒๗	โครงการก่อสร้างถนนแอส ฟัลท์ติกคอนกรีต สายบ้าน นายภานุวัฒน์ รักษาภาค - คลองแห หมู่ที่ ๕ ตอนที่ ๒	เพื่อให้ประชาชนมี เส้นทางในการ คมนาคมที่สะดวก รวดเร็วและ ปลอดภัย	ทำการก่อสร้าง ถนน แอสฟัลท์ติ กคอนกรีต กว้าง ๔ ม. ยาว ๗๕๐ ม. หนา ๐.๐๕ ม. ตาม รายละเอียดแบบ รูป	-	๑,๖๐๐,๐๐๐	-	-	-	ร้อยละของ ประชาชนเดินทาง สะดวกปลอดภัย	ทำให้ประชาชน เดินทางสะดวก ปลอดภัย	กองช่าง
๒๘	โครงการก่อสร้างฝายน้ำ ล้น ค.ส.ล. ห้วยหิน จำนวน ๓ จุด หมู่ที่ ๖	เพื่อให้ประชาชนมี น้ำสำหรับอุปโภค - บริโภคอย่าง เพียงพอ	ทำการก่อสร้างฝาย ค.ส.ล. กว้าง ๖ ม. ยาว ๑๐ ม. ตาม แบบ มข.๒๕๒๗ รายละเอียดตาม แบบรูปที่กำหนด	๑,๕๐๐,๐๐๐	-	-	-	-	ร้อยละของ ประชาชนมีน้ำ อุปโภคบริโภค อย่างเพียงพอ	ทำให้ประชาชนไม่ ประสบปัญหาภัย แล้ง	กองช่าง
๒๙	โครงการขุดลอกคลองท่า หลวงบริเวณ หมู่ที่ ๖	เพื่อระบายน้ำที่ต้น เขินให้ไหลสะดวก ไม่ท่วมขัง	ทำการขุดลอก คลองตาม รายละเอียดที่ กำหนด	-	-	๒๐,๐๐๐,๐๐๐	-	-	ร้อยละของ ประชาชนในพื้นที่มี ความสะดวกสบาย น้ำไม่ท่วมขัง	ทำให้ประชาชน ในพื้นที่น้ำไม่ท่วม ขังเป็นเวลาหลาย วัน	กองช่าง

ที่	โครงการ	วัตถุประสงค์	เป้าหมาย (ผลผลิตของ โครงการ)	งบประมาณ					ตัวชี้วัด (KPI)	ผลที่คาดว่าจะ ได้รับ	หน่วยงาน ที่จะขอ ประสาน
				๒๕๖๖ (บาท)	๒๕๖๗ (บาท)	๒๕๖๘ (บาท)	๒๕๖๙ (บาท)	๒๕๗๐ (บาท)			
๓๐	โครงการก่อสร้างถนน คสล.สายบ้านนาย ปราโมทย์ จันทร์ไชยก้าว ถึงบ้านนางอำภา สังข์โชติ ตอน ๒ หมู่ที่ ๖	ทำให้ประชาชนมี เส้นทางในการ คมนาคมที่สะดวก รวดเร็วและ ปลอดภัย	ทำการก่อสร้าง ถนน คสล. กว้าง ๔ ม. ยาว ๑,๕๐๐ ม. หนา ๐.๑๕ ม. ลง ไหล่ทางหินคลุก กว้าง ๐.๕๐ ม. ตามรายละเอียด แบบรูป	-	-	๒,๕๐๐,๐๐๐	-	-	ร้อยละของ ประชาชนเดินทาง สะดวกปลอดภัย	ทำให้ประชาชน เดินทางสะดวก ปลอดภัย	กองช่าง
๓๑	โครงการก่อสร้าง ถนนลาดยางแอสฟัลท์สาย บ้านสวน หนองธง ตำบล วังหิน อำเภอบางขันถึง บ้านไสนี้อย หมู่ที่ ๖ ตำบล เขาโร	เพื่อให้ประชาชนมี เส้นทางในการ คมนาคมที่สะดวก รวดเร็วและ ปลอดภัย	ทำการก่อสร้าง ถนนลาดยางแอส ฟัลท์ กว้าง ๕ ม. ยาว ๒,๒๐๐ ม. หนา ๐.๐๕ ม.ตาม รายละเอียดแบบ รูป	-	-	๕,๐๐๐,๐๐๐	-	-	ร้อยละของ ประชาชนเดินทาง สะดวกปลอดภัย	ทำให้ประชาชน เดินทางสะดวก ปลอดภัย	กองช่าง
๓๒	โครงการก่อสร้างถนน คสล.สายสามแยกบ้านก้อง ชี้ - บ้านนางเคลื่อน เมือง เสน หมู่ที่ ๖	ทำให้ประชาชนมี เส้นทางในการ คมนาคมที่สะดวก รวดเร็วและ ปลอดภัย	ทำการก่อสร้าง ถนน คสล.กว้าง ๔ ม. ยาว ๘๐๐ ม. หนา ๐.๑๕ ม. ลง ไหล่ทางหินคลุก กว้าง ๐.๕๐ ม. ตามรายละเอียด แบบรูป	-	-	๑,๕๐๐,๐๐๐	-	-	ร้อยละของ ประชาชนเดินทาง สะดวกปลอดภัย	ทำให้ประชาชน เดินทางสะดวก ปลอดภัย	กองช่าง

ที่	โครงการ	วัตถุประสงค์	เป้าหมาย (ผลผลิตของ โครงการ)	งบประมาณ					ตัวชี้วัด (KPI)	ผลที่คาดว่าจะ ได้รับ	หน่วยงาน ที่จะขอ ประสาน
				๒๕๖๖ (บาท)	๒๕๖๗ (บาท)	๒๕๖๘ (บาท)	๒๕๖๙ (บาท)	๒๕๗๐ (บาท)			
๓๓	โครงการก่อสร้างถนนลาดยางแอสฟัลท์สายบ้านนางทับ ศรีสงคราม - ตำบลวังหิน หมู่ที่ ๖	เพื่อให้ประชาชนมีเส้นทางในการคมนาคมที่สะดวก รวดเร็วและปลอดภัย	ทำการก่อสร้างถนนลาดยางแอสฟัลท์ กว้าง ๕ ม. ยาว ๑๒๐๐ ม. หน้า ๐.๐๕ ม. ตามรายละเอียดแบบรูปที่กำหนด	-	-	-	๕,๐๐๐,๐๐๐	-	ร้อยละของประชาชนเดินทางสะดวกปลอดภัย	ทำให้ประชาชนเดินทางสะดวกปลอดภัย	กองช่าง
๓๔	โครงการก่อสร้างฝายน้ำล้นแม่น้ำตรังระหว่าง หมู่ที่ ๖ ตำบลเขาโร และ หมู่ที่ ๖ ตำบลควนเมา (บริเวณทอนหุหนาน)	เพื่อให้ประชาชนมีน้ำใช้เพื่อการอุปโภคและบริโภค	ทำการก่อสร้างฝายน้ำล้นคอนกรีตเสริมเหล็ก กว้าง ๖ ม. ยาว ๘๐ ม. ตามรายละเอียดและแบบรูปที่กำหนด	๑๒,๐๐๐,๐๐๐	-	-	-	-	ร้อยละของประชาชนในพื้นที่มีน้ำเพื่อใช้ในการอุปโภคบริโภค	มีระบบประปาเพื่อใช้ในการอุปโภคบริโภค	กองช่าง
๓๕	โครงการปรับปรุงถนนลาดยางสายบ้านนายเขียน - คลองมุด หมู่ที่ ๖	เพื่อให้ประชาชนมีเส้นทางในการคมนาคมที่สะดวก รวดเร็วและปลอดภัย	ทำการปูทับผิวถนนลาดยางกว้าง ๔ ม. ยาว ๑,๒๐๐ ม. หน้า ๐.๐๕ ม. ชนิดแอสฟัลท์ติกคอนกรีต ตามรายละเอียดที่กำหนด	-	-	๑,๔๔๐,๐๐๐	-	-	ร้อยละของประชาชนเดินทางสะดวก	ทำให้ประชาชนเดินทางสะดวกปลอดภัย	กองช่าง

ที่	โครงการ	วัตถุประสงค์	เป้าหมาย (ผลผลิตของ โครงการ)	งบประมาณ					ตัวชี้วัด (KPI)	ผลที่คาดว่าจะ ได้รับ	หน่วยงาน ที่จะขอ ประสาน
				๒๕๖๖ (บาท)	๒๕๖๗ (บาท)	๒๕๖๘ (บาท)	๒๕๖๙ (บาท)	๒๕๗๐ (บาท)			
๓๖	โครงการปรับปรุงทางระบายน้ำโดยก่อสร้างอุโมงค์ข้ามถนนสายปากแหล - ต้นพิกุล (จำนวน ๕ จุด) หมู่ที่ ๖	ทำให้ประชาชนมีเส้นทางในการคมนาคมที่สะดวก รวดเร็วและปลอดภัย	ทำการก่อสร้างท่อเหลี่ยม คสล. ขนาด ๑.๒๐ X ๑.๒๐ X ๑๒ ม. เชื่อมรอยต่อด้วยคอนกรีตตามรายละเอียดแบบรูป	-	๕,๐๐๐,๐๐๐	-	-	-	ร้อยละของประชาชนเดินทางสะดวกปลอดภัย	ทำให้ประชาชนเดินทางสะดวกปลอดภัย	กองช่าง
๓๗	โครงการเสริมผิวถนนแอสฟัลท์ติกคอนกรีต สายบ้านนายเขียน - คลองมุด	เพื่อให้ประชาชนมีเส้นทางในการคมนาคมที่สะดวก รวดเร็วและปลอดภัย	ทำการก่อสร้างถนน แอสฟัลท์ติกคอนกรีต กว้าง ๕ ม. ยาว ๑,๘๕๒ ม. หนา ๐.๐๕ ม. ตามรายละเอียดแบบรูป	-	-	๓,๕๐๐,๐๐๐	-	-	ร้อยละของประชาชนเดินทางสะดวกปลอดภัย	ทำให้ประชาชนเดินทางสะดวกปลอดภัย	กองช่าง
๓๘	โครงการก่อสร้างถนนคสล.สายสามแยกบ้านควนเร็ด ถึงโรงประชุมหมู่บ้าน หมู่ที่ ๖	ทำให้ประชาชนมีเส้นทางในการคมนาคมที่สะดวก รวดเร็วและปลอดภัย	ทำการก่อสร้างถนน คสล.กว้าง ๔ ม. ยาว ๑,๕๐๐ ม. หนา ๐.๑๕ ม. ลงไหล่ทางหินคลุกกว้าง ๐.๕๐ ม. ตามรายละเอียดแบบรูป	-	๓,๐๐๐,๐๐๐	-	-	-	ร้อยละของประชาชนเดินทางสะดวกปลอดภัย	ทำให้ประชาชนเดินทางสะดวกปลอดภัย	กองช่าง

ที่	โครงการ	วัตถุประสงค์	เป้าหมาย (ผลผลิตของ โครงการ)	งบประมาณ					ตัวชี้วัด (KPI)	ผลที่คาดว่าจะ ได้รับ	หน่วยงาน ที่จะขอ ประสาน
				๒๕๖๖ (บาท)	๒๕๖๗ (บาท)	๒๕๖๘ (บาท)	๒๕๖๙ (บาท)	๒๕๗๐ (บาท)			
๓๙	โครงการก่อสร้างถนน คสล. สายสามแยกบ้าน ควนเร็ด ถึงโรงประชุม หมู่บ้าน หมู่ที่ ๖	ทำให้ประชาชนมี เส้นทางในการ คมนาคมที่สะดวก รวดเร็วและ ปลอดภัย	ทำการก่อสร้างถนน คสล. กว้าง ๔ ม. ยาว ๑,๕๐๐ ม. หน้า ๐.๑๕ ม. ลงไหล่ทาง หินคลุกกว้าง ๐.๕๐ ม. ตามรายละเอียด แบบรูป	-	-	-	๓,๐๐๐,๐๐๐	-	ร้อยละของ ประชาชนเดินทาง สะดวกปลอดภัย	ทำให้ประชาชน เดินทางสะดวก ปลอดภัย	กองช่าง
๔๐	โครงการก่อสร้าง ถนนลาดยางแอสฟัลท์ติ กคอนกรีตสายบ้านไสต่อ โหนดตำบลนาไม้ไผ่ หมู่ที่ ๗	เพื่อให้ประชาชนมี เส้นทางในการ คมนาคมที่สะดวก รวดเร็วและ ปลอดภัย	ทำการก่อสร้าง ถนนแอสฟัลท์ติ กคอนกรีต กว้าง ๕ ม. ยาว ๑,๕๐๐ ม. ตามแบบรูปและ รายละเอียดที่ กำหนด	-	-	-	๒,๕๐๐,๐๐๐	-	ร้อยละของ ประชาชนเดินทาง สะดวกปลอดภัย	ทำให้ประชาชน เดินทางสะดวก ปลอดภัย	กองช่าง
๔๑	โครงการก่อสร้าง ถนนลาดยางแอสฟัลท์ติ กคอนกรีต สายหนองซุด ไหล หมู่ที่ ๑๐ - ถนนป่อ ลือลำทับ หมู่ที่ ๙	เพื่อให้ประชาชนมี เส้นทางในการ คมนาคมที่สะดวก รวดเร็วและ ปลอดภัย	ทำการก่อสร้าง ถนนแอสฟัลท์ติ กคอนกรีต กว้าง ๕ ม. ยาว ๓,๐๐๐ ม. ตามแบบรูปและ รายละเอียดที่ กำหนด	-	-	-	๑๐,๐๐๐,๐๐๐	-	ร้อยละของ ประชาชนเดินทาง สะดวกปลอดภัย	ทำให้ประชาชน เดินทางสะดวก ปลอดภัย	กองช่าง

ที่	โครงการ	วัตถุประสงค์	เป้าหมาย (ผลผลิตของ โครงการ)	งบประมาณ					ตัวชี้วัด (KPI)	ผลที่คาดว่าจะ ได้รับ	หน่วยงาน ที่จะขอ ประสาน
				๒๕๖๖ (บาท)	๒๕๖๗ (บาท)	๒๕๖๘ (บาท)	๒๕๖๙ (บาท)	๒๕๗๐ (บาท)			
๔๒	โครงการก่อสร้างถนนคอนกรีตเสริมเหล็กสายบ้านบนควนจากสามแยกบ้านนายภานุวัฒน์ รักษา นาค หมู่ที่ ๕ - บ้านหนองหงส์ หมู่ที่ ๙	เพื่อให้ประชาชนมีเส้นทางในการคมนาคมที่สะดวก รวดเร็วและปลอดภัย	ทำการก่อสร้างถนนคอนกรีตเสริมเหล็ก กว้าง ๕ ม. ยาว ๒,๐๐๐ ม. พร้อมไหล่ทางหินคลุกข้างละ ๐.๕๐ ม. ตามรายละเอียดแบบรูป	-	-	-	๑๐,๐๐๐,๐๐๐	-	ร้อยละของประชาชนเดินทางสะดวกปลอดภัย	ทำให้ประชาชนเดินทางสะดวกปลอดภัย	กองช่าง
๔๓	โครงการก่อสร้างท่อส่งน้ำจากฝายทุ่งม่วง หมู่ที่ ๓ ถึงปากคลองแหล หมู่ที่ ๙	เพื่อให้ประชาชนมีน้ำอุปโภคบริโภคที่เพียงพอ	ทำการก่อสร้างท่อส่งน้ำขนาดใหญ่ตามรายละเอียดและแบบรูปที่กำหนด	๒๐,๐๐๐,๐๐๐	-	-	-	-	ร้อยละของประชาชนได้มีน้ำอุปโภคบริโภคที่สะดวกและเพียงพอ	ประชาชนได้มีน้ำอุปโภคบริโภคที่สะอาดและเพียงพอ	กองช่าง
๔๔	โครงการก่อสร้างถนนคอนกรีตสายบ้านนายสุรินทร์ นาเคน - บ้านนายเริ่ม ไหมดำ หมู่ที่ ๙	เพื่อให้ประชาชนมีเส้นทางในการคมนาคมที่สะดวก รวดเร็วและปลอดภัย	ทำการก่อสร้างถนน คสล. กว้าง ๔ ม. ยาว ๕๐๐ ม. หนา ๐.๑๕ ม. ลงไหล่ทางหินคลุก กว้าง ๐.๕๐ ม. ตามรายละเอียดแบบรูป	-	๔,๐๐๐,๐๐๐	-	-	-	ร้อยละของประชาชนเดินทางสะดวกปลอดภัย	ทำให้ประชาชนเดินทางสะดวกปลอดภัย	กองช่าง

ที่	โครงการ	วัตถุประสงค์	เป้าหมาย (ผลผลิตของ โครงการ)	งบประมาณ					ตัวชี้วัด (KPI)	ผลที่คาดว่าจะ ได้รับ	หน่วยงาน ที่จะขอ ประสาน
				๒๕๖๖ (บาท)	๒๕๖๗ (บาท)	๒๕๖๘ (บาท)	๒๕๖๙ (บาท)	๒๕๗๐ (บาท)			
๔๕	โครงการก่อสร้างถนนแอสฟัลท์ติกคอนกรีตสายบ้านนายเปลี่ยน สุขินิตย์ - บ้านนายเชย ชูศรี หมู่ที่ ๙	เพื่อให้ประชาชนมีเส้นทางในการคมนาคมที่สะดวก รวดเร็วและปลอดภัย	ทำการก่อสร้างถนนแอสฟัลติก กว้าง ๔ ม. ยาว ๑,๕๐๐ ม. หนา ๐.๐๕ ม. ตามรายละเอียดและแบบรูปที่กำหนด	-	-	๑,๐๐๐,๐๐๐	-	-	ร้อยละของประชาชนเดินทางสะดวกปลอดภัย	ทำให้ประชาชนเดินทางสะดวกปลอดภัย	กองช่าง
๔๖	โครงการก่อสร้างถนนแอสฟัลท์ติกคอนกรีตสายป่าปาร์มนายจิตร ไชยรัตน์ - บ้านนางย้วน รอดปลอดภัย หมู่ที่ ๙	เพื่อให้ประชาชนมีเส้นทางในการคมนาคมที่สะดวก รวดเร็วและปลอดภัย	ทำการก่อสร้างถนนแอสฟัลติก กว้าง ๔ ม. ยาว ๑,๕๐๐ ม. หนา ๐.๐๕ ม. ตามรายละเอียดและแบบรูปที่กำหนด	-	-	๔,๐๐๐,๐๐๐	-	-	ร้อยละของประชาชนเดินทางสะดวกปลอดภัย	ทำให้ประชาชนเดินทางสะดวกปลอดภัย	กองช่าง
๔๗	โครงการขุดเจาะบ่อบาดาลและก่อสร้างระบบประปาบริเวณบ้านนายสุนทร จินดาวงศ์ หมู่ที่ ๙	เพื่อให้ประชาชนมีน้ำสำหรับอุปโภค - บริโภคอย่างเพียงพอ	ทำการขุดเจาะบ่อบาดาล ลึก ๙๐ ม. เส้นผ่าศูนย์กลาง ๖ นิ้ว พร้อมตั้งท่อถังสูง แบบรูปและรายละเอียดที่กำหนด	-	-	๑,๒๐๐,๐๐๐	-	-	ร้อยละของประชาชนมีน้ำอุปโภค-บริโภคอย่างเพียงพอ	ทำให้ประชาชนไม่ประสบปัญหาภัยแล้ง	กองช่าง

ที่	โครงการ	วัตถุประสงค์	เป้าหมาย (ผลผลิตของ โครงการ)	งบประมาณ					ตัวชี้วัด (KPI)	ผลที่คาดว่าจะ ได้รับ	หน่วยงาน ที่จะขอ ประสาน
				๒๕๖๖ (บาท)	๒๕๖๗ (บาท)	๒๕๖๘ (บาท)	๒๕๖๙ (บาท)	๒๕๗๐ (บาท)			
๔๘	โครงการซ่อมแซมถนนลาดยางสายบ้านควนแพ - หอนงหงส์ หมู่ที่ ๙	เพื่อให้ประชาชนมีเส้นทางในการคมนาคมที่สะดวก รวดเร็วและปลอดภัย	ทำการก่อสร้างถนนแอสฟัลท์ติก กว้าง ๔ ม. ยาว ๑,๕๐๐ ม. หนา ๐.๐๕ ม. ตามรายละเอียดและแบบรูปที่กำหนด	-	๑,๐๐๐,๐๐๐	-	-	-	ร้อยละของประชาชนเดินทางสะดวกปลอดภัย	ทำให้ประชาชนเดินทางสะดวกปลอดภัย	กองช่าง
๔๙	โครงการสร้างห้องน้ำบริเวณศาลาประชุม หมู่บ้าน หมู่ที่ ๑๐	เพื่อทำห้องน้ำสาธารณะบริเวณศาลาประชุม หมู่ที่ ๑๐	ทำการขยายเขตทาง กว้าง ๖ ม. ยาว ๑,๒๐๐ ม. ลงดินถมหนา ๐.๑๕ ม.ตามรายละเอียดแบบรูป	๑,๒๐๐,๐๐๐	-	-	-	-	ร้อยละของประชาชนที่เข้าใช้บริการปลอดภัย	ประชาชนมีห้องน้ำใช้	กองช่าง
๕๐	โครงการปรับปรุงระบบประปา พร้อมเปลี่ยนท่อเมน เป็น PEหมู่ที่ ๑๐	เพื่อให้ประชาชนมีน้ำอุปโภคบริโภคอย่างเพียงพอ	วางท่อประปาชนิด PE พื้นที่ หมู่ที่ ๑๐ ตามรายละเอียดแบบรูปที่กำหนด	๕,๐๐๐,๐๐๐	-	-	-	-	ร้อยละของประชาชนในพื้นที่มีน้ำเพื่อใช้ในการอุปโภคบริโภค	มีแหล่งกักเก็บน้ำเพื่อให้ประชาชนได้ใช้ในการอุปโภคบริโภค	กองช่าง
๕๑	โครงการก่อสร้างท่อลอดเหลี่ยม ค.ส.ล. ถนนควนปลิง - เขาโร ช้างบ้าน ด.ต. อากาศ สมนี้ก หมู่ที่ ๑๑	เพื่อให้ประชาชนมีเส้นทางในการคมนาคมที่สะดวก รวดเร็วและปลอดภัย	ทำการก่อสร้างท่อลอดเหลี่ยม กว้าง ๑.๘๐ ม. ยาว ๑๒ ม. ชนิดหลายช่องทางตามรายละเอียดและแบบรูปที่กำหนด	-	๑,๕๐๐,๐๐๐	-	-	-	ร้อยละของประชาชนเดินทางสะดวก	ทำให้ประชาชนเดินทางสะดวกปลอดภัย	กองช่าง

ที่	โครงการ	วัตถุประสงค์	เป้าหมาย (ผลผลิตของ โครงการ)	งบประมาณ					ตัวชี้วัด (KPI)	ผลที่คาดว่าจะ ได้รับ	หน่วยงาน ที่จะขอ ประสาน
				๒๕๖๖ (บาท)	๒๕๖๗ (บาท)	๒๕๖๘ (บาท)	๒๕๖๙ (บาท)	๒๕๗๐ (บาท)			
๕๒	โครงการก่อสร้าง ถนนลาดยาง สายบ้านนาย ทวี มะลิทอง ถึงบ้านนาย อำนาจ บุญศรี หมู่ที่ ๑๑	เพื่อให้ประชาชนมี เส้นทางในการ คมนาคมที่สะดวก รวดเร็วและ ปลอดภัย	ทำการก่อสร้าง ถนนแอสฟัลท์ ติกคอนกรีต กว้าง ๔ ม. ยาว ๘๐๐ ม. หนา ๐.๐๕ ม. พร้อมวางท่อ ระบายน้ำ ตาม รายละเอียดและ แบบรูปที่กำหนด	-	-	๑,๕๐๐,๐๐๐	-	-	ร้อยละของ ประชาชนเดินทาง สะดวก	ทำให้ประชาชน เดินทางสะดวก ปลอดภัย	กองช่าง
๕๓	โครงการปรับปรุงระบบ ประปา บ้านวังไทร หมู่ที่ ๑๑	เพื่อให้ประชาชนมี น้ำสำหรับอุปโภค - บริโภคอย่าง เพียงพอ	ทำการวางท่อ PE ขนาด ๙๐ มม. ระยะทาง ๓,๐๐๐ ม. ตามรายละเอียด แบบรูปที่กำหนด	-	๓,๐๐๐,๐๐๐	-	-	-	ร้อยละของ ประชาชนมีน้ำ อุปโภค-บริโภค อย่างเพียงพอ	ทำให้ประชาชนไม่ ประสบปัญหาภัย แล้ง	กองช่าง
๕๔	โครงการก่อสร้าง ถนนลาดยางสายบ้าน นาง อำนาจ บุญเสน - บ้านนาย หนูอรรถ มะลิทอง หมู่ที่ ๑๑	เพื่อให้ประชาชนมี เส้นทางในการ คมนาคมที่สะดวก รวดเร็ว	ทำการก่อสร้าง ถนนลาดยางแอส ฟัลติกคอนกรีต กว้าง ๔ ม. ยาว ๑,๒๐๐ ม. หนา ๐.๐๕ ม ตาม รายละเอียดแบบ รูป	-	๒,๑๖๐,๐๐๐	-	-	-	ร้อยละของ ประชาชนเดินทาง สะดวกปลอดภัย	ทำให้ประชาชน เดินทางสะดวก ปลอดภัย	กองช่าง

ที่	โครงการ	วัตถุประสงค์	เป้าหมาย (ผลผลิตของ โครงการ)	งบประมาณ					ตัวชี้วัด (KPI)	ผลที่คาดว่าจะ ได้รับ	หน่วยงาน ที่จะขอ ประสาน
				๒๕๖๖ (บาท)	๒๕๖๗ (บาท)	๒๕๖๘ (บาท)	๒๕๖๙ (บาท)	๒๕๗๐ (บาท)			
๕๕	โครงการก่อสร้างฝายน้ำ ล้นคลองท่าหลวง หมู่ที่ ๑๑	เพื่อให้มีน้ำเพียงพอ ในการผลิต น้ำประปา	ทำการก่อสร้างฝาย ค.ส.ล. กว้าง ๒๐ ม. ยาว ๒๐ ม. ตาม แบบ มข.๒๕๒๗ รายละเอียดตาม แบบรูปที่กำหนด	๑,๕๐๐,๐๐๐	-	-	-	-	ร้อยละของ ประชาชนมีน้ำใช้ อย่างเพียงพอ	ทำให้ประชาชนมี น้ำใช้ตลอดปี	กองช่าง
๕๖	โครงการปรับปรุง ถนนลาดยางสายบ้านนาย ประเสริฐ ละอองสด - บ้านนายชิต บุญศรี หมู่ที่ ๑๑	เพื่อให้ประชาชนมี เส้นทางในการ คมนาคมที่สะดวก รวดเร็วและ ปลอดภัย	ทำการก่อสร้าง ถนนลาดยาง กว้าง ๔ ม. ยาว ๑,๒๐๐ ม. หน้า ๐.๐๕ ม. ชนิดแอสฟัลท์ติก คอน กรีต ตาม รายละเอียดที่ กำหนด	-	-	-	๑,๒๐๐,๐๐๐	-	ร้อยละของ ประชาชนเดินทาง สะดวก	ทำให้ประชาชน เดินทางสะดวก ปลอดภัย	กองช่าง
รวม	๕๖ โครงการ			๖๗,๔๐๐,๐๐๐	๕๘,๑๐๐,๐๐๐	๑๐๕,๑๘๐,๐๐๐	๓๑,๗๐๐,๐๐๐	-			

ก. ยุทธศาสตร์จังหวัดที่ ๑ การบริหารจัดการเกษตรและอุตสาหกรรมสู่มาตรฐานครบวงจร และเป็นมิตรกับสิ่งแวดล้อม

ข. ยุทธศาสตร์การพัฒนาขององค์กรปกครองส่วนท้องถิ่นในเขตจังหวัด ๔ การพัฒนาโครงสร้างพื้นฐาน

๒. ยุทธศาสตร์การพัฒนาด้านโครงสร้างพื้นฐาน

๒.๒ แผนงานการศึกษา

ที่	โครงการ	วัตถุประสงค์	เป้าหมาย (ผลผลิตของ โครงการ)	งบประมาณ					ตัวชี้วัด (KPI)	ผลที่คาดว่าจะได้รับ	หน่วยงาน ที่จะขอ ประสาน
				๒๕๖๖ (บาท)	๒๕๖๗ (บาท)	๒๕๖๘ (บาท)	๒๕๖๙ (บาท)	๒๕๗๐ (บาท)			
๑	โครงการก่อสร้างอาคารเรียนศูนย์พัฒนาเด็กเล็กบ้านเขาโร หมู่ที่ ๕	เพื่อรองรับนักเรียนที่เพิ่มขึ้น	อาคารเรียน ๑ หลังตามแบบรูปและรายละเอียดที่กำหนด	-	๒,๒๑๗,๐๐๐	-	-	-	ร้อยละของเด็กนักเรียนมีอาคารสำหรับเรียนหนังสือ	อาคารเรียนสามารถรองรับปริมาณเด็กที่เพิ่มขึ้น	กองช่าง
รวม	๑ โครงการ			-	๒,๒๑๗,๐๐๐	-	-	-			

ก. ยุทธศาสตร์จังหวัดที่ ๑ การบริหารจัดการเกษตรและอุตสาหกรรมสู่มาตรฐานครบวงจร และเป็นมิตรกับสิ่งแวดล้อม

ข. ยุทธศาสตร์การพัฒนาขององค์กรปกครองส่วนท้องถิ่นในเขตจังหวัด ๔ การพัฒนาโครงสร้างพื้นฐาน

๒. ยุทธศาสตร์การพัฒนาด้านโครงสร้างพื้นฐาน

๒.๓ แผนงานการเคหะและชุมชน

ที่	โครงการ	วัตถุประสงค์	เป้าหมาย (ผลผลิตของ โครงการ)	งบประมาณ					ตัวชี้วัด (KPI)	ผลที่คาดว่าจะได้รับ	หน่วยงาน ที่จะขอ ประสาน
				๒๕๖๖ (บาท)	๒๕๖๗ (บาท)	๒๕๖๘ (บาท)	๒๕๖๙ (บาท)	๒๕๗๐ (บาท)			
๑	โครงการก่อสร้างก่อสร้างสวนสาธารณะเฉลิมพระเกียรติ หมูที่ ๕	เพื่อให้ประชาชนมีสถานที่พักผ่อนหย่อนใจ	ทำการก่อสร้างสวนสาธารณะปลูกต้นไม้เทศอนกรีตตามรายละเอียดและแบบรูปที่กำหนด	-	๒,๐๐๐,๐๐๐	-	-	-	ร้อยละของประชาชนมีสถานที่พักผ่อนหย่อนใจ	ทำให้ประชาชนในพื้นที่มีสถานที่พักผ่อนหย่อนใจ	กองช่าง
รวม	๑ โครงการ			-	๒,๐๐๐,๐๐๐	-	-	-			

ก. ยุทธศาสตร์จังหวัดที่ ๒ การพัฒนาการท่องเที่ยวบนพื้นฐานธรรมชาติ ธรรมชาติและ ศิลปวัฒนธรรม

ข. ยุทธศาสตร์การพัฒนาขององค์กรปกครองส่วนท้องถิ่นในเขตจังหวัด ๒ การบริหารจัดการทรัพยากรธรรมชาติ สิ่งแวดล้อมและพลังงาน

๒. ยุทธศาสตร์การพัฒนาด้านโครงสร้างพื้นฐาน

๒.๔ แผนงานการศาสนา วัฒนธรรมและนันทนาการ

ที่	โครงการ	วัตถุประสงค์	เป้าหมาย (ผลผลิตของ โครงการ)	งบประมาณ					ตัวชี้วัด (KPI)	ผลที่คาดว่าจะได้รับ	หน่วยงาน ที่จะขอ ประสาน
				๒๕๖๖ (บาท)	๒๕๖๗ (บาท)	๒๕๖๘ (บาท)	๒๕๖๙ (บาท)	๒๕๗๐ (บาท)			
๑	โครงการปรับปรุงแหล่งท่องเที่ยวสระน้ำพรุจูดเพื่อส่งเสริมเป็นแหล่งท่องเที่ยวและแหล่งอุปโภคบริโภค หมู่ที่ ๓	เพื่อปรับปรุงสระน้ำพรุจูดและส่งเสริมให้เป็นแหล่งท่องเที่ยว	ปรับปรุงสระน้ำพรุจูดพร้อมก่อสร้างอาคารเอนกประสงค์ รายละเอียดตามรูปแบบที่อบต. กำหนด	-	๑๐,๐๐๐,๐๐๐	-	-	-	ร้อยละของประชาชนที่มาใช้บริการบริเวณสระน้ำพรุจูด	ประชาชนมีสถานที่พักผ่อนหย่อนใจและมีรายได้เพิ่มขึ้นจากนักท่องเที่ยว	กองช่าง
๒	โครงการพัฒนาเส้นทางสู่แหล่งท่องเที่ยวสระน้ำพรุจูด หมู่ที่ ๓	เพื่อให้ประชาชนมีเส้นทางในการคมนาคมที่สะดวก รวดเร็วและปลอดภัย	ทำการก่อสร้างถนนคอนกรีตเสริมเหล็ก กว้าง ๕ ม. ยาว ๒,๐๐๐ ม. พร้อมไหล่ทางหินคลุกข้างละ ๐.๐๕ ม. ตามแบบรูปและรายละเอียดที่กำหนด	-	๑๐,๐๐๐,๐๐๐	-	-	-	ร้อยละของประชาชนเดินทางสะดวกปลอดภัย	ทำให้ประชาชนเดินทางสะดวกปลอดภัย	กองช่าง

ที่	โครงการ	วัตถุประสงค์	เป้าหมาย (ผลผลิตของ โครงการ)	งบประมาณ					ตัวชี้วัด (KPI)	ผลที่คาดว่าจะ ได้รับ	หน่วยงาน ที่จะขอ ประสาน
				๒๕๖๖ (บาท)	๒๕๖๗ (บาท)	๒๕๖๘ (บาท)	๒๕๖๙ (บาท)	๒๕๗๐ (บาท)			
๓	โครงการปรับปรุงภูมิทัศน์ สระน้ำพรุจูด หมู่ที่ ๓	เพื่อปรับปรุงภูมิ ทัศน์สระน้ำพรุจูด ให้เป็นสถานที่ ท่องเที่ยว	ทำการก่อสร้าง ศาลาจุดชมวิว จุดพักผ่อน ปลูกประดับไม้ยืน ต้น ตามรายละเอียด แบบรูป	-	-	๕,๐๐๐,๐๐๐	-	-	ร้อยละของ ประชาชนที่มา ท่องเที่ยวบริเวณ สระน้ำพรุจูด	ประชาชนมีสถานที่ พักผ่อนและ ท่องเที่ยว	กองช่าง
๔	โครงการปรับปรุงภูมิทัศน์ พัฒนาแหล่งท่องเที่ยว บริเวณวัดเขาโร หมู่ที่ ๕	เพื่อให้ประชาชนมี สุขภาพจิตที่ดี สด ชื่น แจ่มใส	ทำการปรับปรุงพื้นที่ ทางเดินเท้า คสล. งานเรียงหินใหญ่ ยาวแนว จำนวน ๒ ช่วงและงานบันได คสล. ตาม รายละเอียดแบบ รูป	-	-	๒,๐๕๙,๐๐๐	-	-	ประชาชนมี สุขภาพจิตที่ดี	ประชาชนมี สุขภาพจิตที่ดี สด ชื่น แจ่มใส	กองช่าง
๕	โครงการพัฒนาแหล่งน้ำ เพื่อเป็นแหล่งท่องเที่ยว คลองท่าหลวงหน้าวัดเขา โร หมู่ที่ ๕	เพื่อปรับปรุงภูมิ ทัศน์บริเวณคลอง ท่าหลวงให้เป็น สถานที่ท่องเที่ยว	ปรับปรุงภูมิทัศน์ บริเวณคลองท่า หลวงพร้อมทำการ ก่อสร้างผนังกันดิน คสล. ตาม รายละเอียดที่ กำหนด	-	๒,๕๐๐,๐๐๐	-	-	-	ร้อยละของ ประชาชนที่มา ท่องเที่ยวบริเวณ คลองท่าหลวง	ประชาชนมีสถานที่ ท่องเที่ยว	กองช่าง

ที่	โครงการ	วัตถุประสงค์	เป้าหมาย (ผลผลิตของ โครงการ)	งบประมาณ					ตัวชี้วัด (KPI)	ผลที่คาดว่าจะ ได้รับ	หน่วยงาน ที่จะขอ ประสาน
				๒๕๖๖ (บาท)	๒๕๖๗ (บาท)	๒๕๖๘ (บาท)	๒๕๖๙ (บาท)	๒๕๗๐ (บาท)			
๖	โครงการปรับปรุงแหล่ง โบราณคดีเขาพลูเพื่อ อนุรักษ์เป็นแหล่ง โบราณคดี หมู่ที่ ๙	เพื่อปรับปรุง โบราณคดีถ้าเขา พลูให้เป็นแหล่ง โบราณคดีและ แหล่งท่องเที่ยว	ปรับปรุงโบราณคดี ถ้าเขาพลูให้เป็น แหล่งโบราณคดี และแหล่ง ท่องเที่ยว	๑,๐๐๐,๐๐๐	-	-	-	-	ร้อยละของ ประชาชนที่มา ท่องเที่ยวถ้าเขาพลู	ประชาชนมีแหล่ง โบราณคดีและมี สถานที่ท่องเที่ยว	กองช่าง
๗	โครงการพัฒนาเส้นทางสู่ แหล่งท่องเที่ยวสำนักสงฆ์ ถ้าเขาพลู หมู่ที่ ๙	เพื่อให้ประชาชนมี เส้นทางในการ คมนาคมที่สะดวก รวดเร็วปลอดภัย	ทำการก่อสร้าง ถนนคอนกรีตเสริม เหล็ก กว้าง ๔ ม. ยาว ๑,๐๐๐ ม. ตามแบบรูปและ รายละเอียดที่ กำหนด	-	-	-	๑๐,๐๐๐,๐๐๐	-	ร้อยละของ ประชาชนเดินทาง สะดวกปลอดภัย	ทำให้ประชาชน เดินทางสะดวก ปลอดภัย	กองช่าง
รวม	๗ โครงการ			๑,๐๐๐,๐๐๐	๒๒,๕๐๐,๐๐๐	๗,๕๙๐,๐๐๐	๑๐,๐๐๐,๐๐๐	-			

ก. ยุทธศาสตร์จังหวัดที่ ๕ การรักษาความมั่นคงและความสงบเรียบร้อย

ข. ยุทธศาสตร์การพัฒนาขององค์กรปกครองส่วนท้องถิ่นในเขตจังหวัด ๓ การพัฒนาสังคมและคุณภาพชีวิต

๓. ยุทธศาสตร์การพัฒนาด้านสังคม การเมือง การปกครอง และสวัสดิการสังคม

๓.๑ แผนงานรักษาความสงบภายใน

ที่	โครงการ	วัตถุประสงค์	เป้าหมาย (ผลผลิตของ โครงการ)	งบประมาณ					ตัวชี้วัด (KPI)	ผลที่คาดว่าจะ ได้รับ	หน่วยงาน ที่จะขอ ประสาน
				๒๕๖๖ (บาท)	๒๕๖๗ (บาท)	๒๕๖๘ (บาท)	๒๕๖๙ (บาท)	๒๕๗๐ (บาท)			
๑	โครงการติดตั้งกล้อง CCTV บริเวณศาลาประชุม หมู่บ้าน - ป้อมตำรวจ ชุมชนตำบลเขาโร หมู่ที่ ๘	เพื่อให้ประชาชนมีความปลอดภัยในชีวิตและทรัพย์สิน	ทำการติดตั้งกล้องวงจรปิด CCTV พร้อมระบบควบคุมตามรายละเอียดที่กำหนด	-	-	๒,๐๐๐,๐๐๐	-	-	ร้อยละของประชาชนที่มีความปลอดภัยในชีวิตและทรัพย์สิน	ทำให้ประชาชนมีความปลอดภัยในชีวิตและทรัพย์สิน	กองช่าง
รวม	๑ โครงการ			-	-	๒,๐๐๐,๐๐๐	-	-			

บัญชีครุภัณฑ์

แบบ ผ. ๐๓

แผนพัฒนาท้องถิ่น (พ.ศ. 2566 - 2570)

องค์การบริหารส่วนตำบลเขาโร

ที่	แผนงาน	หมวด	ประเภท	เป้าหมาย (ผลผลิตของ ครุภัณฑ์)	งบประมาณ					หน่วยงาน รับผิดชอบหลัก
					2566 (บาท)	2567 (บาท)	2568 (บาท)	2569 (บาท)	2570 (บาท)	
-	-	-	-	-	-	-	-	-	-	-
				รวม	-	-	-	-	-	

ส่วนที่ ๔

การติดตามและประเมินผล

การติดตามและประเมินผล

๔.๑ การติดตามและประเมินผลยุทธศาสตร์

ตามพระราชบัญญัติกำหนดแผนและขั้นตอนการกระจายอำนาจให้องค์กรปกครองส่วนท้องถิ่น พ.ศ. ๒๕๔๒ ได้กำหนดให้องค์กรปกครองส่วนท้องถิ่น มีอำนาจและหน้าที่ในการจัดทำแผนพัฒนาท้องถิ่นของตนเอง โดยในการจัดทำแผนพัฒนาขององค์กรปกครองส่วนท้องถิ่นนั้น จะต้องดำเนินการตามระเบียบกระทรวงมหาดไทย ว่าด้วยการจัดทำแผนพัฒนาขององค์กรปกครองส่วนท้องถิ่น พ.ศ. ๒๕๔๘ และที่แก้ไขเพิ่มเติมถึง (ฉบับที่ ๓) พ.ศ. ๒๕๖๑ ทั้งนี้ แผนพัฒนาท้องถิ่นจะต้องสอดคล้องกับแผนพัฒนาจังหวัด ยุทธศาสตร์การพัฒนาขององค์กรปกครองส่วนท้องถิ่นในเขตจังหวัด แผนพัฒนาอำเภอ แผนพัฒนาตำบล แผนพัฒนาหมู่บ้านหรือแผนชุมชน อันมีลักษณะเป็นการกำหนดรายละเอียดแผนงาน ดังนั้น จึงต้องมีการกำหนดยุทธศาสตร์การพัฒนาขององค์กรปกครองส่วนท้องถิ่นในเขตจังหวัดขึ้น ตามกระบวนการพิจารณาจากประชาคมท้องถิ่นระดับจังหวัด ร่วมกับคณะกรรมการพัฒนาองค์การบริหารส่วนจังหวัด คณะกรรมการประสานแผนพัฒนาท้องถิ่นระดับจังหวัด ผู้แทนองค์กรปกครองส่วนท้องถิ่นในเขตจังหวัด ร่วมกันจัดทำ ทบทวน หรือเปลี่ยนแปลงยุทธศาสตร์การพัฒนาขององค์กรปกครองส่วนท้องถิ่นในเขตจังหวัด เพื่อให้การจัดทำแผนพัฒนาขององค์กรปกครองส่วนท้องถิ่นเกิดประสิทธิภาพ ประสิทธิผล โดยนำยุทธศาสตร์การพัฒนาขององค์กรปกครองส่วนท้องถิ่นในเขตจังหวัดไปใช้เป็นแนวทางในการจัดทำแผนพัฒนาท้องถิ่นของตนเองได้ต่อไป และเพื่อให้สามารถบูรณาการกับแผนพัฒนาจังหวัด แผนปฏิบัติราชการประจำปีของจังหวัดและตอบสนองความต้องการของประชาชนอันจะนำไปสู่การจัดทำงบประมาณ ที่มีประสิทธิภาพในท้องถิ่นได้อย่างแท้จริง เป็นเครื่องมือในการพัฒนาท้องถิ่นให้เข้มแข็ง เกิดประโยชน์สูงสุดต่อประชาชนในท้องถิ่น

ดังนั้น องค์กรปกครองส่วนท้องถิ่น จึงต้องกำหนดยุทธศาสตร์การพัฒนาขององค์กรปกครองส่วนท้องถิ่นให้สอดคล้องยุทธศาสตร์การพัฒนาขององค์กรปกครองส่วนท้องถิ่นในเขตจังหวัด เพื่อนำไปสู่การบูรณาการร่วมกัน ให้เกิดความสอดคล้องกับแผนพัฒนาจังหวัด สามารถเชื่อมโยงไปสู่แผนพัฒนาภูมิภาค แผนพัฒนาเศรษฐกิจและสังคมแห่งชาติ ฉบับที่ ๑๒ แผนยุทธศาสตร์ชาติ ๒๐ ปี ไทยแลนด์ ๔.๐ และในการจัดทำแผนพัฒนาท้องถิ่น (พ.ศ. ๒๕๖๑ - ๒๕๖๕) จะต้องมีการติดตามและติดตามและประเมินผลยุทธศาสตร์เพื่อความสอดคล้องแผนพัฒนาท้องถิ่นขององค์กรปกครองส่วนท้องถิ่น ตามระเบียบกระทรวงมหาดไทย ว่าด้วยการจัดทำแผนขององค์กรปกครองส่วนท้องถิ่น พ.ศ. ๒๕๔๘ และที่แก้ไขเพิ่มเติมถึง (ฉบับที่ ๓) พ.ศ. ๒๕๖๑ โดยคณะกรรมการติดตามและประเมินผลแผนพัฒนาท้องถิ่น จะต้องดำเนินการให้คะแนนตามเกณฑ์ที่กำหนดไว้ ซึ่งเป็นส่วนหนึ่งของการติดตามและประเมินผลแผนพัฒนา โดยดำเนินการให้แล้วเสร็จภายในหกสิบวัน นับแต่วันที่ประกาศใช้งบประมาณรายจ่าย รายละเอียดแนวทางการพิจารณาตามหนังสือกระทรวงมหาดไทย ด่วนที่สุด ที่ มท ๐๘๑๐.๓/ว ๒๙๓๑ ลงวันที่ ๑๕ พฤษภาคม ๒๕๖๒ เรื่อง ชักซ้อมแนวทางการทบทวนแผนพัฒนาท้องถิ่น (พ.ศ. ๒๕๖๑ - ๒๕๖๕) ขององค์กรปกครองส่วนท้องถิ่น

๔.๒ การติดตามและประเมินผลโครงการ

ในการจัดทำแผนพัฒนาท้องถิ่น (พ.ศ. ๒๕๖๖ - ๒๕๗๐) ขององค์กรปกครองส่วนท้องถิ่น จะต้องมีการติดตามและประเมินผลโครงการขององค์กรปกครองส่วนท้องถิ่นเพื่อความสอดคล้องแผนพัฒนาท้องถิ่น ตามระเบียบกระทรวงมหาดไทย ว่าด้วยการจัดทำแผนขององค์กรปกครองส่วนท้องถิ่น พ.ศ. ๒๕๔๘ และที่แก้ไขเพิ่มเติมถึง (ฉบับที่ ๓) พ.ศ. ๒๕๖๑ โดยคณะกรรมการติดตามและประเมินผลแผนพัฒนาท้องถิ่น จะต้องดำเนินการให้

คะแนนตามเกณฑ์ที่กำหนดไว้ ซึ่งเป็นส่วนหนึ่งของการติดตามและประเมินผลแผนพัฒนา โดยดำเนินการให้แล้วเสร็จภายในหกสิบวัน นับแต่วันที่ประกาศใช้งบประมาณรายจ่าย รายละเอียดแนวทางการพิจารณาตามหนังสือกระทรวงมหาดไทย ด่วนที่สุด ที่ มท ๐๘๑๐.๓/ว ๒๙๓๑ ลงวันที่ ๑๕ พฤษภาคม ๒๕๖๒ เรื่อง ชักซ้อมแนวทางการทบทวนแผนพัฒนาท้องถิ่น (พ.ศ. ๒๕๖๑ - ๒๕๖๕) ขององค์กรปกครองส่วนท้องถิ่น

๔.๓ สรุปผลการพัฒนาท้องถิ่น

ในการจัดทำแผนพัฒนาท้องถิ่น (พ.ศ. ๒๕๖๑ - ๒๕๖๕) ขององค์กรปกครองส่วนท้องถิ่น ก็เพื่อใช้เป็นเครื่องมือในการพัฒนา เป็นแนวทางในการบริหารพัฒนาท้องถิ่นให้บรรลุตามวัตถุประสงค์และเป้าหมาย เกิดประสิทธิภาพประสิทธิผลสูงสุดในการแก้ไขปัญหาให้กับประชาชน ก่อให้เกิดประโยชน์และสามารถตอบสนองความต้องการพัฒนาของประชาชน โดยพิจารณาบรรจุโครงการในงบประมาณรายจ่ายประจำปี งบประมาณรายจ่ายเพิ่มเติม และงบประมาณจากเงินสะสม โดยจะต้องมีการติดตามและประเมินผลแผนพัฒนาตามระเบียบกระทรวงมหาดไทย ว่าด้วยการจัดทำแผนพัฒนาขององค์กรปกครองส่วนท้องถิ่น พ.ศ. ๒๕๔๘ และที่แก้ไขเพิ่มเติมถึง (ฉบับที่ ๓) พ.ศ. ๒๕๖๑ เป็นการสรุปผลในการรวมของท้องถิ่น เป็นการติดตามผลการนำยุทธศาสตร์ขององค์กรปกครองส่วนท้องถิ่น

๔.๔ ข้อเสนอแนะในการจัดทำแผนพัฒนาท้องถิ่นใน

(๔.๔.๑) ผลกระทบนำไปสู่นาคต

(๑.๑) ปัญหาสาธารณสุขต่างๆ ที่เกิดขึ้นในองค์กรปกครองส่วนท้องถิ่น อันได้แก่ ภัยแล้ง วาตภัย น้ำท่วม อัคคีภัย ที่เกิดขึ้นและส่งผลกระทบต่อประชาชนในพื้นที่ เกิดความเสียหายทั้งชีวิตและทรัพย์สิน แนวทางการแก้ไข คือพิจารณาวางแผนการดำเนินการป้องกัน ก่อนเกิดเหตุ ระหว่างเกิดเหตุ หลังเกิดเหตุ บรรจุแผนงาน โครงการ กิจกรรม การให้ความช่วยเหลือต่างๆ จัดตั้งศูนย์ช่วยเหลือประชาชนขององค์กรปกครองส่วนท้องถิ่น เพื่อสามารถดำเนินการได้ทันทั่วถึง

(๑.๒) ปัญหาโรคระบาดที่เกิดจากคน เกิดจากสัตว์ ที่ส่งผลอันตราย หรือคร่าต่อชีวิตประชาชน และสัตว์ต่างๆ ในตำบล ซึ่งได้แก่ โรคไข้หวัดใหญ่ ไข้หวัดนก โรคมือ เท้า ปาก ที่เกิดขึ้นกับเด็กๆ โรคพิษสุนัขบ้า แนวทางการแก้ไขปัญหา คือ ฝึกอบรม ประชาสัมพันธ์ รมรงค์การป้องกัน ลงพื้นที่ระงับการเกิดโรคระบาด การทำลาย การรักษา

(๑.๓) ปัญหาประชาชนมีรายได้น้อย การศึกษาต่ำ ประชาชนในตำบลยังมีคนรายได้น้อย มีหนี้สินเยอะ ไม่เพียงพอในการดำรงชีวิต ค่าครองชีพสูง แนวทางการแก้ไขปัญหา ให้ความรู้เกี่ยวกับการประกอบอาชีพ สาธิตการประกอบอาชีพ ช่วยเหลือประชาชนซ่อมแซมบ้านคนจน ผู้มีรายได้น้อย ส่งเสริมด้านการศึกษาโดยการการจัดตั้งศูนย์พัฒนาเด็กเล็ก สนับสนุนกิจกรรมต่างๆ ให้กับเด็กนักเรียน

(๑.๔) ปัญหาการสัญจรไปมาของประชาชนในตำบล เนื่องจาก ในตำบลด้านโครงสร้างพื้นฐาน เส้นทางคมนาคมบางหมู่บ้านยังเป็น ถนนดิน ถนนลูกรัง ช่วงฤดูฝนถนนลื่น เป็นหลุมเป็นบ่อ เกิดปัญหาในการสัญจรไปมาของประชาชน เสี่ยงต่อการเกิดอุบัติเหตุ การคมนาคมล่าช้า แนวทางการแก้ไข จัดทำแผนงานโครงการก่อสร้างถนนในเส้นทางสำคัญ พิจารณาเสนอสนับสนุนจากหน่วยงานอื่น

(๔.๔.๒) ข้อสังเกต ข้อเสนอแนะ ผลจากการพัฒนา

(๒.๑) ข้อสังเกต จากการสำรวจข้อมูล การลงพื้นที่ในตำบล จะเห็นว่าประชาชนยังมี ปัญหาที่จะต้องดำเนินการแก้ไขอยู่มาก ดังนี้ ด้านการศึกษา สาธารณสุข ความมั่นคงปลอดภัยในชีวิตและทรัพย์สิน การศาสนา ศิลปวัฒนธรรม ประเพณี กีฬา สถานที่พักผ่อนหย่อนใจ สวัสดิการสังคม การเกษตร เศรษฐกิจ อุตสาหกรรม การพัฒนาอาชีพ เส้นทางคมนาคมขนส่ง/ไฟฟ้า/น้ำประปา/แหล่งน้ำเพื่ออุปโภค – บริโภค ด้าน ทรัพยากรและสิ่งแวดล้อม ขยะมูลฝอยและสิ่งปฏิกูล จากปัญหาด้านต่างๆ ประชาชนไม่สามารถแก้ไขปัญหาเองได้ จึงต้องเสนอให้องค์กรปกครองส่วนท้องถิ่นแก้ไข ทำให้มีการเสนอโครงการเข้ามาเป็นจำนวนมาก ซึ่งงบประมาณ ขององค์กรปกครองส่วนท้องถิ่นนั้นมีจำกัดไม่เพียงพอต่อการจัดการได้

(๒.๒) ข้อเสนอแนะ จากข้อสังเกตดังกล่าว มีข้อเสนอแนะในการแก้ไขปัญหาต่างๆ ดังนี้ ปัญหาต่างๆ ที่ถูกเสนอมายังองค์กรปกครองส่วนท้องถิ่น นั้น ควรนำมาพิจารณาจัดลำดับความสำคัญโดย ประชาคมท้องถิ่น ซึ่งมีหลายภาคส่วน ประกอบไปด้วย คณะกรรมการพัฒนาขององค์กรปกครองส่วนท้องถิ่น สมาชิกสภาท้องถิ่น ผู้นำหมู่บ้าน ตัวแทนส่วนราชการ รัฐวิสาหกิจ หน่วยงานที่เกี่ยวข้อง ประชาชนทั่วไป ร่วมกัน พิจารณาจัดลำดับความสำคัญของโครงการ และพิจารณาบรรจุเข้าแผนพัฒนาท้องถิ่นต่อไป กรณีโครงการที่เกิน ศักยภาพที่ให้องค์กรปกครองส่วนท้องถิ่นเสนอขอรับการสนับสนุนจากหน่วยงานอื่น

(๒.๓) ผลจากการพัฒนา จากการพัฒนาที่ผ่านมาพบว่าองค์กรปกครองส่วนท้องถิ่นได้ แก้ไขปัญหาให้กับประชาชนได้ในหลายเรื่อง และครอบคลุมทุกด้าน มีผลการประเมินอยู่ในเกณฑ์ที่ดี ประชาชนมี ความพึงพอใจ แต่ก็ยังมีปัญหาที่จะต้องแก้ไขต่อไป ไม่ว่าจะเป็นด้านการบริหารจัดการขยะ เส้นทางคมนาคมยังไม่ ครบ ด้านการพัฒนาคุณภาพชีวิต ด้านการส่งเสริมอาชีพ ด้านการศึกษา
